Асна

СХЕМА

расположения организаций и (или) объектов, на прилегающих территориях к которым не разрешается розничная продажа алкогольной продукции

М 1:2000

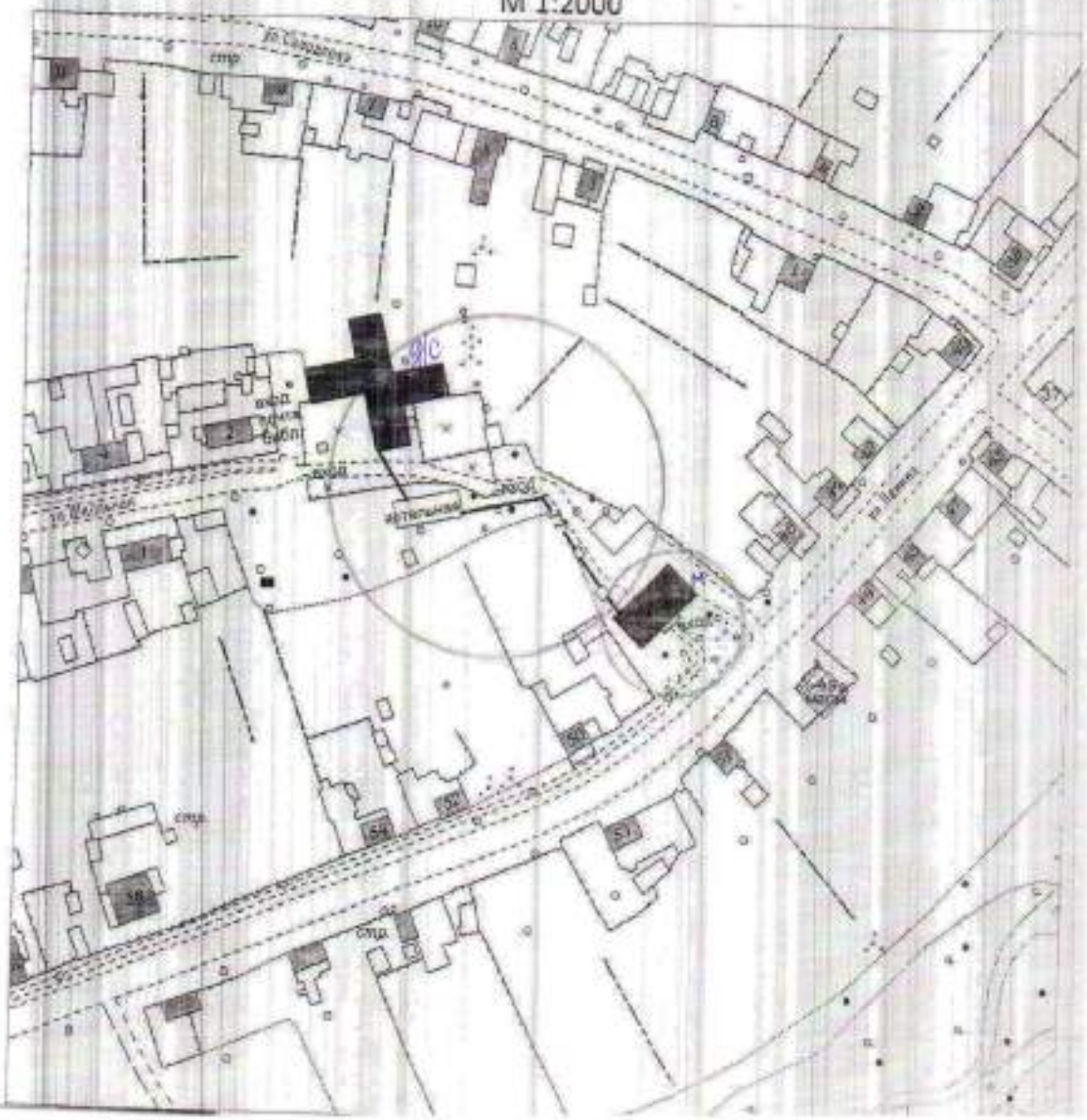

СХЕМА

расположения организаций и (или) объектов, на прилегающих территориях к которым не разрешается розничная продажа алкогольной продукции

М 1:2000

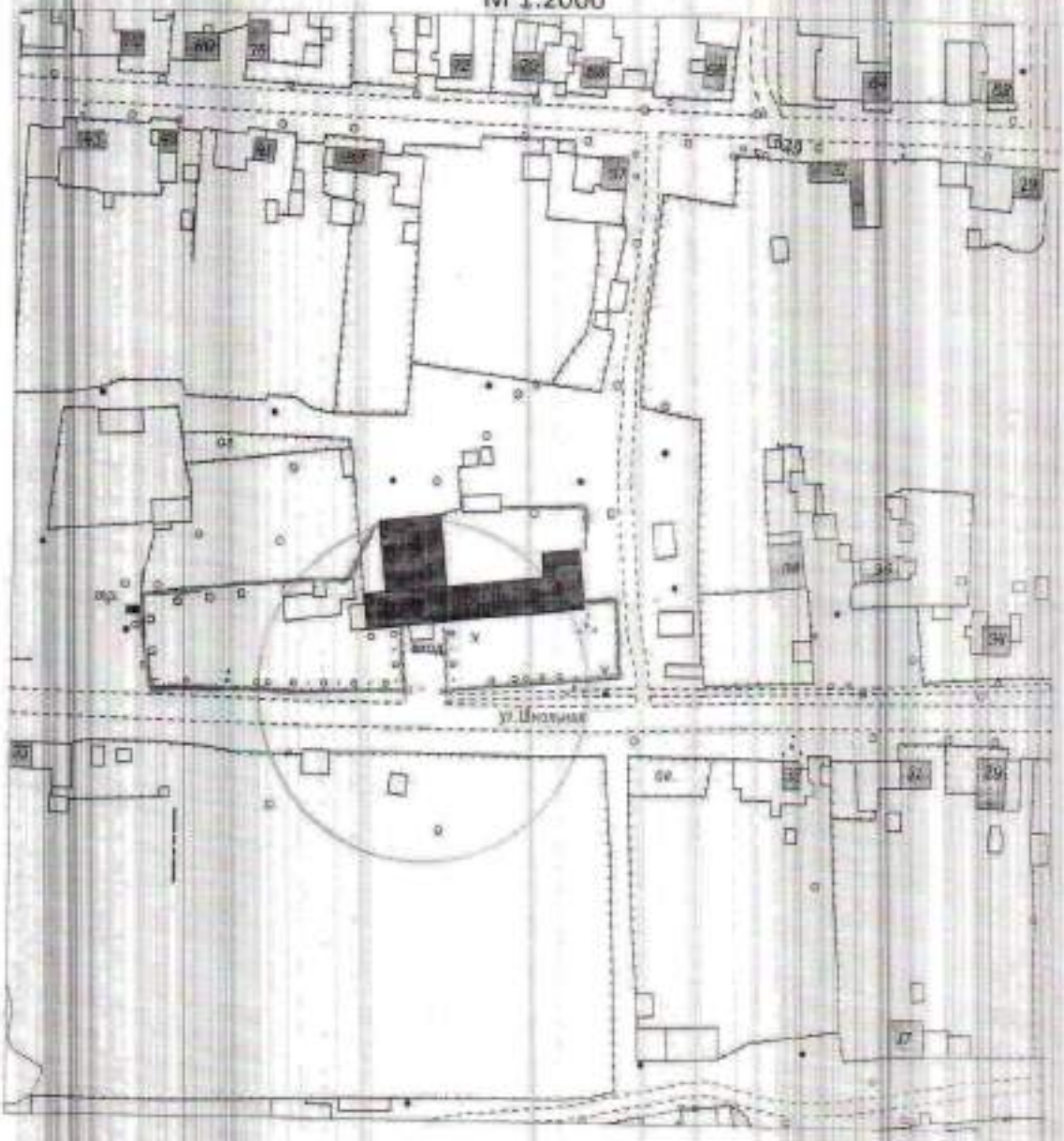

[redacted] Здание МБОУ «Аспинская средняя общеобразовательная школа» с. Аспа ул. Школьная, 40

СХЕМА

расположения организаций и (или) объектов, на прилегающих территориях к которым не разрешается розничная продажа алкогольной продукции

Масштаб 1:2000

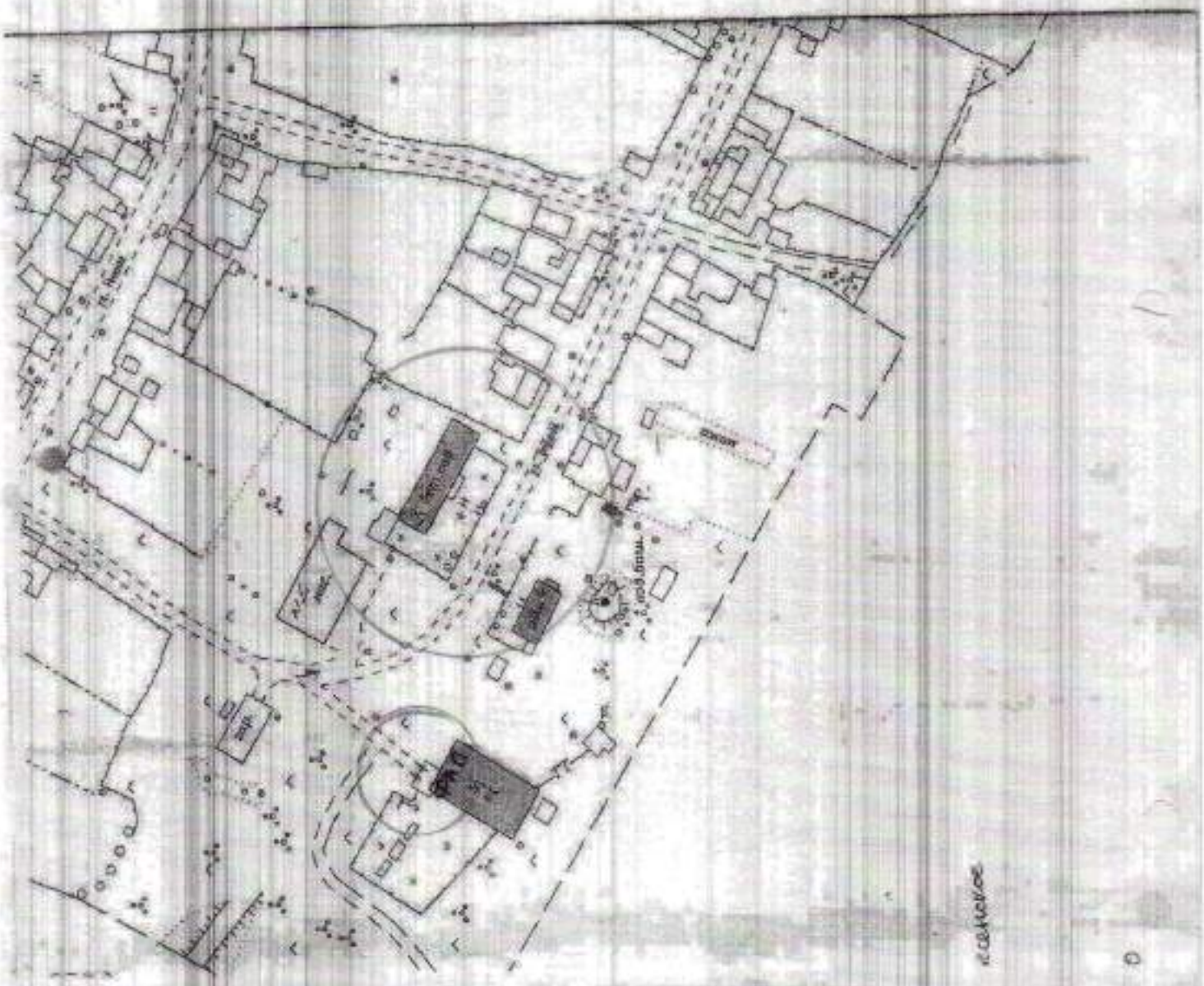

с. Воскресенское

СХЕМА

расположения организаций и (или) объектов, на прилегающих территориях к которым не разрешается розничная продажа алкогольной продукции

Масштаб 1:2000

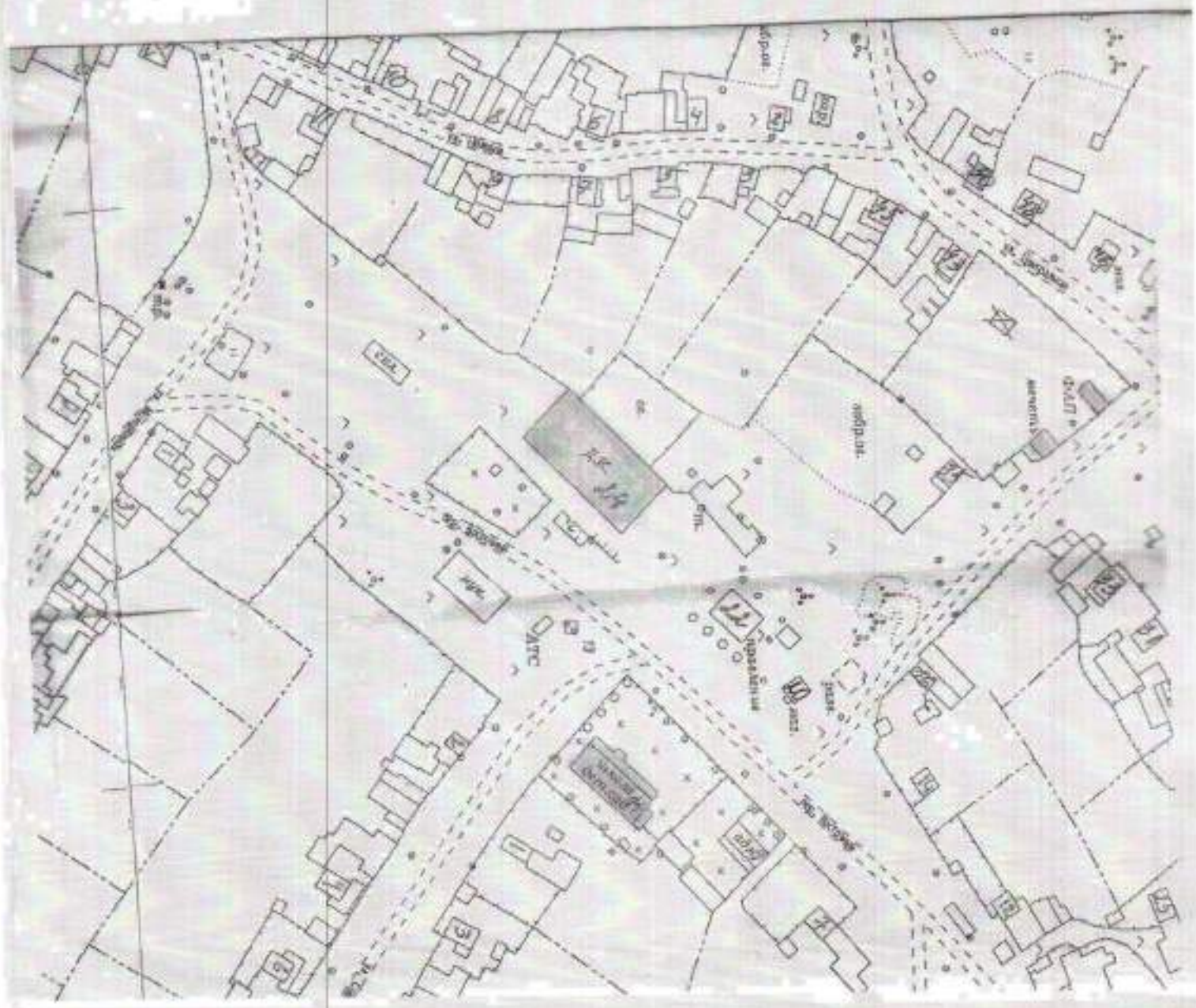

д. Иштеряки

СХЕМА

расположения организаций и (или) объектов, на прилегающих территориях к которым не разрешается розничная продажа алкогольной продукции

Масштаб 1:2000

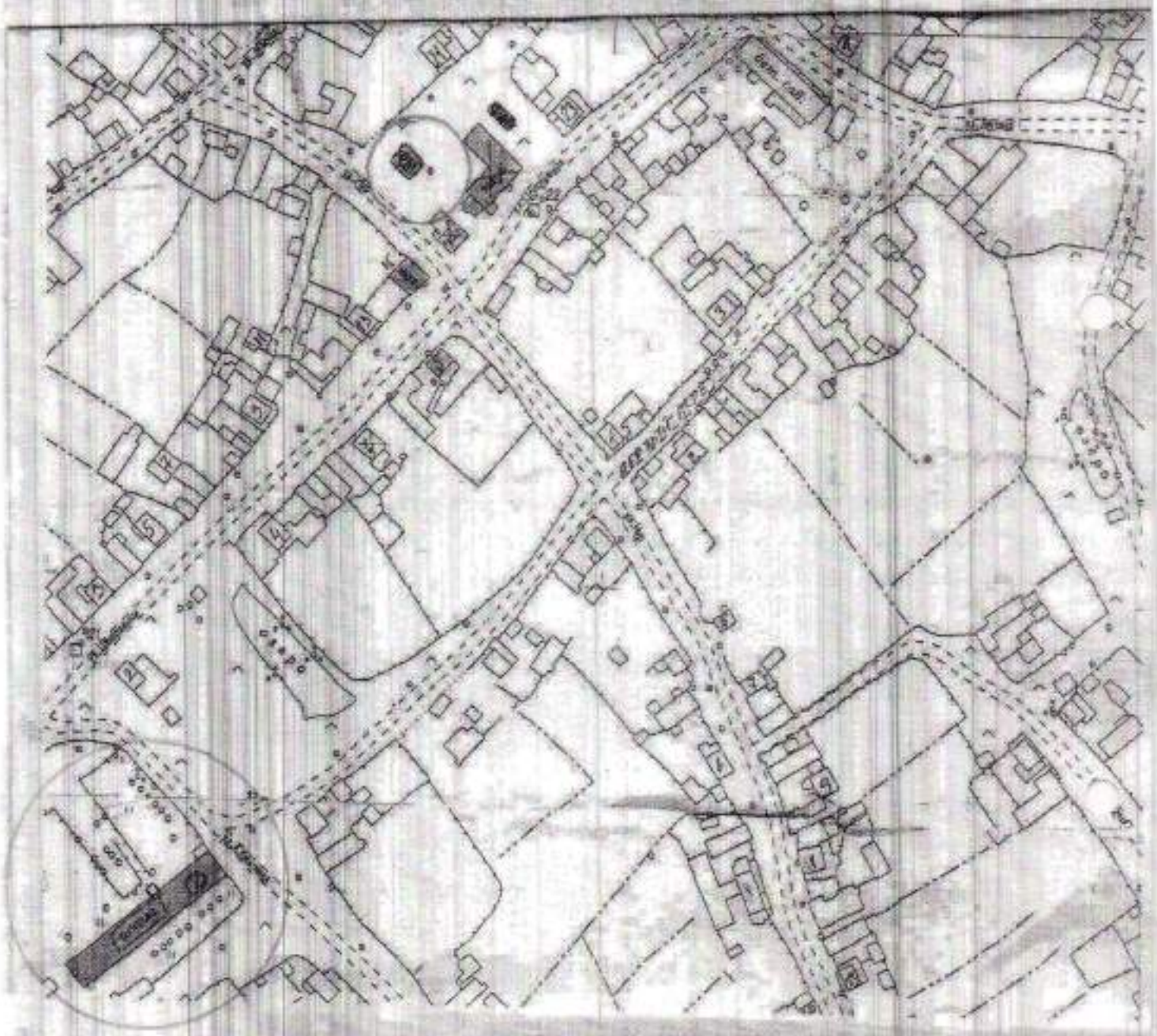

с. Барсан

ЛОМЬ

СХЕМА

расположения организации и (или) объектов, на прилегающих территориях к которым не разрешается розничная продажа алкогольной продукции

М 1:2000

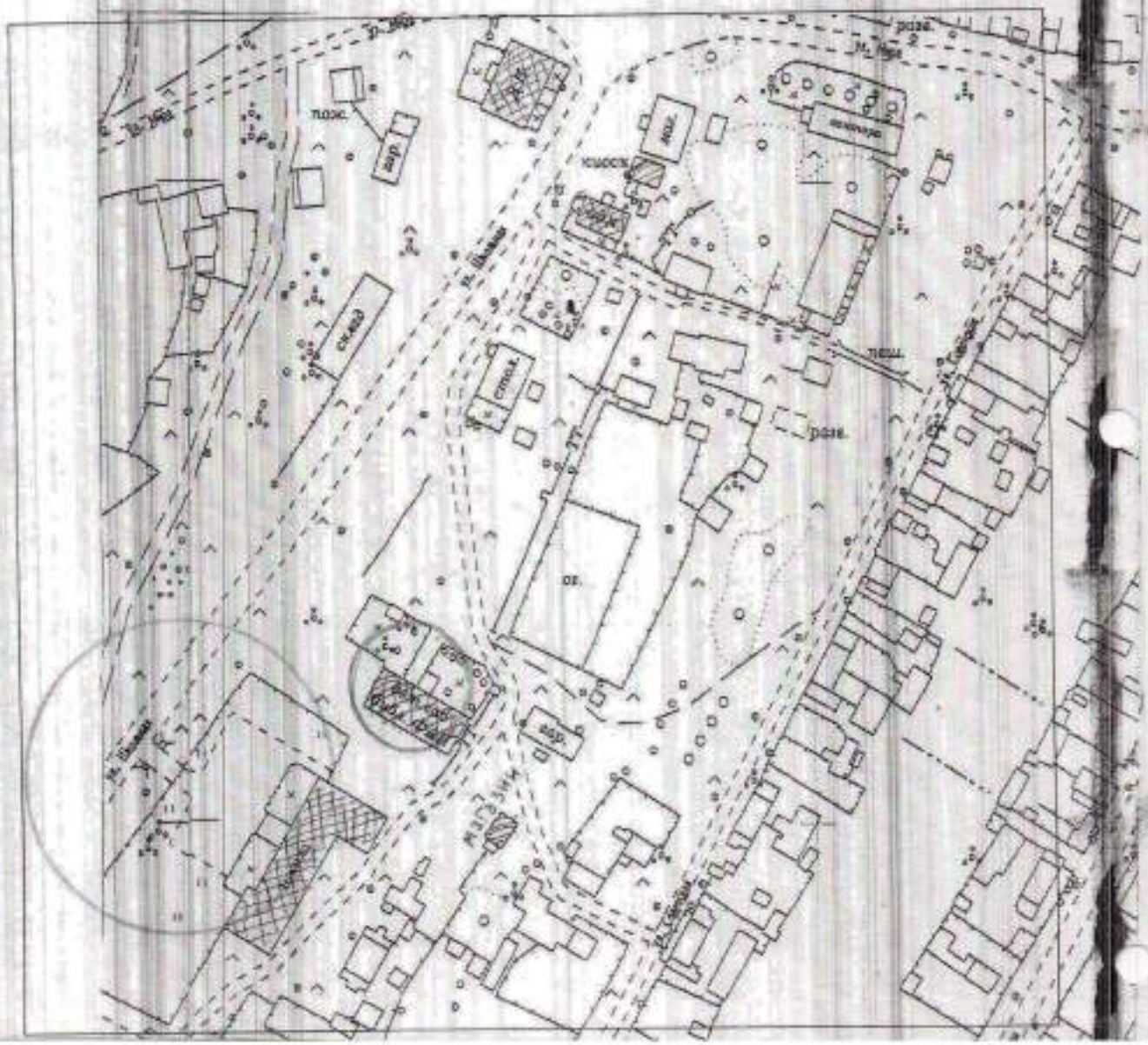

Выкопировка
с планового материала Нижнесыповского сельского поселения
М 1:2000
с.Нижний Сып



Выкопировка
с планового материала Нижнесыповского сельского поселения
М 1:2000
с.Нижний Сып

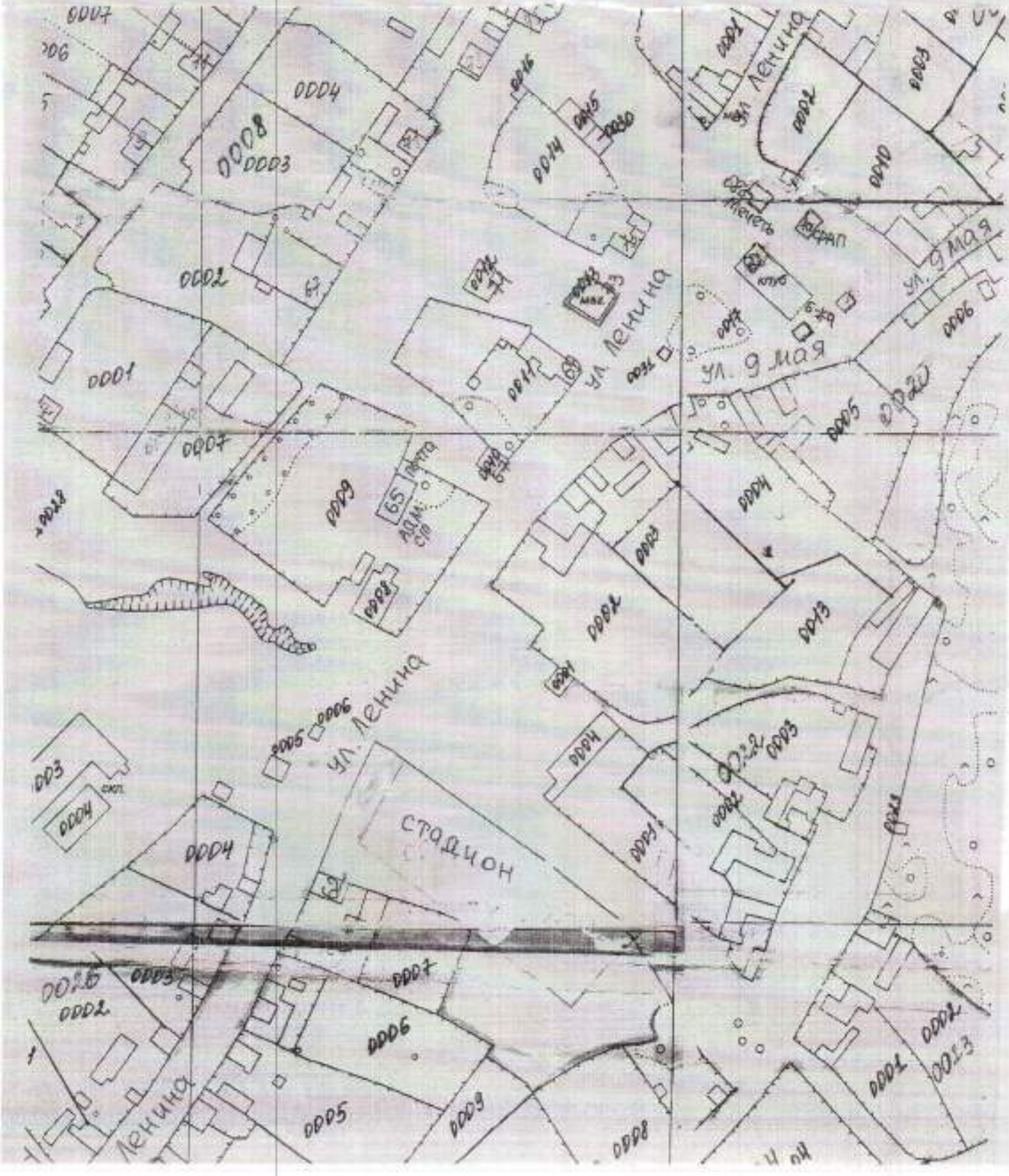

Выкопировка
с планового материала Нижнесыповского сельского поселения
М 1:2000
с.Верхний Сып



суде

СХЕМА

расположения организаций и (или) объектов, на прилегающих территориях к которым не разрешается розничная продажа алкогольной продукции

Масштаб 1:2000

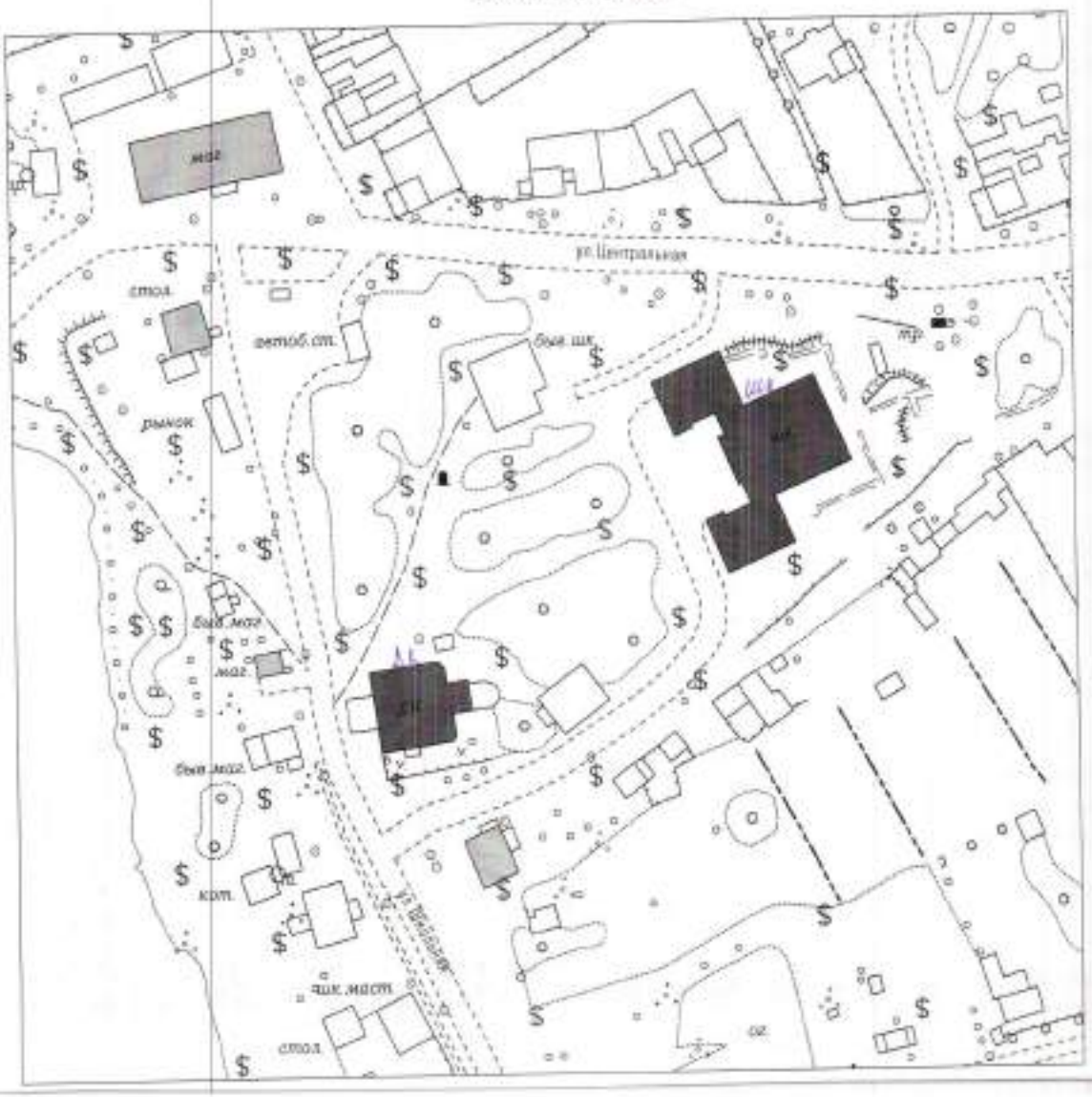

Суда

СХЕМА

расположения организаций и (или) объектов, на прилегающих территориях к которым не разрешается розничная продажа алкогольной продукции

Масштаб 1:2000

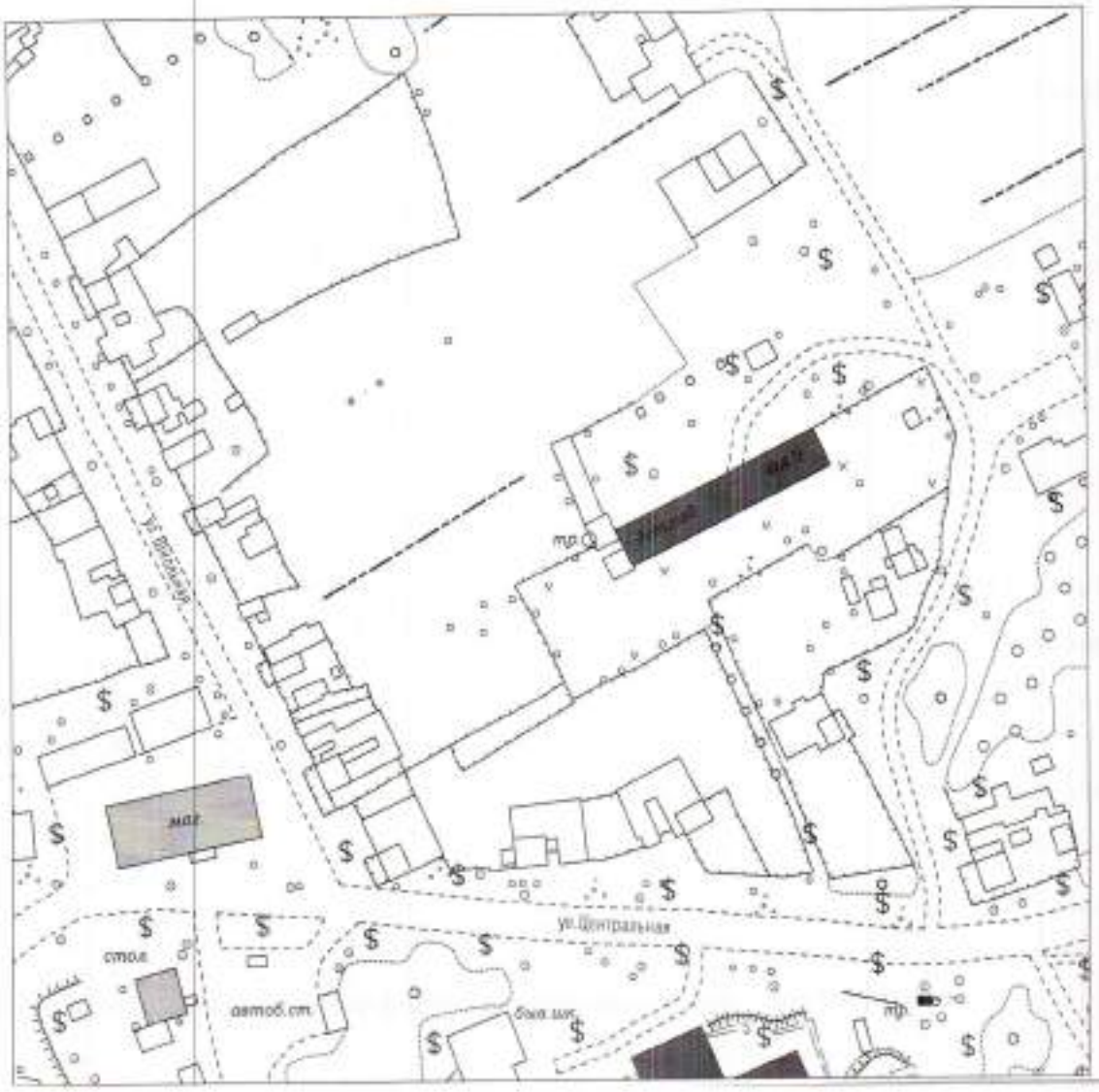

Суда

СХЕМА

расположения организаций и (или) объектов, на прилегающих территориях к которым не разрешается розничная продажа алкогольной продукции

Масштаб 1:2000

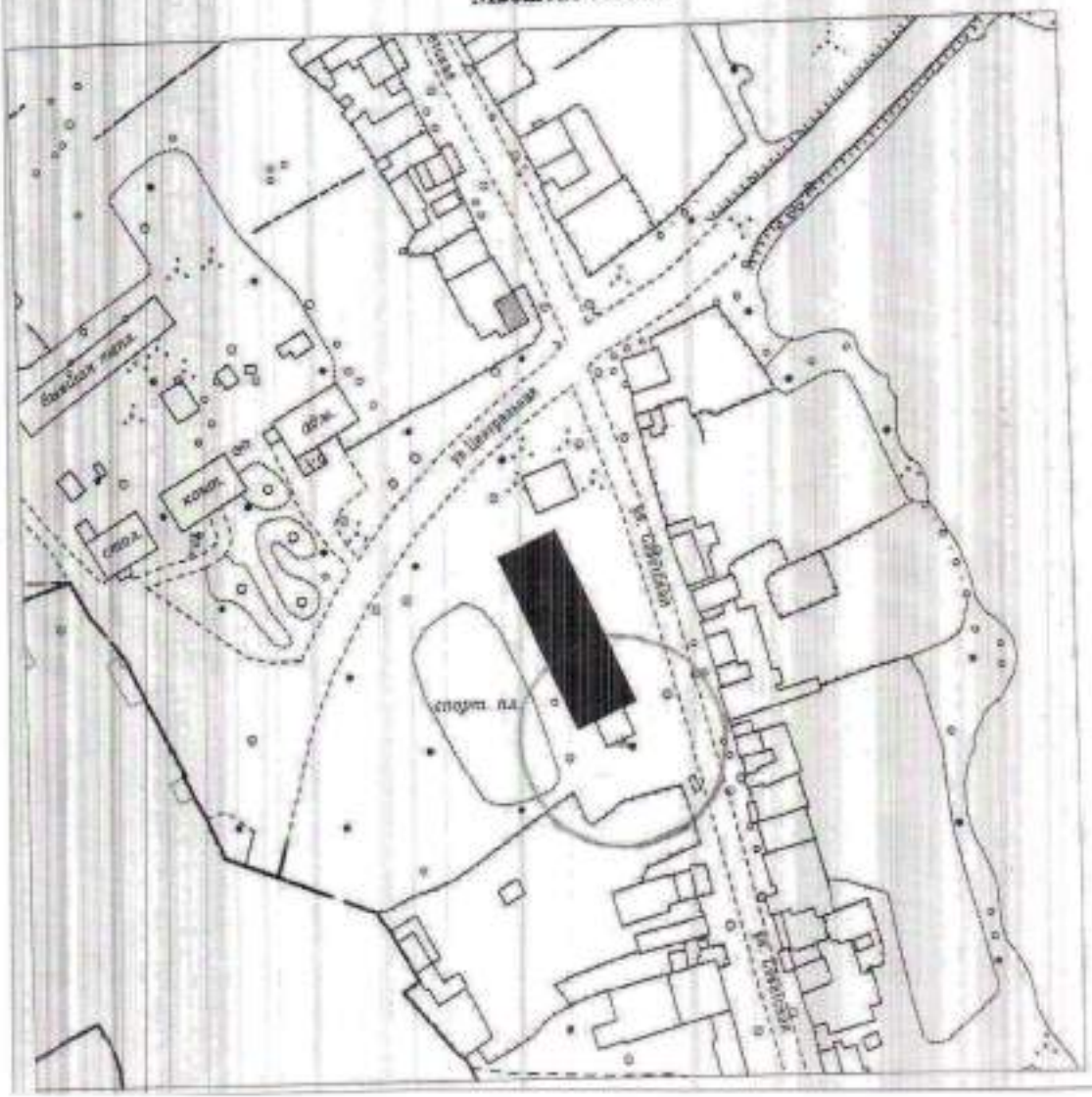

Уханово

СХЕМА

расположения организаций и (или) объектов, на прилегающих территориях к которым не разрешается розничная продажа алкогольной продукции

Масштаб 1:2000

СХЕМЫ ГРАНИЦ ПРИЛЕГАЮЩИХ ТЕРРИТОРИЙ

Выкопировка

с планово-картографического материала

Унинского сельского поселения

с. Унинское, ул. Светлая, д. 30

М 1:2000

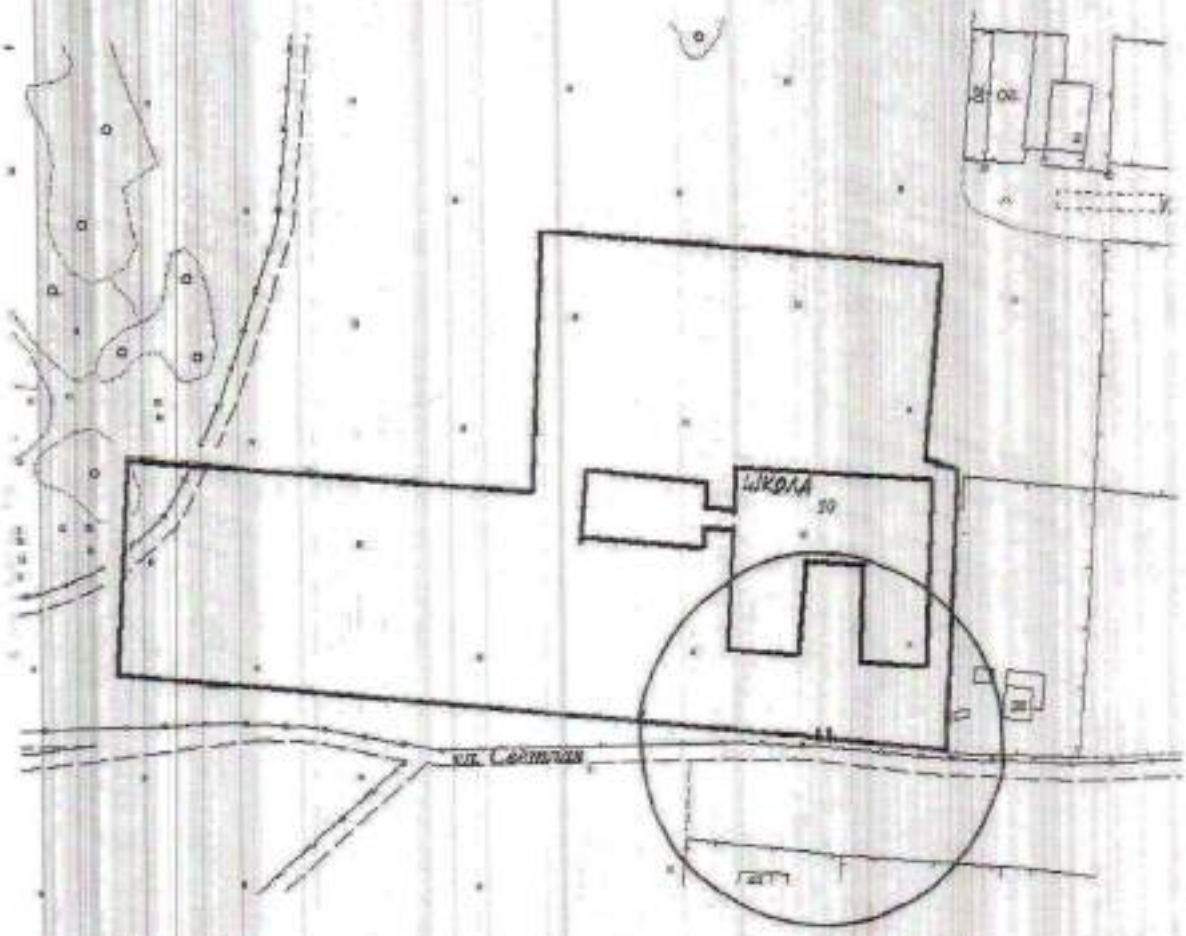

Схема расположения организаций и объектов, на прилегающих территориях к которым не допускается розничная продажа алкогольной продукции

(Уинский районный парк: с. Уинское, ул. Октябрьская, б/н,
Центральная площадь: с. Уинское, ул. Октябрьская, 1)

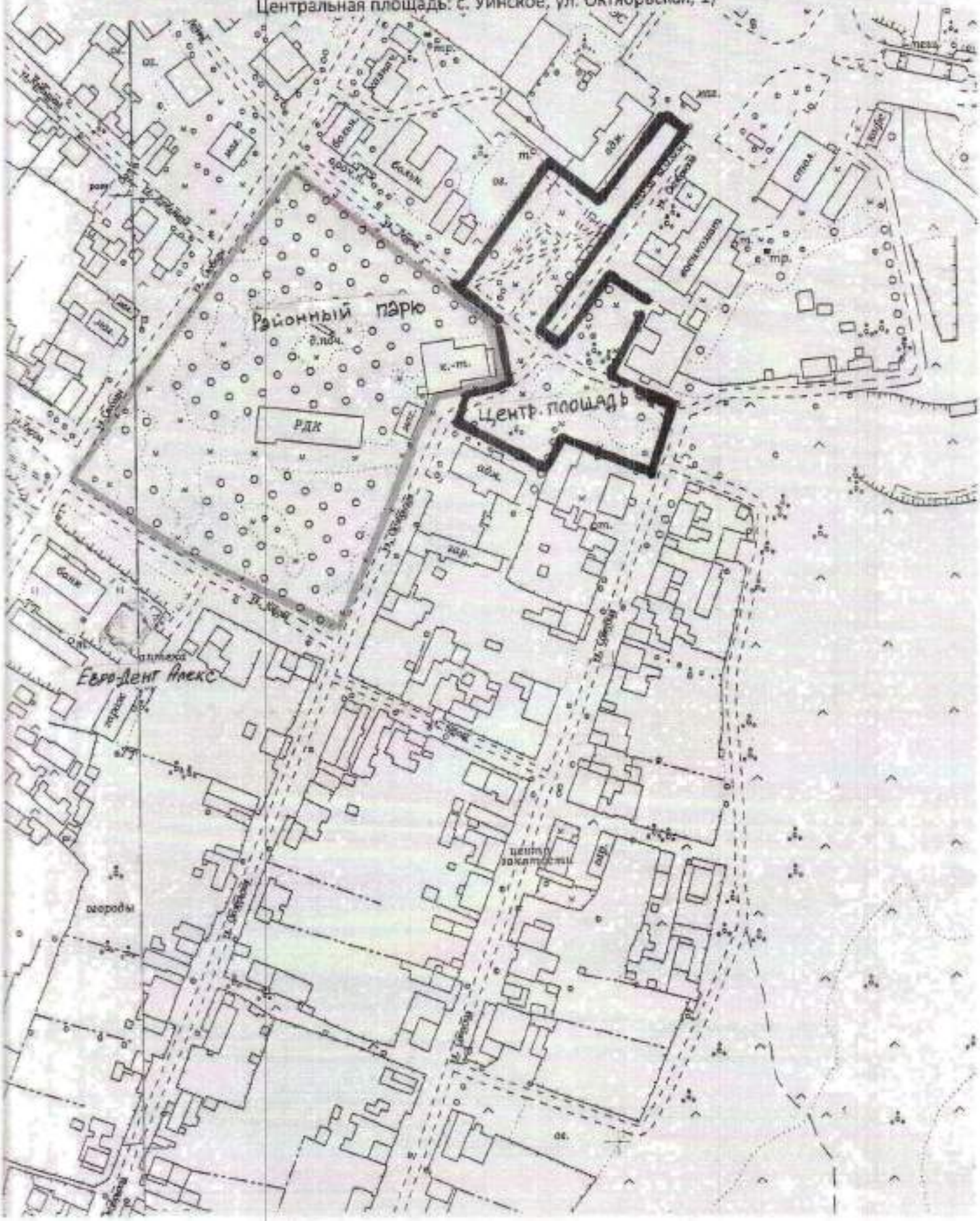

Схема расположения организаций и объектов, на прилегающих территориях к которым не допускается розничная продажа алкогольной продукции
(Спортивная площадка с искусственным покрытием (межшкольный стадион): с. Уинское, ул. Заречная, б/н)

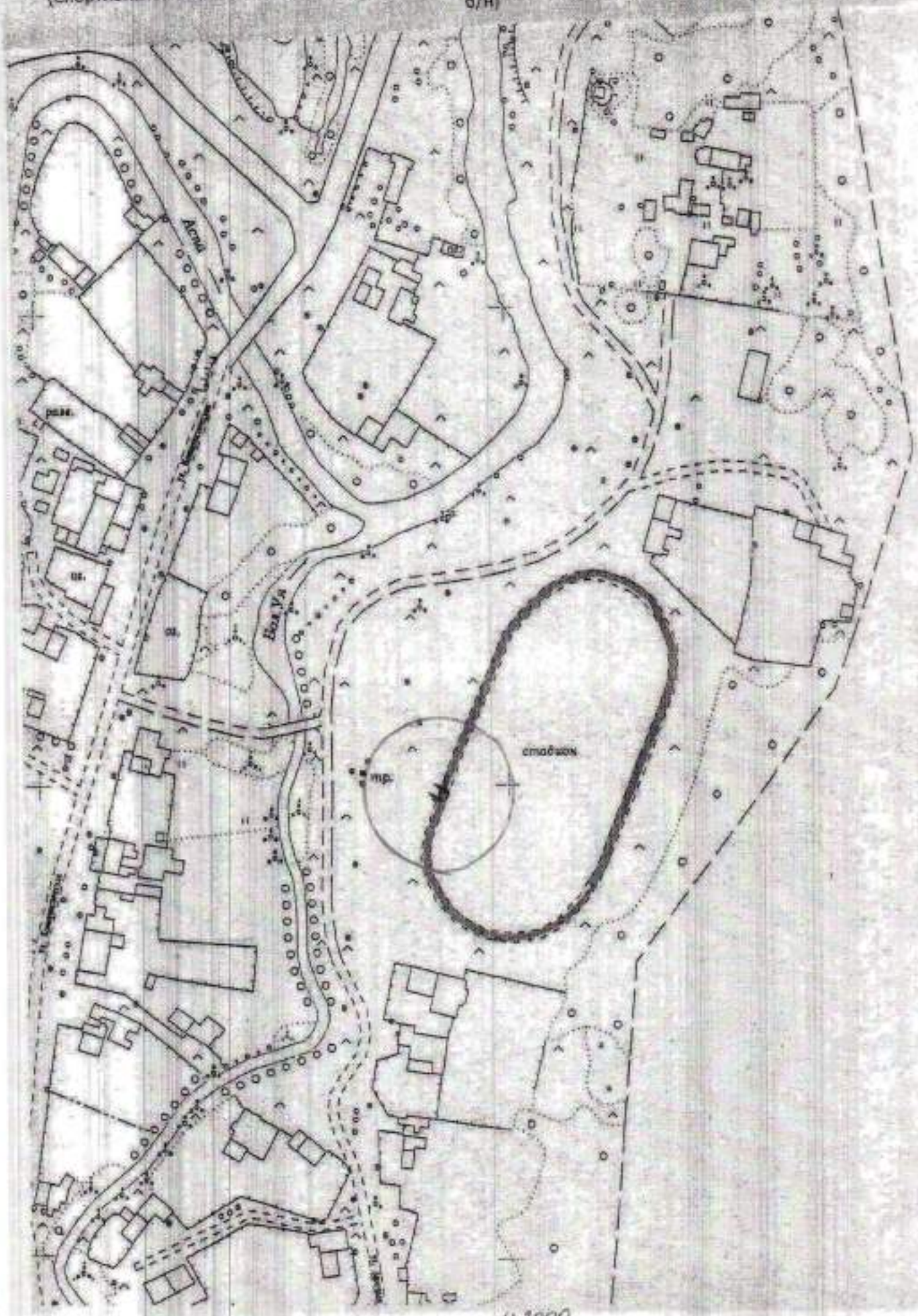

Схема расположения организаций и объектов, на прилегающих территориях к которым не допускается розничная продажа алкогольной продукции
(МКДОУ «Уинский детский сад»: с. Уинское, ул. 30 лет Победы, д. 2)

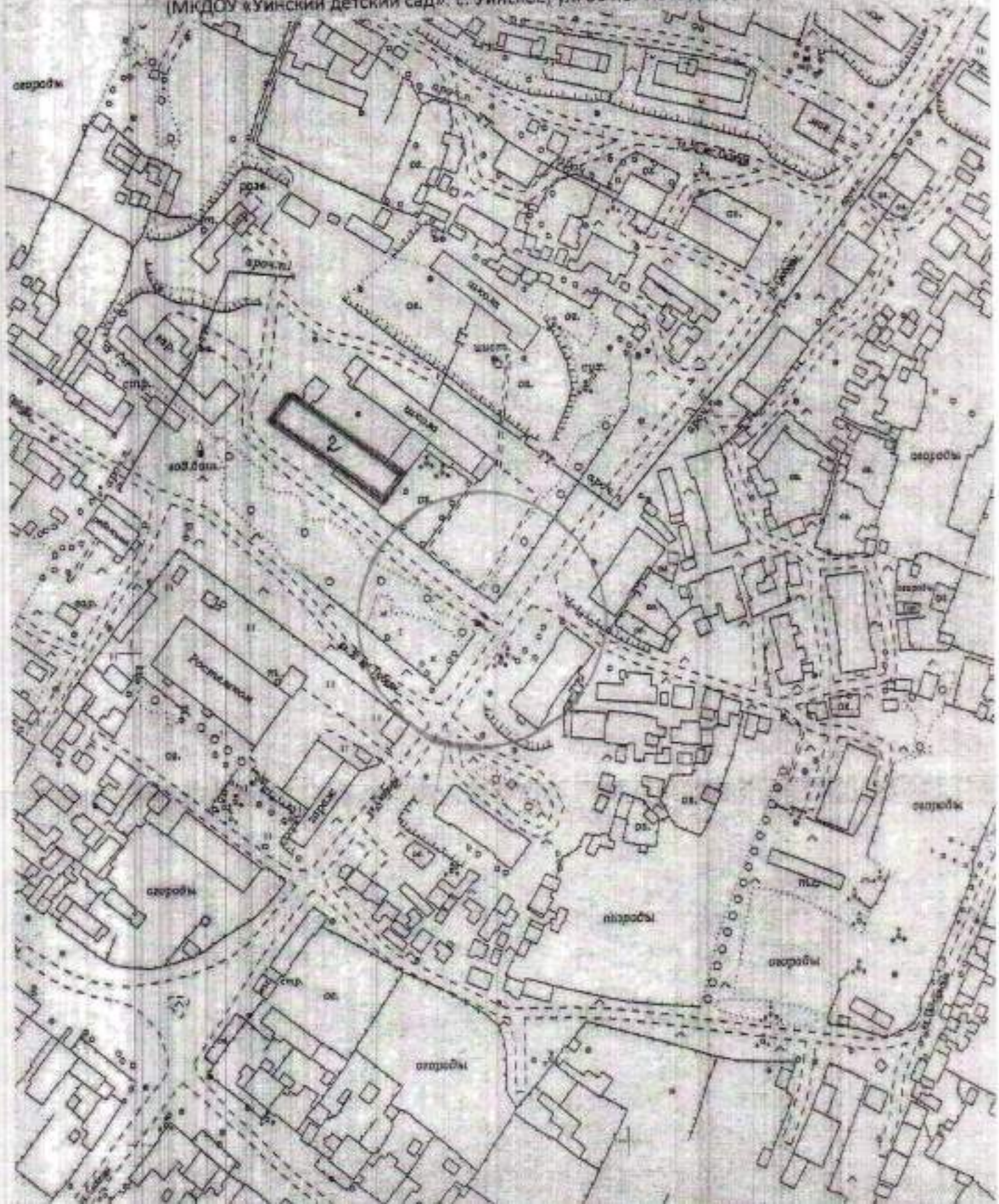

Схема расположения организаций и объектов, на прилегающих территориях к которым не допускается розничная продажа алкогольной продукции
(Кочешовский ФАП: д. Кочешовна, ул. Юбилейная, д. 3)

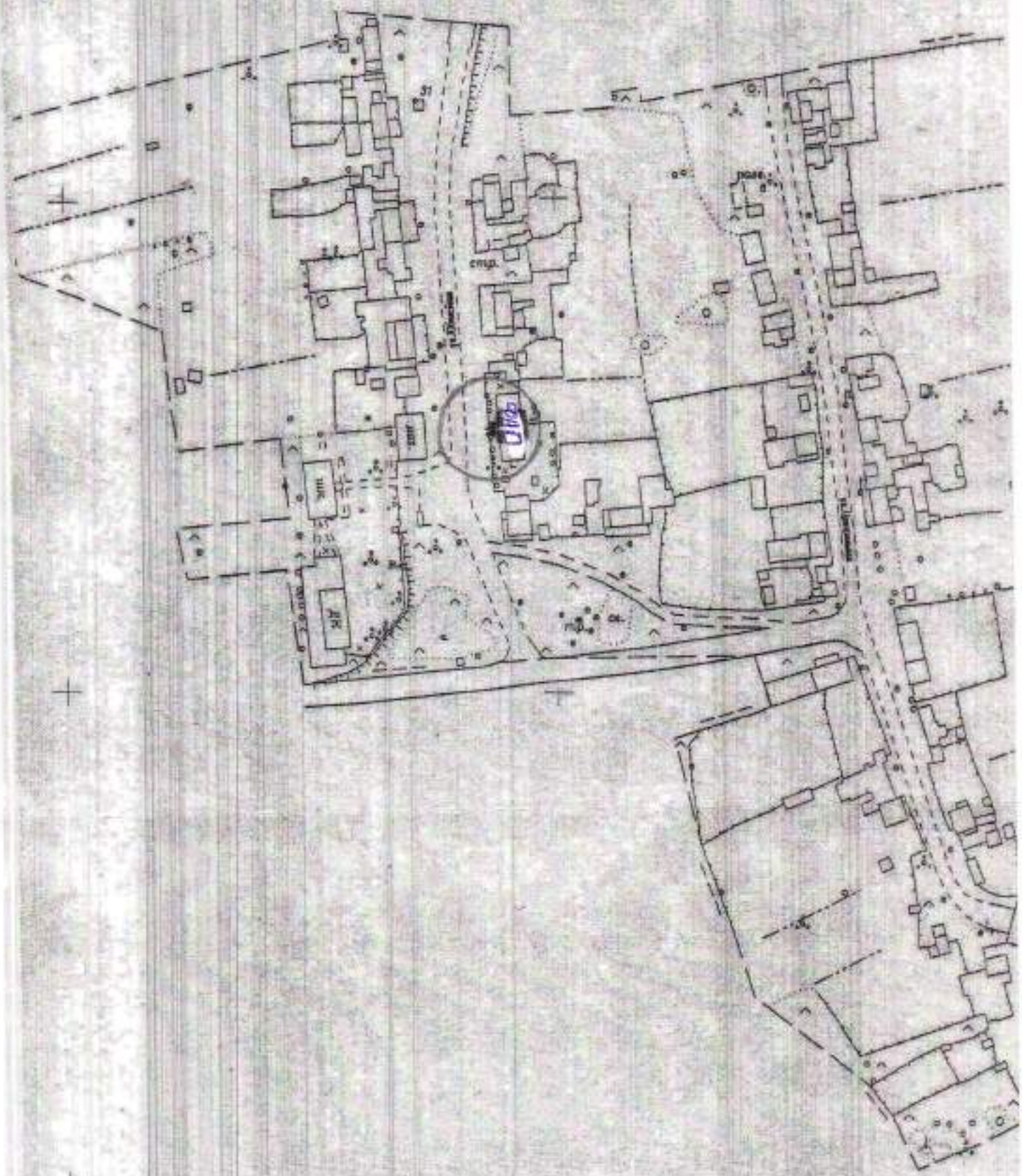

1:2000

Схема расположения организаций и объектов, на прилегающих территориях к которым не допускается розничная продажа алкогольной продукции
(Салаватовский ФАП: д. Салаваты, ул. Центральная, д. 28)

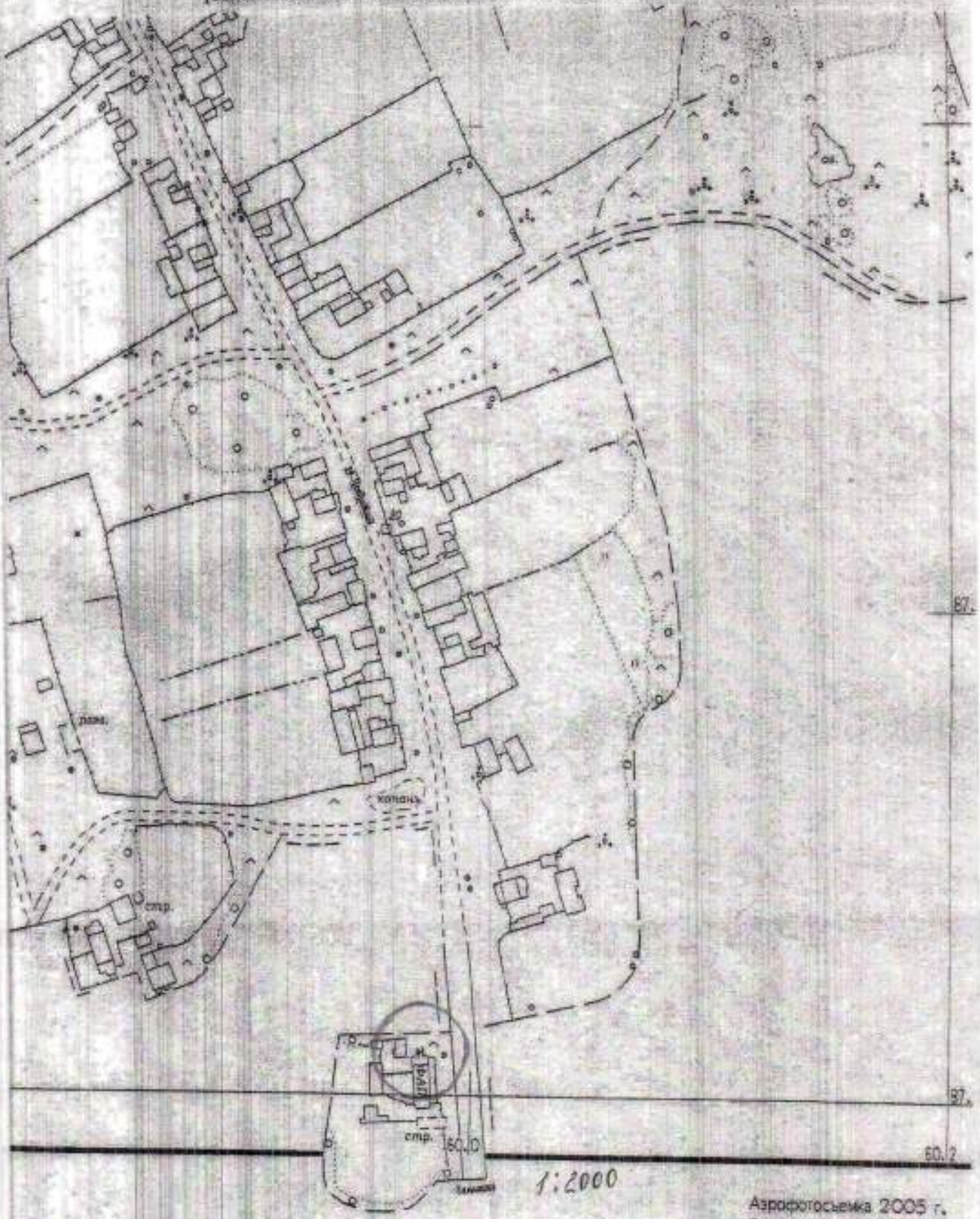

Аэрофотосъемка 2005 г.
Стереосъемка 2006 г.
Составление 2006 г.
Инв.№ 2

Схема расположения организаций и объектов, на прилегающих территориях к которым не допускается розничная продажа алкогольной продукции

(ГБУЗ ПК «Уинская центральная районная больница»: с. Уинское, ул. Заречная, д. 13)

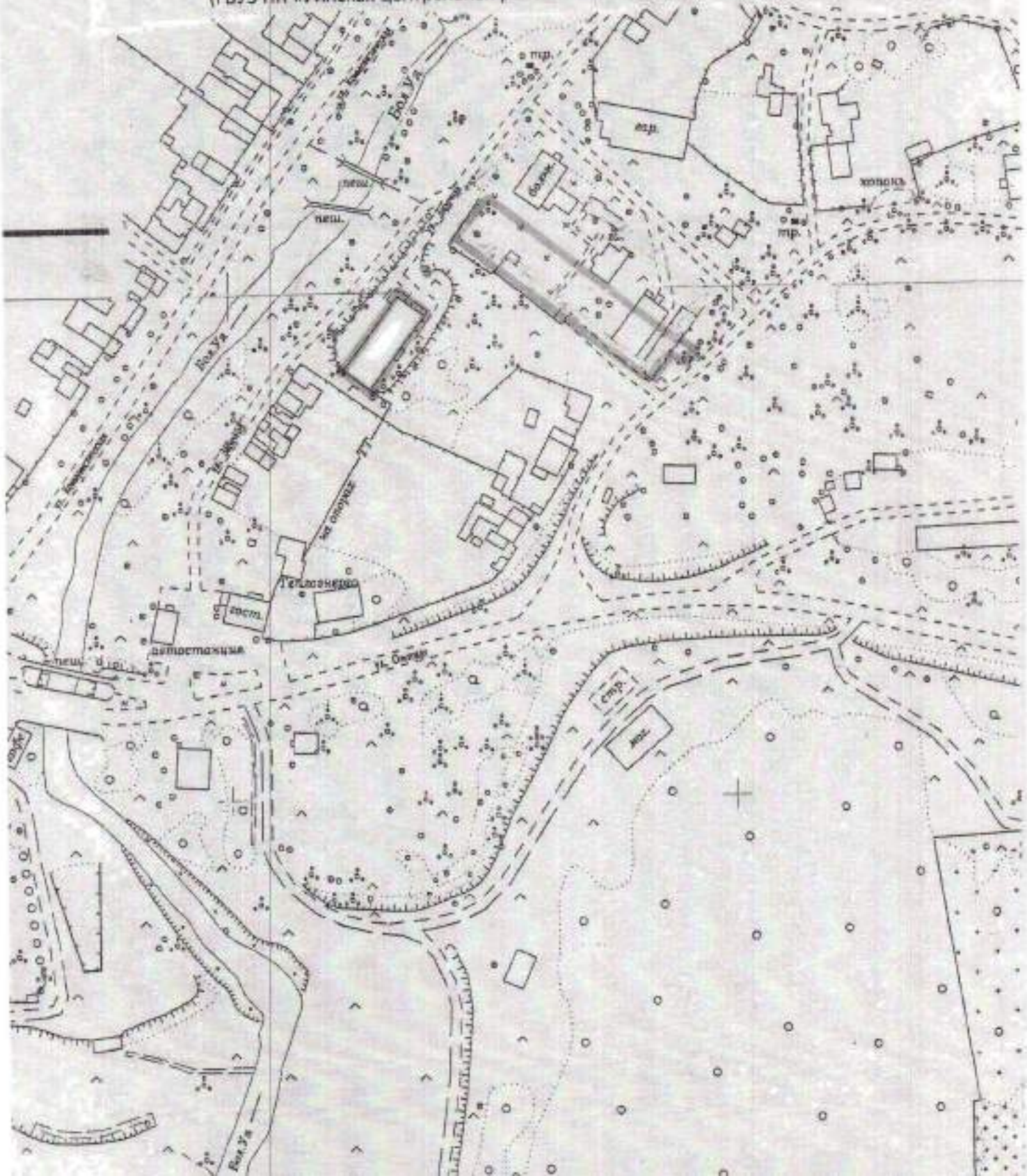

Схема расположения организаций и объектов, на прилегающих территориях к которым не допускается розничная продажа алкогольной продукции
(ИП Блинова И.П.: с. Уинское, ул. Ленина, б/н)

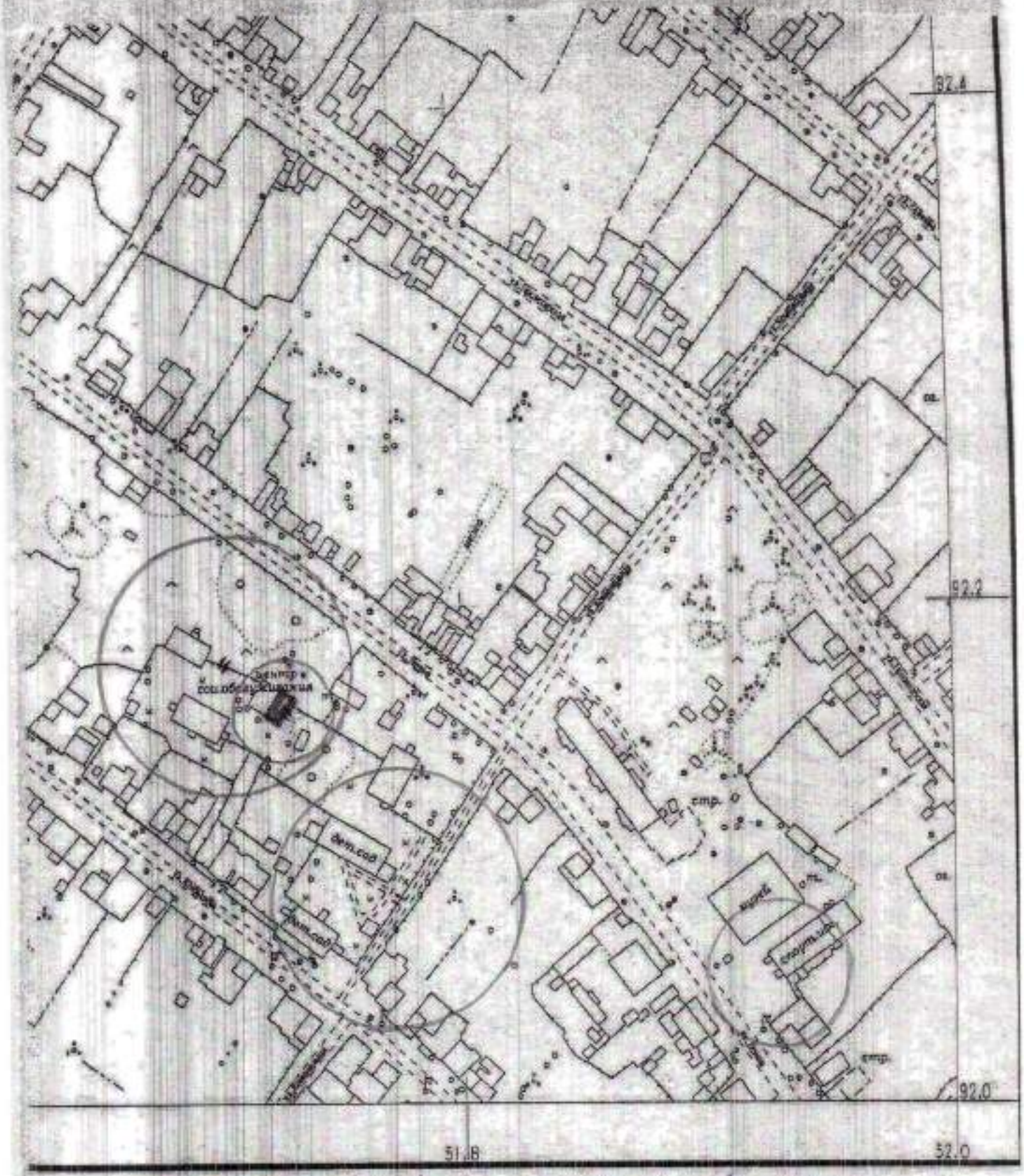

1:2000

Аэрофотосъемка 2005 г.
Стереосъемка 2006 г.
Составление 2006 г.
Инв.№ 1-5

Схема расположения организаций и объектов, на прилегающих территориях к которым

не допускается розничная продажа алкогольной продукции

(Уинский филиал государственного автономного профессионального образовательного учреждения "Краевой политехнический колледж": с. Уинское, ул. Дальняя, д. 19)

50.6

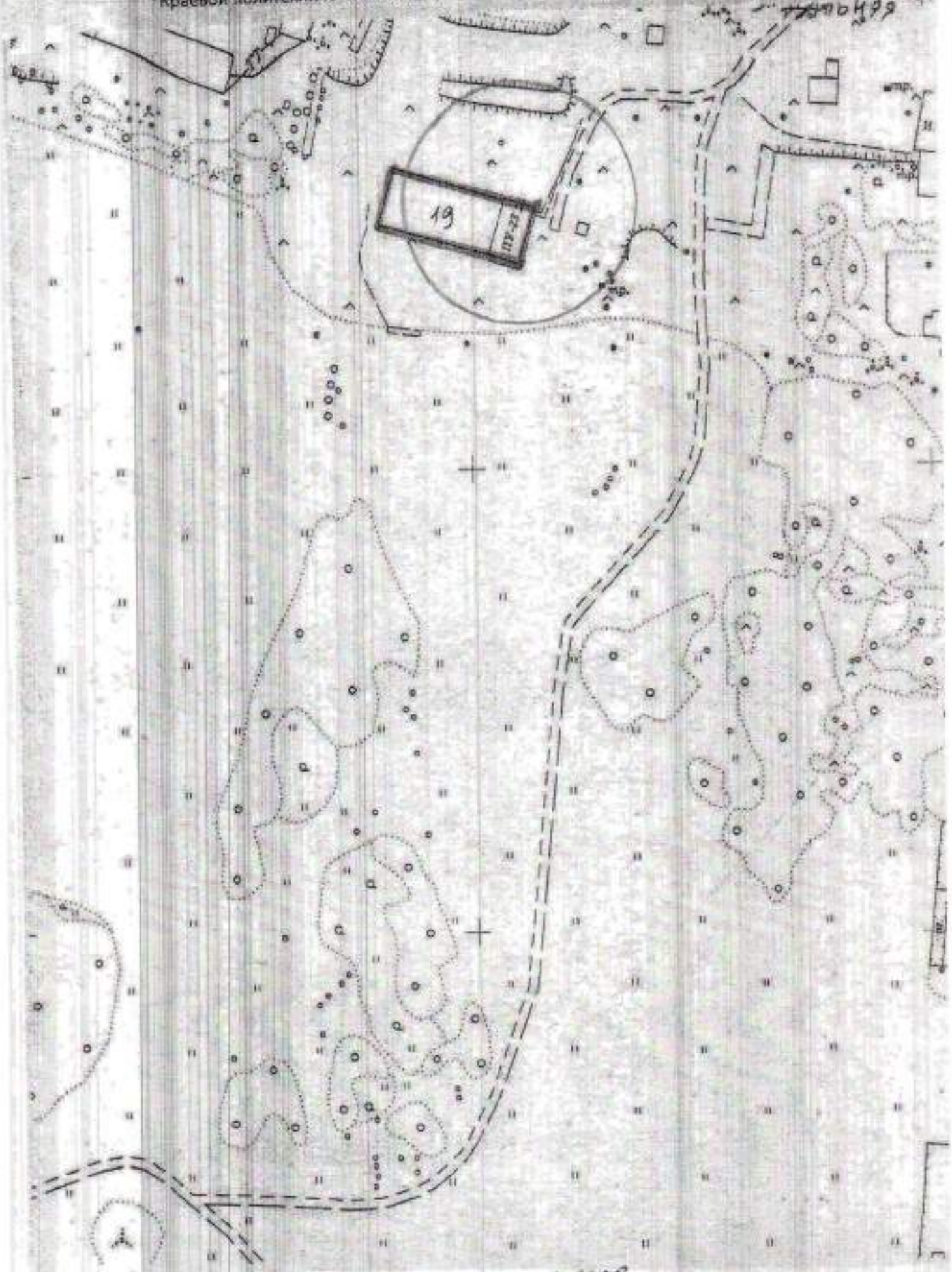

1:2000

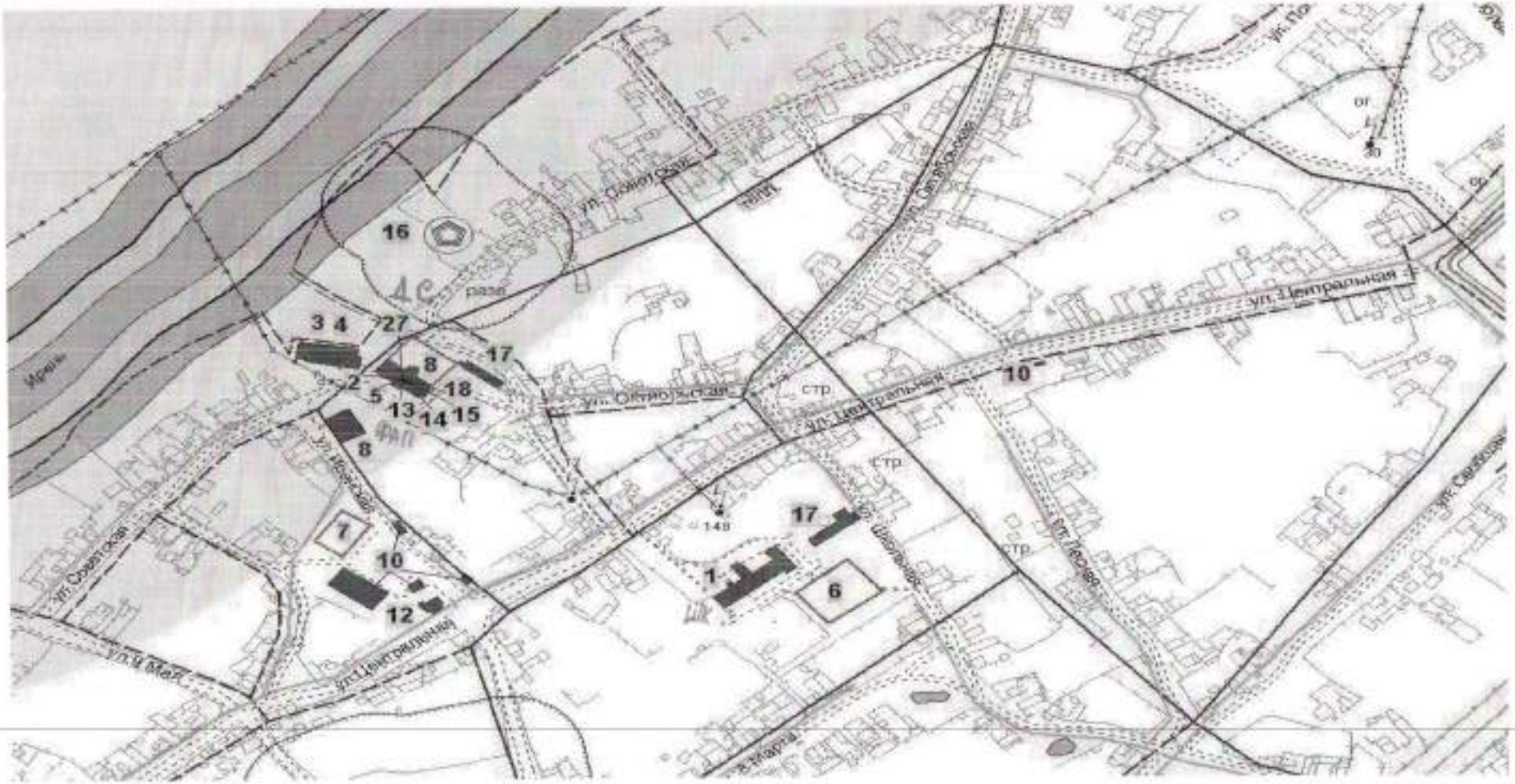

с. Чайка: 11, 2, 5, 14, 15, 27 – Здание администрации Чайкинского сельского поселения(там же ФАП, почта, дет.садик, пож.часть);
1 – МКОУ «Чайкинская СОШ» имени Л.С.Сибагатуллина;

СХЕМА

расположения организаций и (или) объектов, на прилегающих территориях к которым не разрешается розничная продажа алкогольной продукции

М 1:2000 (в 1см 20м)

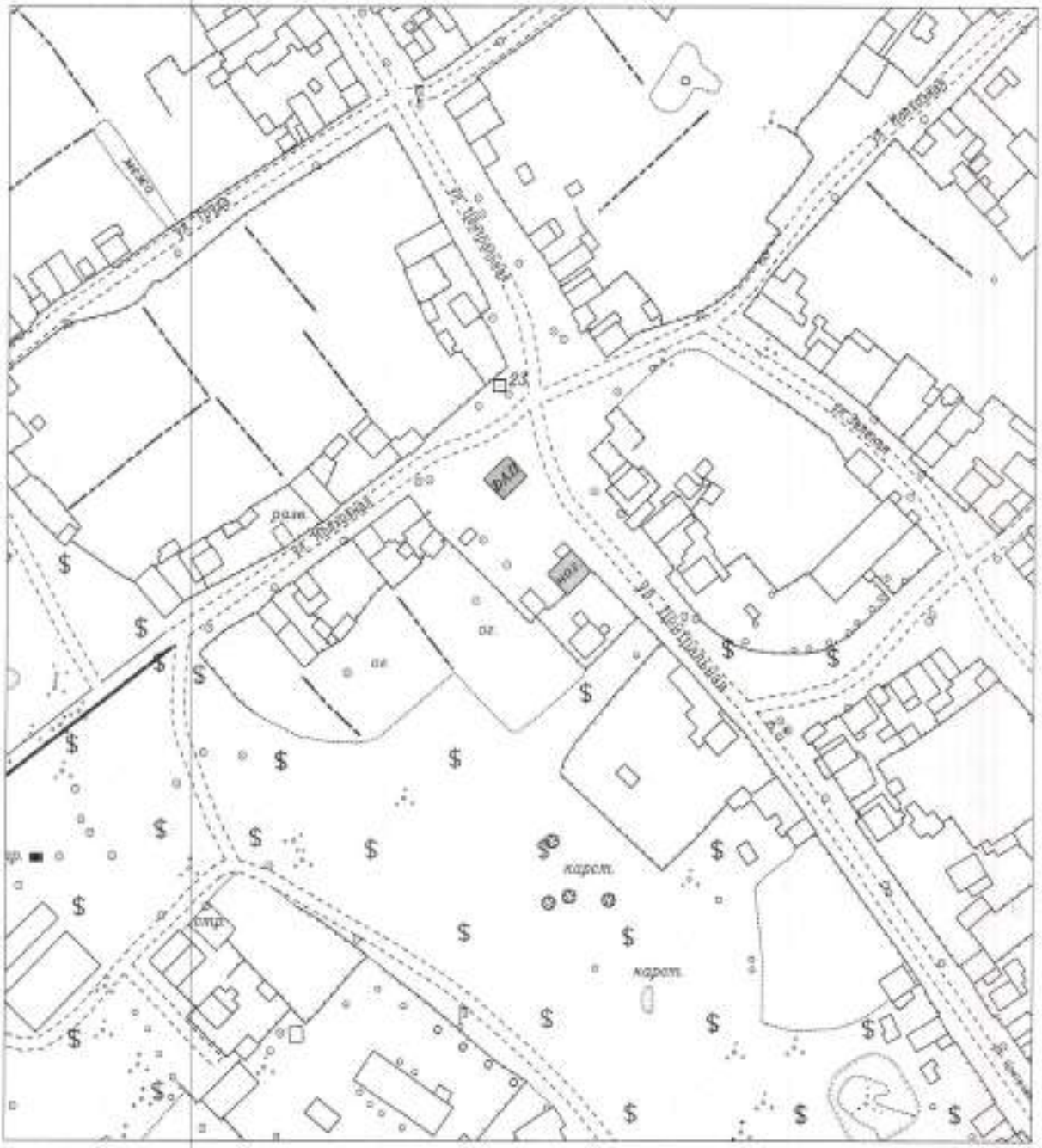

Здание ФАП д. Усть -Телес

Здание Магазина