АДМИНИСТРАЦИЯ
УИНСКОГО МУНИЦИПАЛЬНОГО РАЙОНА
ПЕРМСКОГО КРАЯ
Ул. Октябрьская, д. 1, с.Уинское,
Пермский край, Уинский район, 617520
Тел. (259) 2 31 62, факс (259) 2 42 99
E-mail:adm_uinsk@mail.ru
ОКПО 4038070, ОГРН 1025902546295

29.06.2018 № СЭД-259-02-20-797

На № _____ от _____

Решение о размещении объектов

ООО «ЛУКОЙЛ - ПЕРМЬ»

ул. Ленина, д. 62,
г. Пермь,
614990

РЕШЕНИЕ

о размещении объектов № 33

Администрация Уинского муниципального района Пермского края разрешает Обществу с ограниченной ответственностью «ЛУКОЙЛ-ПЕРМЬ» (ИНН 5902201970, КПП 997150001, ОГРН 1035900103997), почтовый адрес: 614990, г. Пермь, ул. Ленина, д. 62.

Размещение объекта «Текущий ремонт нефтепровода «ГЗУ 6014 – ДНС 0613» Сагринского месторождения

На землях государственная собственность на которые не разграничена

На срок до одного год

Местоположение: Пермский край, Уинский муниципальный район, общая площадь 9717 кв.м.

Приложение: Схема предполагаемых к использованию земель или части земельного участка на 8 л. в 1 экз.

Глава муниципального района – глава
администрации Уинского муниципального района А.Н. Зелёнкин

Схема расположения земельного участка или земельных участков на кадастровом плане территории

Кадастровый номер кадастрового квартала – 59:36:0690001
Адрес расположения земельного участка: Пермский край, Уинский муниципальный район
Площадь земельного участка : 9717 кв.м
Категория земель: земли сельскохозяйственного назначения
Разрешенное использование земельного участка: «Текущий ремонт нефтепровода «ГЗУ 6014 - ДНС 0613» Сагринского месторождения.

Условный номер земельного участка :ЗУ1		
Площадь земельного участка 937 м^2		
Обозначение характерных точек границ	**Координаты, м**	
	X	**Y**
1	**2**	**3**
2	396960,98	2236684,69
1	396962,89	2236687,08
3	396976,71	2236698,14
4	396976,05	2236698,45
5	396922,75	2236717,32
6	396916,21	2236700,54
2	396960,98	2236684,69

Условный номер земельного участка :ЗУ2		
Площадь земельного участка 895 м^2		
Обозначение характерных точек границ	**Координаты, м**	
	X	**Y**
1	**2**	**3**
9	395954,57	2236862,93
7	395954,24	2236864,70
10	395956,59	2236882,09
11	395900,36	2236867,13
8	395906,20	2236864,29
12	395910,76	2236851,27
9	395954,57	2236862,93

Условный номер земельного участка :ЗУ3		
Площадь земельного участка 2072 м^2		
Обозначение характерных точек границ	**Координаты, м**	
	X	**Y**
1	**2**	**3**
13	395074,62	2237081,67
14	395084,36	2237096,98
15	394977,62	2237146,98
16	394972,85	2237129,34
13	395074,62	2237081,67

Условный номер земельного участка :ЗУ4		
Площадь земельного участка 3100 м^2		
Обозначение характерных точек границ	Координаты, м	
	X	Y
1	2	3
18	394132,50	2237342,30
17	394128,70	2237350,84
19	394132,88	2237360,60
20	394064,03	2237374,74
21	393965,18	2237411,68
22	393964,38	2237411,82
23	393968,33	2237391,29
24	394058,39	2237357,63
25	394059,73	2237357,25
18	394132,50	2237342,30

Условный номер земельного участка :ЗУ5		
Площадь земельного участка 2597 м^2		
Обозначение характерных точек границ	Координаты, м	
	X	Y
1	2	3
26	392052,35	2237371,23
27	392132,15	2237466,59
28	392129,70	2237491,70
29	392037,96	2237382,08
30	392037,07	2237380,81
31	392036,95	2237380,59
32	392032,74	2237372,81
33	392047,29	2237361,86
26	392052,35	2237371,23

Условный номер земельного участка :ЗУ6		
Площадь земельного участка 116 м^2		
Обозначение характерных точек границ	Координаты, м	
	X	Y
1	2	3
34	392019,80	2237333,59
35	392027,94	2237346,50
36	392021,24	2237351,53
37	392014,45	2237338,94
34	392019,80	2237333,59

Основной лист

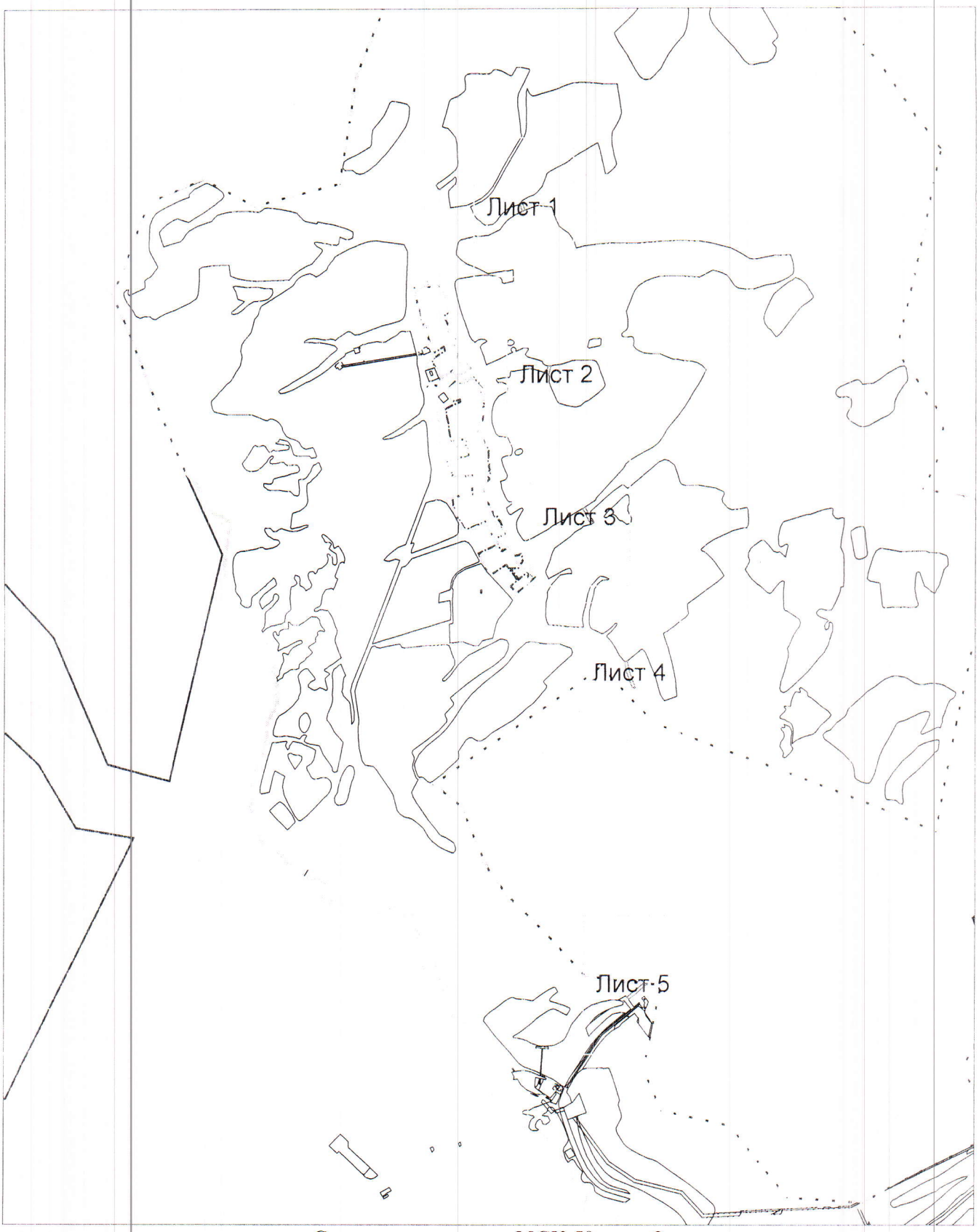

Система координат: МСК-59, зона 2
Масштаб 1:34458

Условные обозначения:

– область выносного листа,

– номер выносного листа.

Остальные обозначения приведены на отдельной странице в конце раздела.

Выносной лист №1

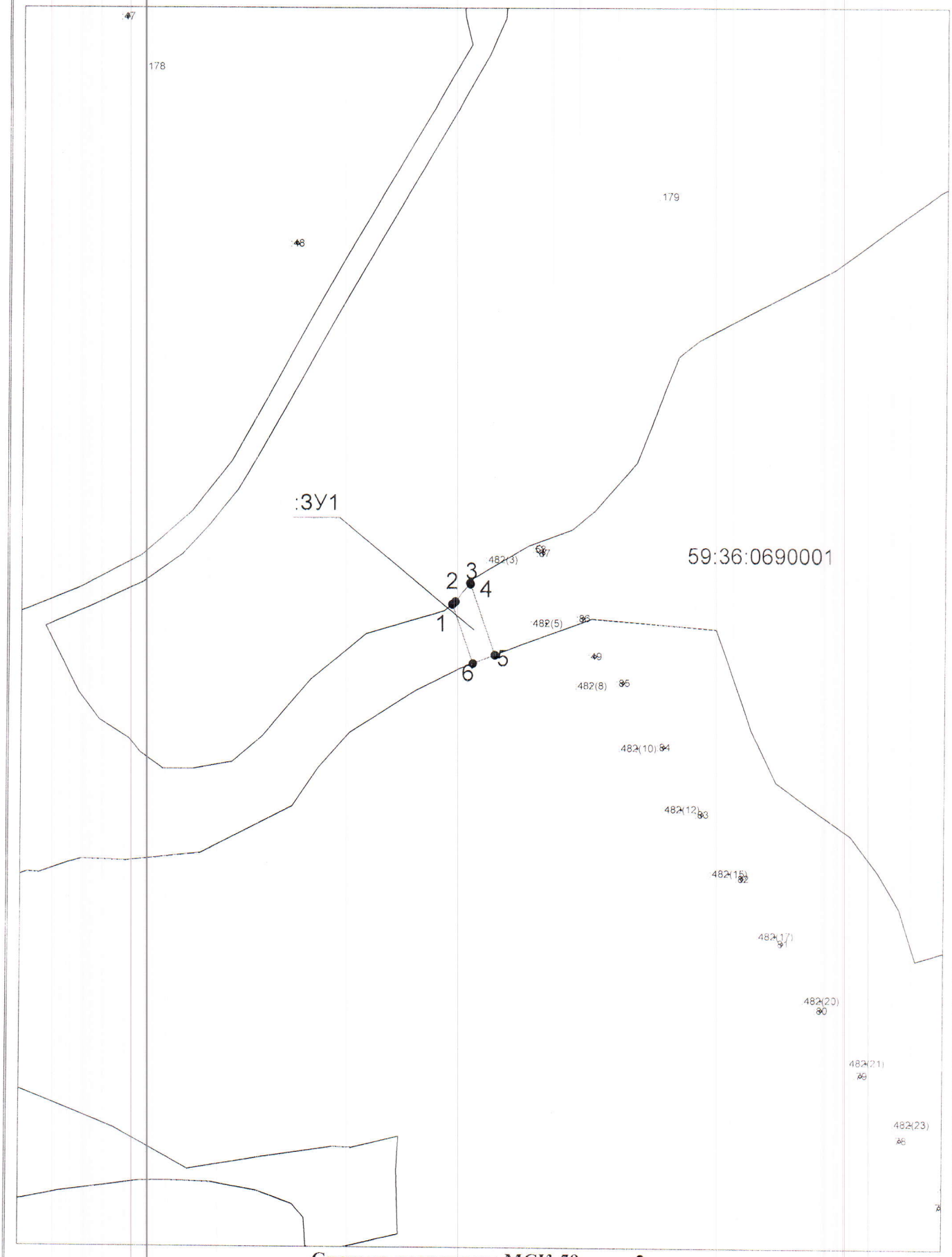

Система координат: МСК-59, зона 2

Масштаб 1:4000

Условные обозначения приведены на отдельной странице в конце раздела.

Выносной лист №2

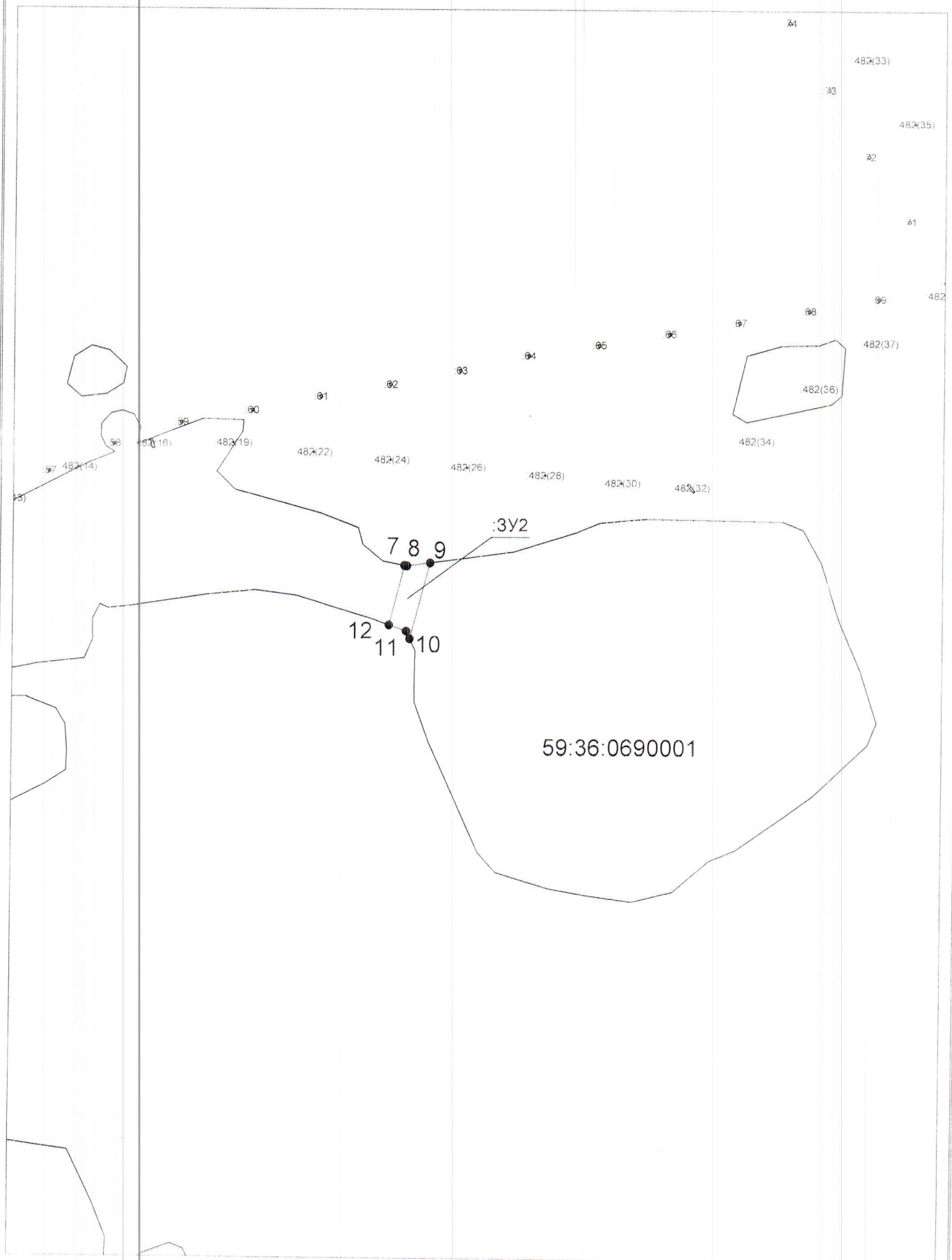

Система координат: МСК-59, зона 2

Масштаб 1:4000

Условные обозначения приведены на отдельной странице в конце раздела.

Выносной лист №3

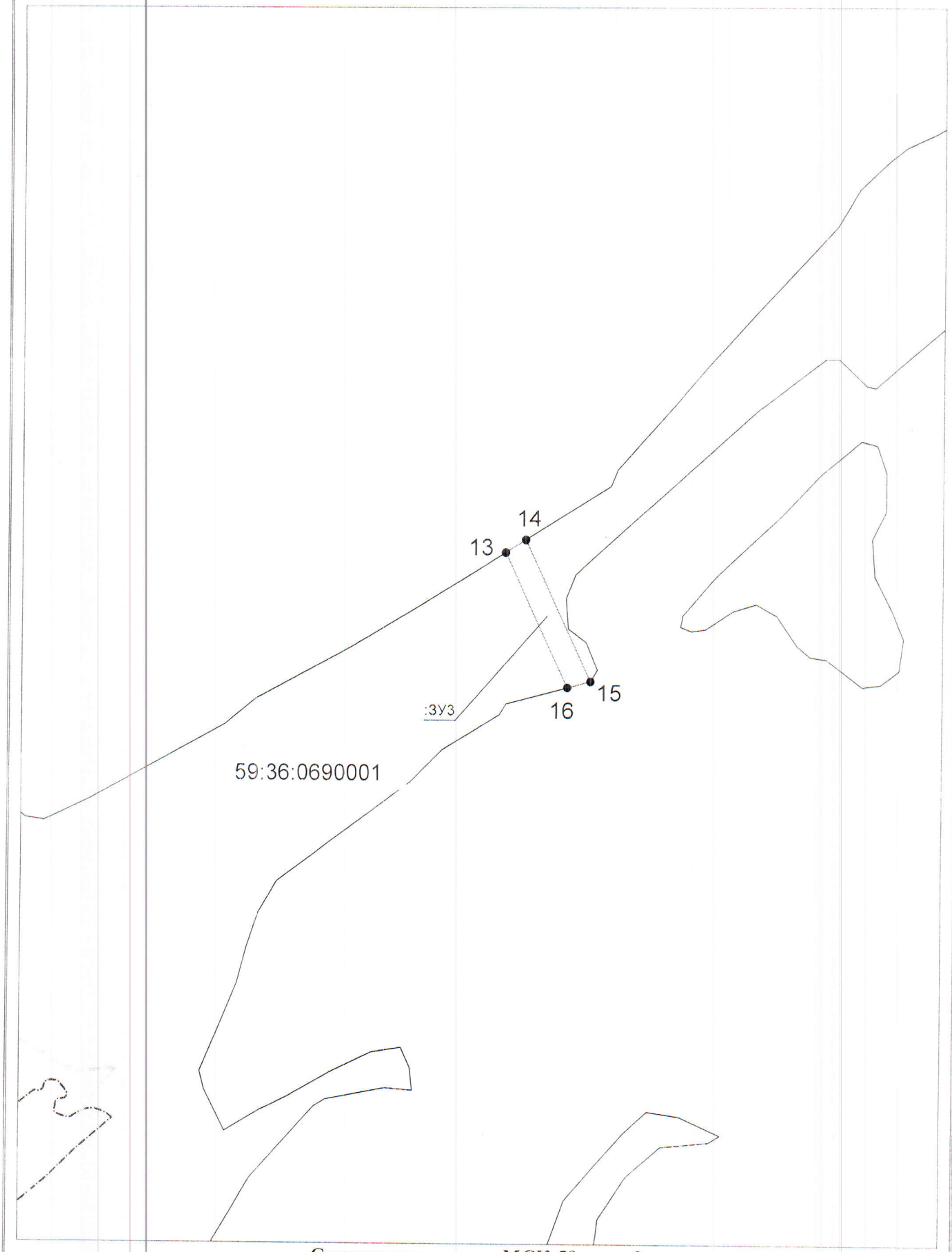

Система координат: МСК-59, зона 2

Масштаб 1:4000

Условные обозначения приведены на отдельной странице в конце раздела.

Выносной лист №4

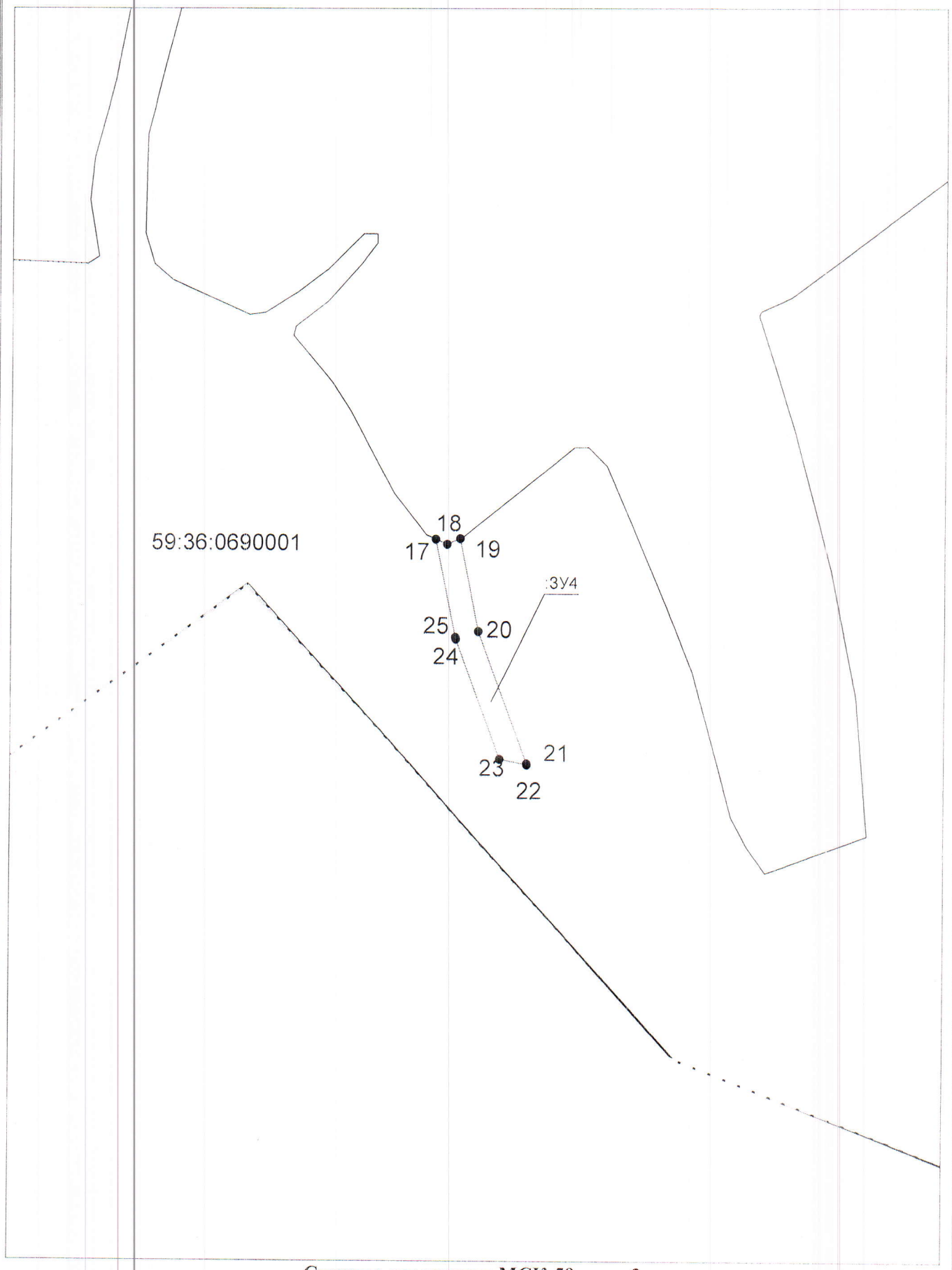

Система координат: МСК-59, зона 2

Масштаб 1:4000

Условные обозначения приведены на отдельной странице в конце раздела.

Выносной лист №5

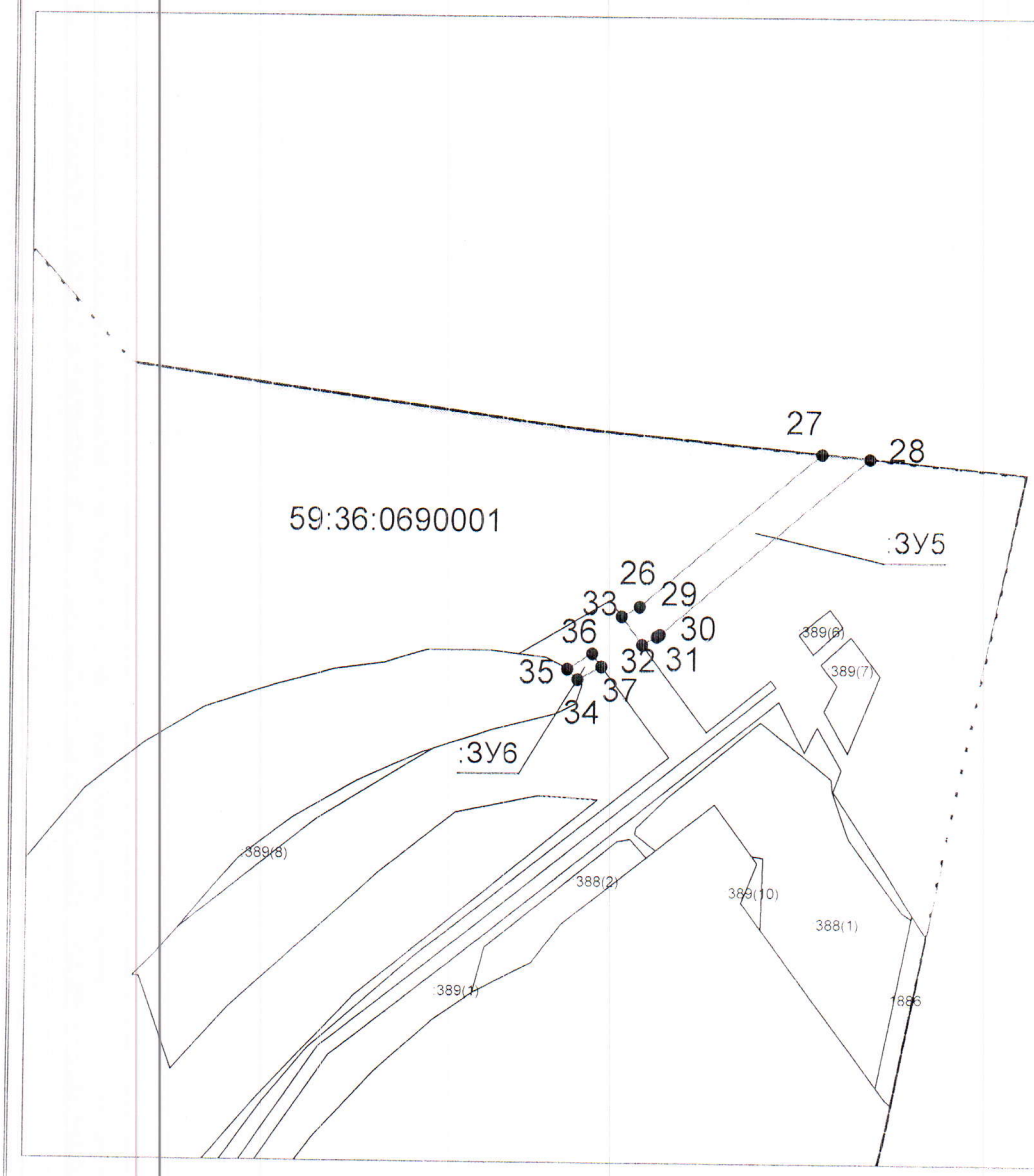

Система координат: МСК-59, зона 2
Масштаб 1:4000

Условные обозначения:

– граница испрашиваемого земельного участка,

– граница учтенного земельного участка,

– граница кадастрового квартала,

– характерная точка границы земельного участка.

59:36:0690001 – кадастровый номер квартала