

Схема предполагаемых к использованию земель или части земельного участка

Объект: Газопровод давлением до 0,6 Мпа включительно, для размещения которого не требуется разрешения на строительство

Местоположение: расположенным рядом с домом, по адресу: Пермский край, Уинский район, с. Чайка, ул. Иренская, д. 13

Площадь земель или части земельного участка, кв.м.: 38

Категория земель: земли населенных пунктов

Вид разрешенного использования: -

Каталог координат, м

№ точки границы	X	Y
н1	394768.37	2260799.48
н2	394765.57	2260802.35
н3	394758.65	2260795.95
н4	394761.29	2260792.94

Описание границ смежных землепользователей:

От точки н1 до точки н2 - земельный участок

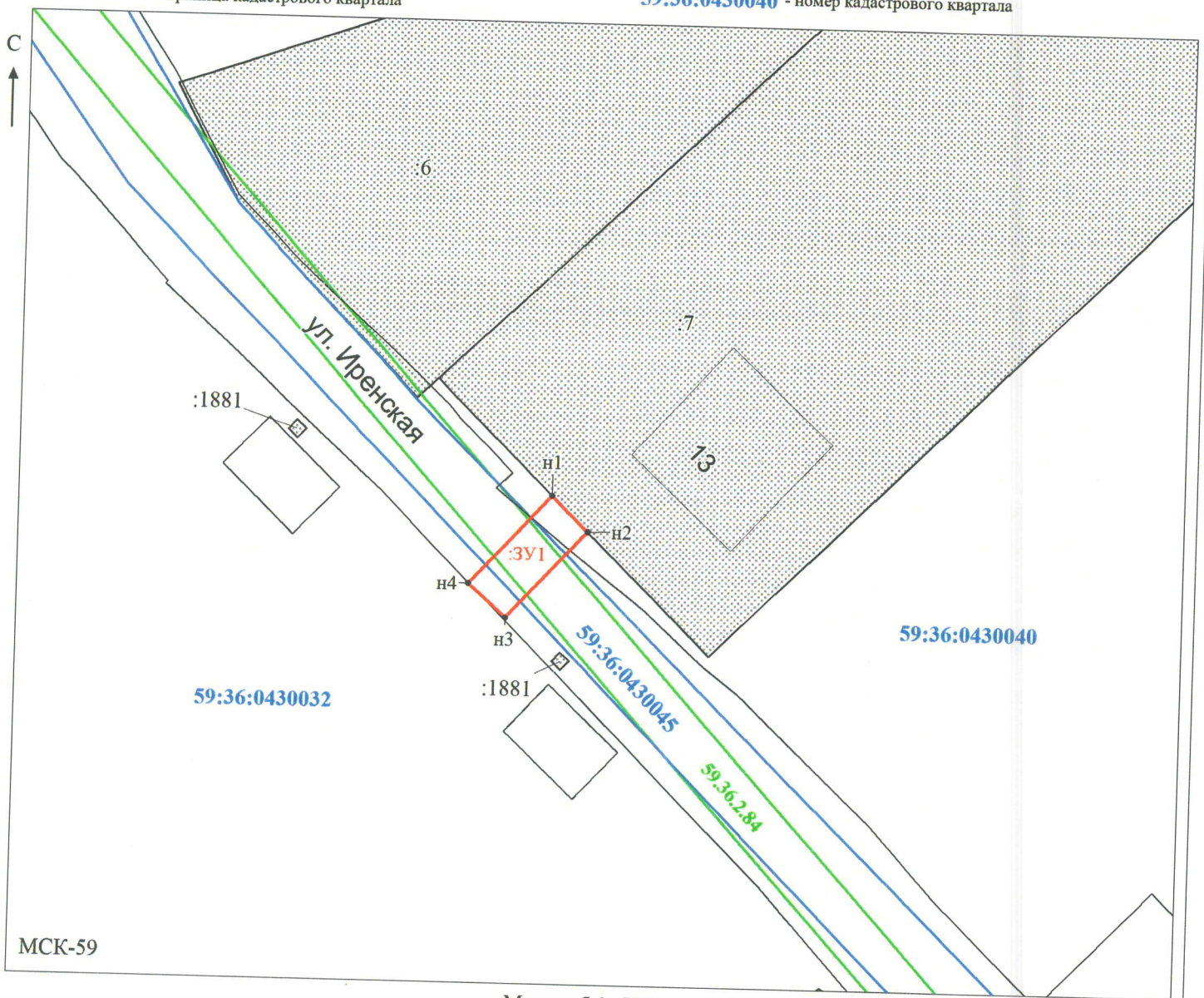
с кадастровым номером 59:36:0430040:7

От точки н2 до точки н1 - земли общего пользования

Условные обозначения:

- предполагаемый участок земель, на которых планируется размещение объекта
- 7 - границы и номер земельного участка, сведения о которых внесены в ЕГРН
- границы и номер объекта капитального строительства, сведения о которых внесены в ЕГРН
- граница кадастрового квартала

- 59.36.2.84 - зоны с особыми условиями использования территории, сведения о которых внесены в ЕГРН
- :ЗУ1 - обозначение запрашиваемого земельного участка
- н1 - характерная точка границ земель или части земельного участка
- 59:36:0430040 - номер кадастрового квартала



МСК-59

Масштаб 1: 500

Заявитель: Ивану / Захарова Е.Л.
 МП (подпись, расшифровка подписи)

(для юридических лиц
и индивидуальных предпринимателей)

Схема предполагаемых к использованию земель или части земельного участка

Объект: Газопровод давлением до 0,6 Мпа включительно, для размещения которого не требуется разрешения на строительство

Местоположение: расположенным рядом с домом по адресу: Пермский край, Уинский район. с. Чайка, ул. Центральная, д. 6

Площадь земель или части земельного участка, кв.м.: 19

Категория земель: земли населенных пунктов

Вид разрешенного использования: -

Описание границ смежных землепользователей:

От точки н1 до точки н2 - земельный участок

с кадастровым номером 59:36:0430023:28

От точки н2 до точки н1 - земли общего пользования

Каталог координат, м

№ точки границы	X	Y
н1	395314.29	2261131.69
н2	395315.32	2261135.55
н3	395310.86	2261136.78
н4	395309.80	2261132.92

Условные обозначения:

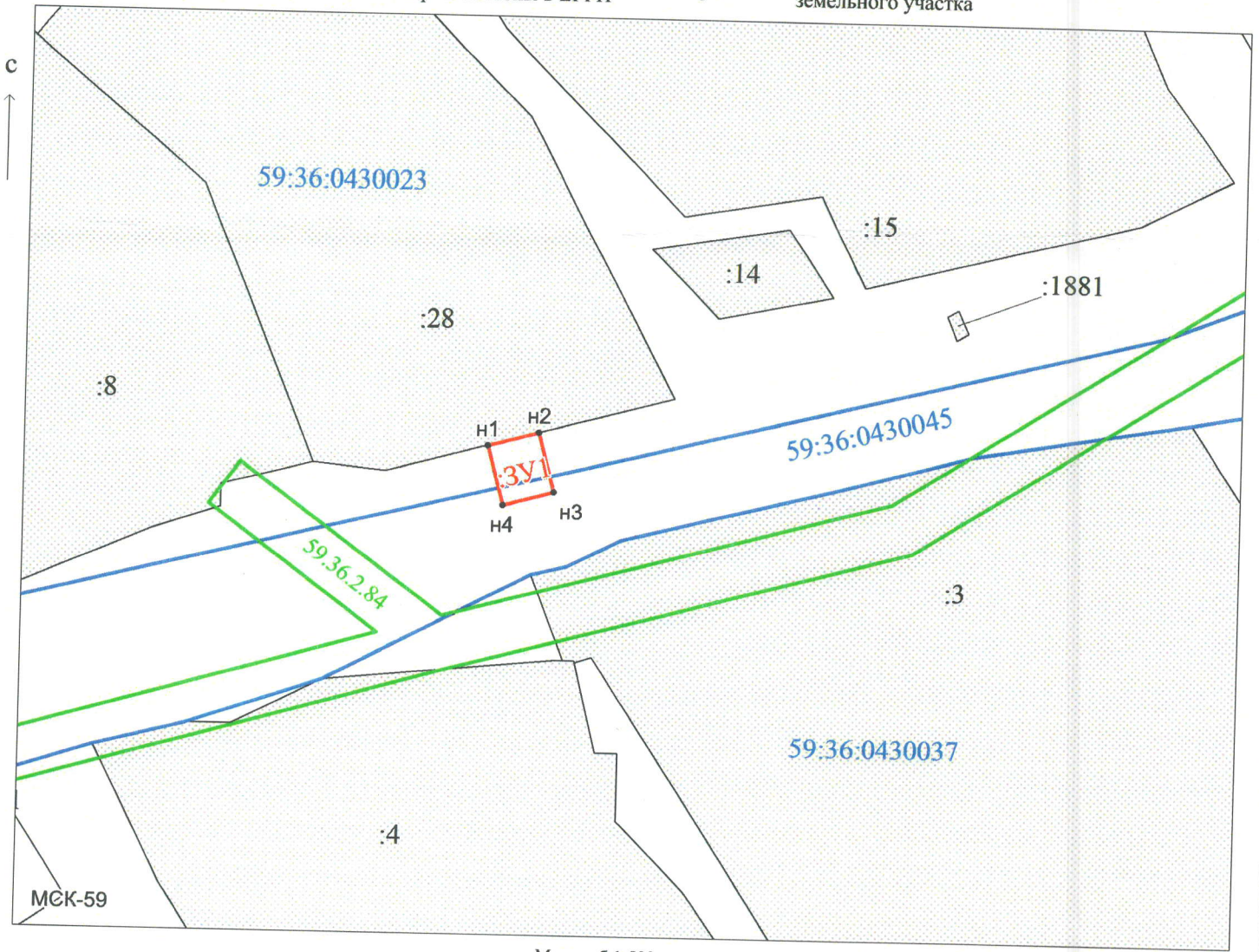
- предполагаемый участок земель, на которых планируется размещение объекта
- :28 - границы и номер земельного участка, сведения о которых внесены в ЕГРН
- 59.36.2.84 - зоны с особыми условиями использования территории, сведения о которых внесены в ЕГРН

59:36:0430023 - номер кадастрового квартала

- граница кадастрового квартала

:3У1 - обозначение запрашиваемого земельного участка

● н1 - характерная точка границ земель или части земельного участка



Масштаб 1:500

Заявитель: Ивану / Захарова Е.Л.
(подпись, расшифровка подписи)

МП

(для юридических лиц
и индивидуальных предпринимателей)

Схема предполагаемых к использованию земель или части земельного участка

Объект: Газопровод давлением до 0,6 Мпа включительно, для размещения которого не требуется разрешения на строительство

Местоположение: расположенным рядом с домом, по адресу: Пермский край, Уинский район, с. Суда, ул. Школьная, д. 24

Площадь земель или части земельного участка, кв.м.: 50

Категория земель: земли населенных пунктов

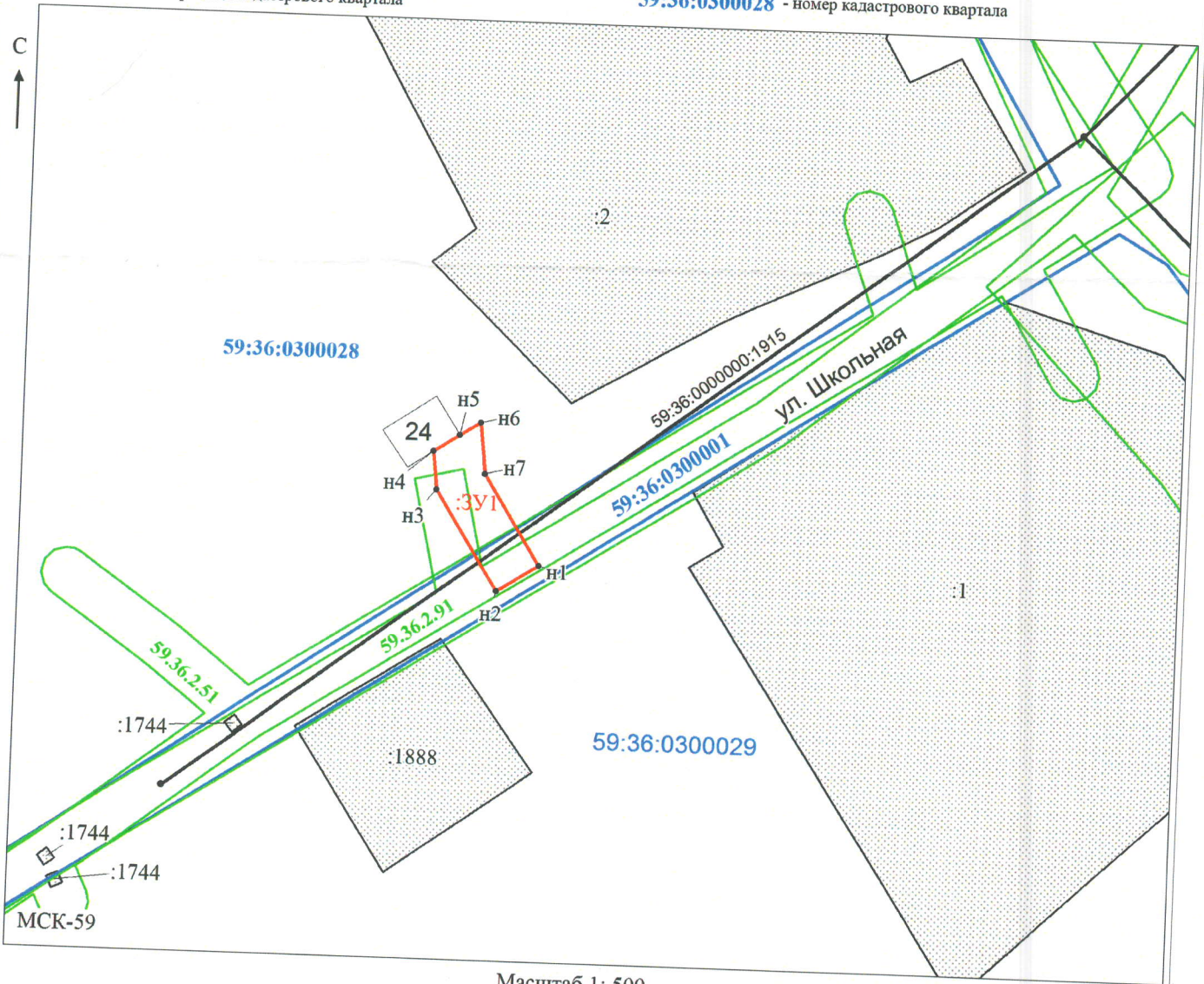
Вид разрешенного использования: -

Описание границ смежных землепользователей:
От точки н1 до точки н1 - земли общего пользования

Каталог координат, м

№ точки границы	X	Y
н1	400285.58	2266515.32
н2	400283.42	2266511.96
н3	400291.40	2266506.85
н4	400294.39	2266506.50
н5	400295.76	2266508.58
н6	400296.79	2266510.23
н7	400292.78	2266510.71

- Условные обозначения:**
- предполагаемый участок земель, на которых планируется размещение объекта
 - :2 - границы и номер земельного участка, сведения о которых внесены в ЕГРН
 - границы и номер объекта капитального строительства, сведения о которых внесены в ЕГРН
 - граница кадастрового квартала
 - 59.36.2.91 - зоны с особыми условиями использования территории, сведения о которых внесены в ЕГРН
 - :ЗУ1 - обозначение запрашиваемого земельного участка
 - н1 - характерная точка границ земель или части земельного участка
 - 59:36:0300028 - номер кадастрового квартала



Масштаб 1: 500

Заявитель: _____ / Захарова Е.Л.
 МП (подпись, расшифровка подписи)
 (для юридических лиц и индивидуальных предпринимателей)

Схема предполагаемых к использованию земель или части земельного участка

Объект: Газопровод давлением до 0,6 Мпа включительно, для размещения которого не требуется разрешения на строительство

Местоположение: расположенным рядом с домом, по адресу: Пермский край, Уинский район, с.Суда, ул. Советская, д. 100

Площадь земель или части земельного участка, кв.м.: 49

Категория земель: земли населенных пунктов

Вид разрешенного использования: -

Описание границ смежных землепользователей:





От точки н1 до точки н2 - земельный участок с кадастровым номером 59:36:0300054:6 (земельный участок внесен в ЕГРН без границ)




От точки н2 до точки н1 - земли общего пользования

Каталог координат, м

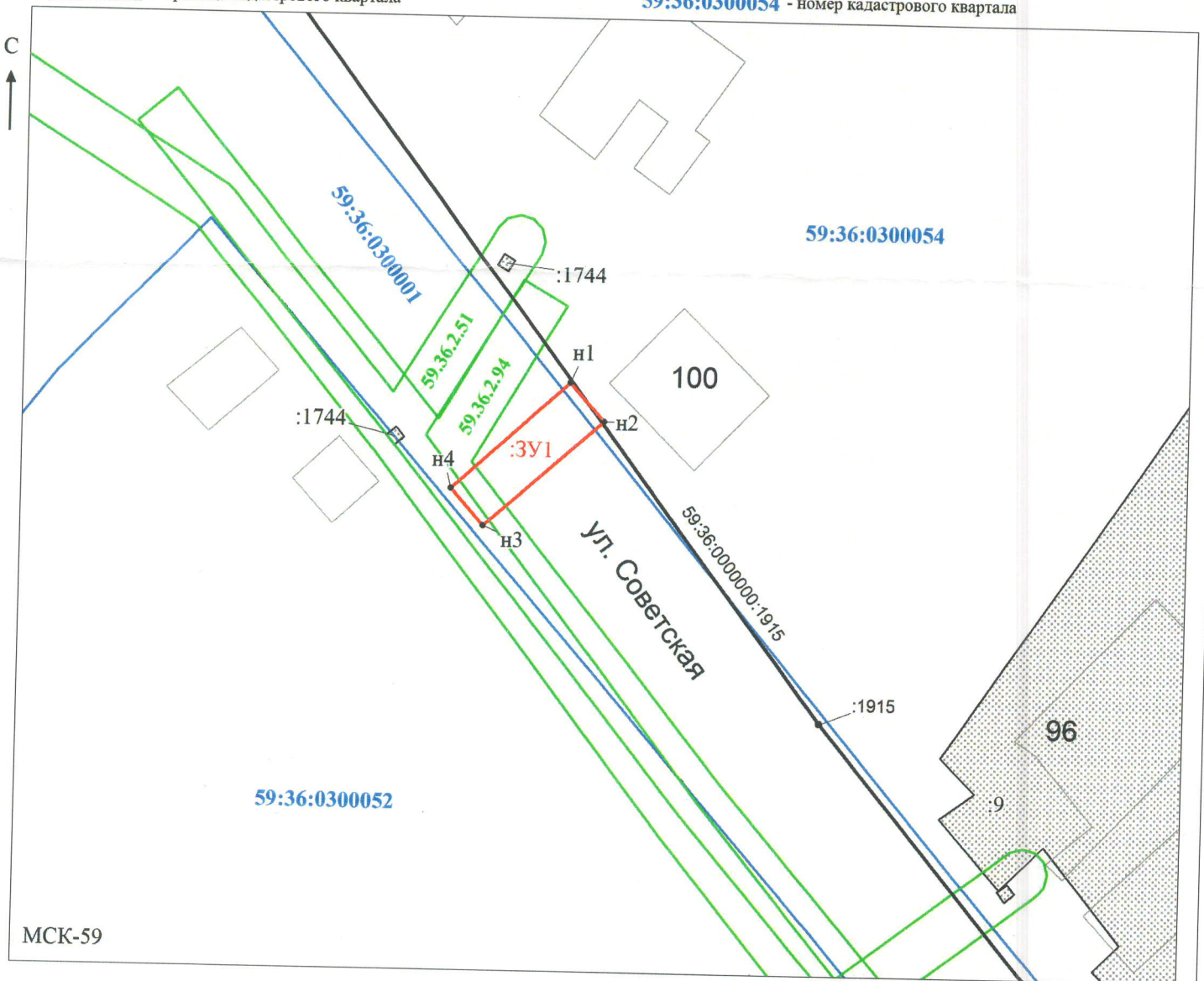
№ точки границы	X	Y
н1	401447.96	2265510.47
н2	401444.98	2265513.15
н3	401436.70	2265503.78
н4	401439.58	2265501.18

Условные обозначения:

-  - предполагаемый участок земель, на которых планируется размещение объекта
-  - границы и номер земельного участка, сведения о которых внесены в ЕГРН
-  - границы и номер объекта капитального строительства, сведения о которых внесены в ЕГРН
-  - граница кадастрового квартала

-  - зоны с особыми условиями использования территории, сведения о которых внесены в ЕГРН
-  - обозначение запрашиваемого земельного участка
-  - характерная точка границ земель или части земельного участка

59:36:0300054 - номер кадастрового квартала



МСК-59

Масштаб 1: 500

Заявитель: Захарова Е.Л. / Захарова Е.Л.
 МП (подпись, расшифровка подписи)

(для юридических лиц
и индивидуальных предпринимателей)