



**АДМИНИСТРАЦИЯ  
УИНСКОГО МУНИЦИПАЛЬНОГО РАЙОНА  
ПЕРМСКОГО КРАЯ**

Ул. Октябрьская, д. 1, с. Уинское,  
Пермский край, Уинский район, 617520  
Тел. (259) 2 31 62, факс (259) 2 42 99  
E-mail: adm\_uinsk@mail.ru

ОКПО 4038070, ОГРН 1025902546295

11.01.2019 № 259-02-20исх-15

На № \_\_\_\_\_ от \_\_\_\_\_

**Решение о размещении  
объектов**

ООО «ЛУКОЙЛ - ПЕРМЬ»

ул. Ленина, д. 62,  
г. Пермь,  
614990

**РЕШЕНИЕ**

о размещении объектов № 1

Администрация Уинского муниципального района Пермского края разрешает Обществу с ограниченной ответственностью «ЛУКОЙЛ-ПЕРМЬ» (ИНН 5902201970, КПП 997150001, ОГРН 1035900103997), почтовый адрес: 614990, г. Пермь, ул. Ленина, д. 62.

Размещение объекта «Капитальный ремонт выкидного нефтепровода» скв.117-ГЗУ – 6100» Аспинского месторождения (ПК00+00-ПК20+00)»

На землях государственная собственность на которые не разграничена

На срок до одного год

Местоположение: Пермский край, Уинский муниципальный район, общая площадь 13255 кв.м., в том числе: Уинское сельское поселение – 1728 кв.м., Аспинское сельское поселение – 11527 кв.м.

Приложение: Схема предполагаемых к использованию земель или части земельного участка на 6 л. в 1 экз.

Глава муниципального района – глава администрации Уинского муниципального района

А.Н. Зелёнкин



Подлинник электронного документа, подписанного ЭП, хранится в Межведомственной системе электронного документооборота Правительства Пермского края

**СВЕДЕНИЯ О СЕРТИФИКАТЕ ЭП**

Сертификат: ОСАФ  
Владелец: Зеленин Алексей Николаевич  
Действителен с 01-08-2018 до 02-08-2019



**Схема расположения земельного участка или земельных участков на кадастровом плане территории**

Кадастровый номер кадастрового квартала – 59:36:0690001, 59:36:1070101

Адрес расположения земельного участка: Пермский край, Уинский муниципальный район

Площадь земельного участка : 13255 кв.м, в том числе:

Уинское сельское поселение – 1728 кв.м.

Аспинское сельское поселение – 11527 кв.м.

Разрешенное использование земельного участка: «Капитальный ремонт выкидного нефтепровода "скв. П17-ГЗУ-6100" Аспинского месторождения (ПК00+00-ПК20+00)»

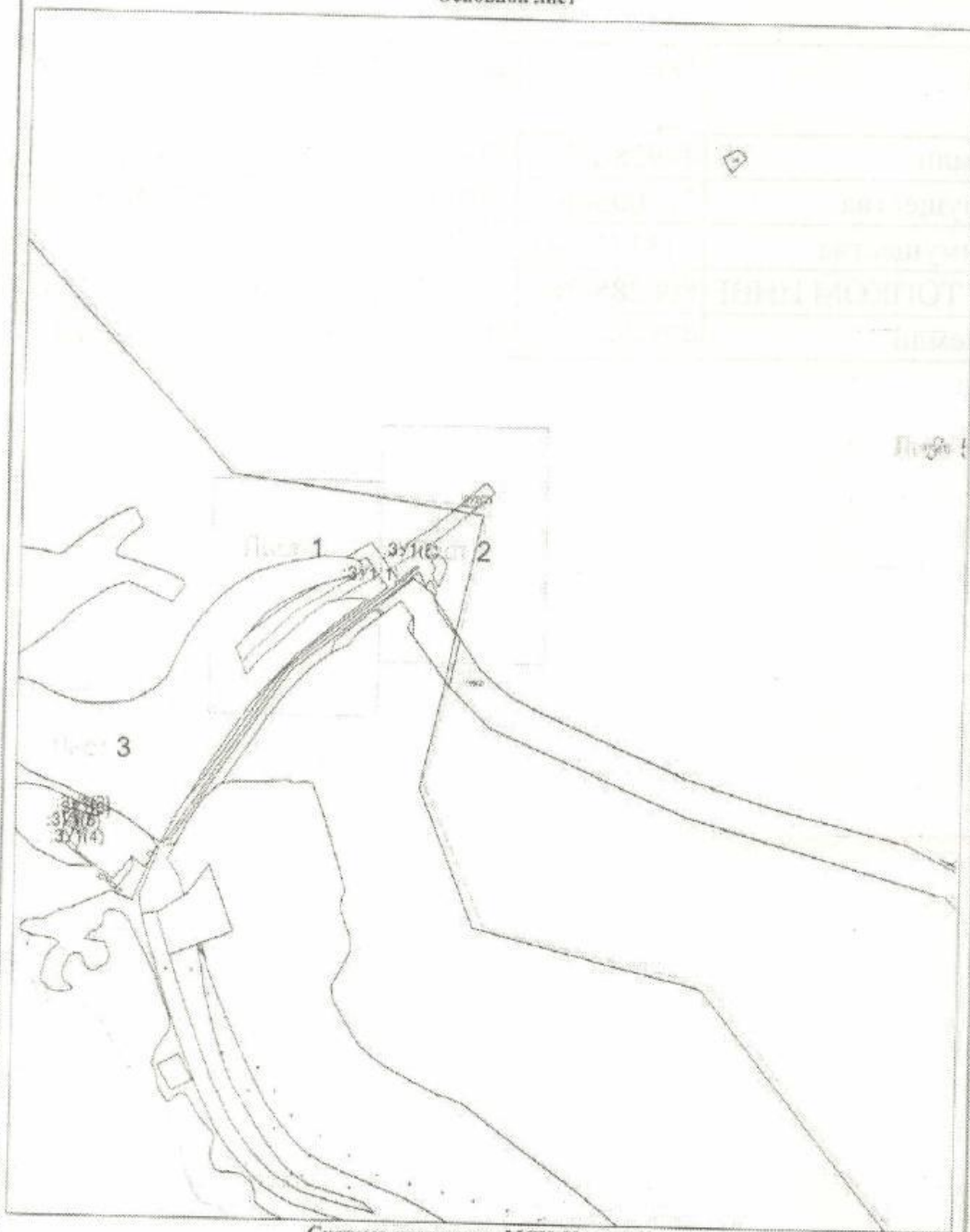
Условный номер земельного участка :ЗУ1		
Площадь земельного участка 11527 м <sup>2</sup>		
Обозначение характерных точек границ	Координаты, м	
	X	Y
1	2	3
:ЗУ1(1)		
24	391925,35	2237217,83
6	392001,44	2237338,04
25	392013,79	2237357,12
26	391996,29	2237370,25
27	391965,69	2237317,29
28	391946,95	2237289,97
1	391944,04	2237275,42
2	391912,74	2237235,40
3	391876,21	2237195,39
4	391841,43	2237157,12
5	391808,38	2237127,55
29	391828,01	2237120,54
30	391848,09	2237134,55
24	391925,35	2237217,83
:ЗУ1(2)		
7	391570,55	2236824,56
16	391576,61	2236830,94
8	391568,08	2236830,42
7	391570,55	2236824,56
:ЗУ1(5)		
7	391570,55	2236824,56
8	391568,08	2236830,42
9	391566,53	2236834,09
22	391563,49	2236841,31
23	391552,25	2236834,73
10	391553,42	2236829,51
11	391554,75	2236823,58
12	391553,37	2236820,82
21	391556,18	2236817,20
7	391570,55	2236824,56
:ЗУ1(4)		
31	391522,65	2236812,16
20	391521,24	2236815,95
19	391519,21	2236821,39
15	391542,25	2236822,81
11	391554,75	2236823,58
10	391553,42	2236829,51
32	391542,14	2236828,82
33	391537,36	2236826,02
34	391535,94	2236828,43
18	391517,02	2236827,27
13	391515,41	2236831,59

1	2	3
35	391490,68	2236820,53
36	391503,47	2236803,69
31	391522,65	2236812,16
:ЗУ1(5)		
21	391556,18	2236817,20
12	391555,37	2236820,82
17	391527,67	2236811,78
14	391524,59	2236817,04
20	391521,24	2236815,95
31	391522,65	2236812,16
37	391526,40	2236801,95
21	391556,18	2236817,20
:ЗУ1(6)		
38	392081,54	2237465,95
39	392116,41	2237508,43
52	392125,35	2237519,31
53	392122,16	2237551,68
44	392111,92	2237539,21
45	392082,78	2237479,35
46	392008,38	2237391,16
47	392026,83	2237377,26
38	392081,54	2237465,95

Условный номер земельного участка :ЗУ2		
Площадь земельного участка 1728 м <sup>2</sup>		
Обозначение характерных точек границ	Координаты, м	
	X	Y
1	2	3
:ЗУ2(1)		
48	392262,97	2238405,96
49	392259,21	2238419,41
50	392224,68	2238399,68
51	392227,86	2238388,28
48	392262,97	2238405,96
:ЗУ2(2)		
52	392125,35	2237519,31
40	392148,54	2237547,56
41	392165,92	2237570,13
42	392148,10	2237584,68
43	392130,54	2237561,88
53	392122,16	2237551,68
52	392125,35	2237519,31



Основной лист



Условные обозначения:

- область выносного листа,
- номер выносного листа.

Остальные обозначения приведены на отдельной странице в конце раздела.



Выпускной лист №1

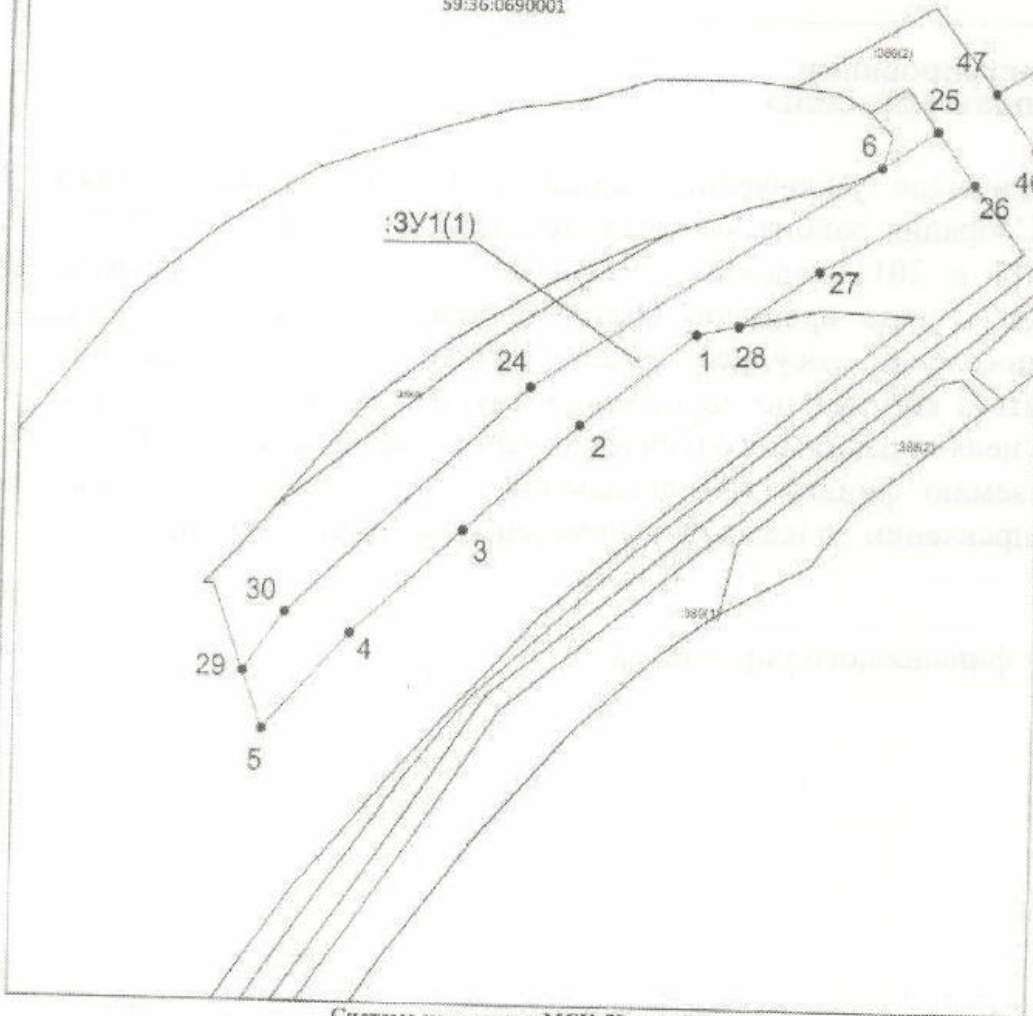
Пермский край, Уинский муниципальный район,  
Уинское сельское поселение

59:36:1070101

Пермский край, Уинский муниципальный район, Аслинское сельское поселение

:3

59:36:0690001



Система координат: МСК-59, зона 2  
Масштаб 1:2000

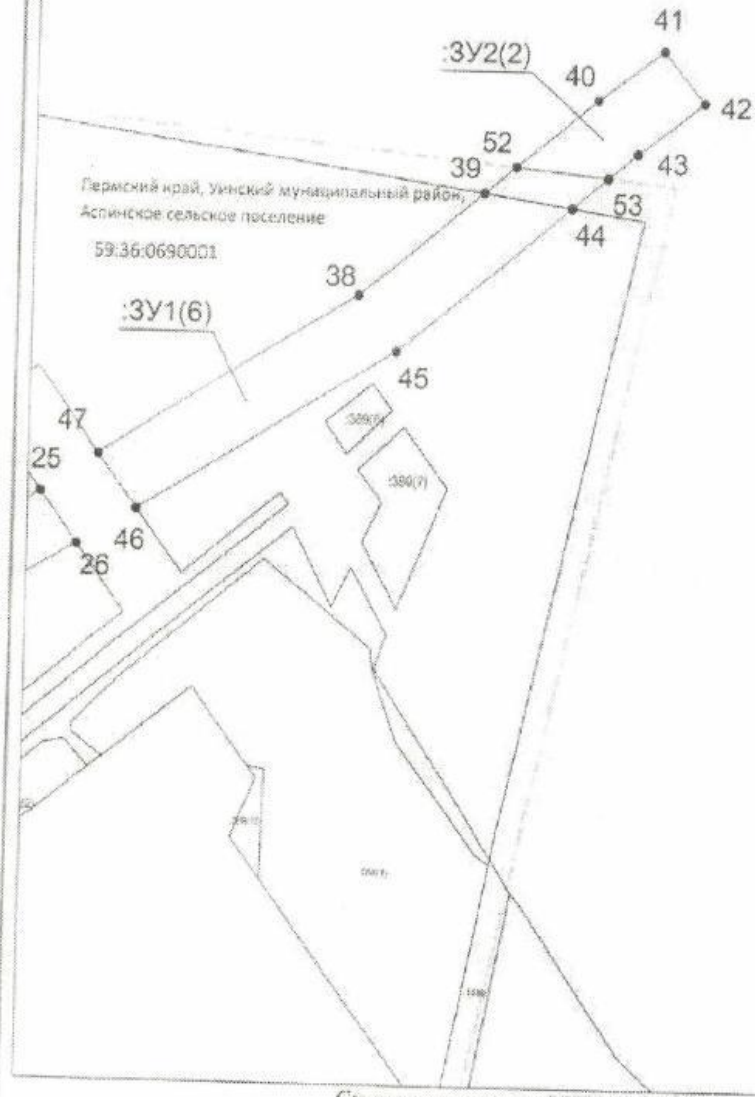
Условные обозначения приведены на отдельной странице в конце раздела.



Выпосной лист №2

Пермский край, Уинский муниципальный район,  
Уинское сельское поселение

59:36:1070101



Пермский край, Уинский муниципальный район,  
Аспинское сельское поселение

59:36:0690001

Система координат: МСК-59, зона 2  
Масштаб 1:2000

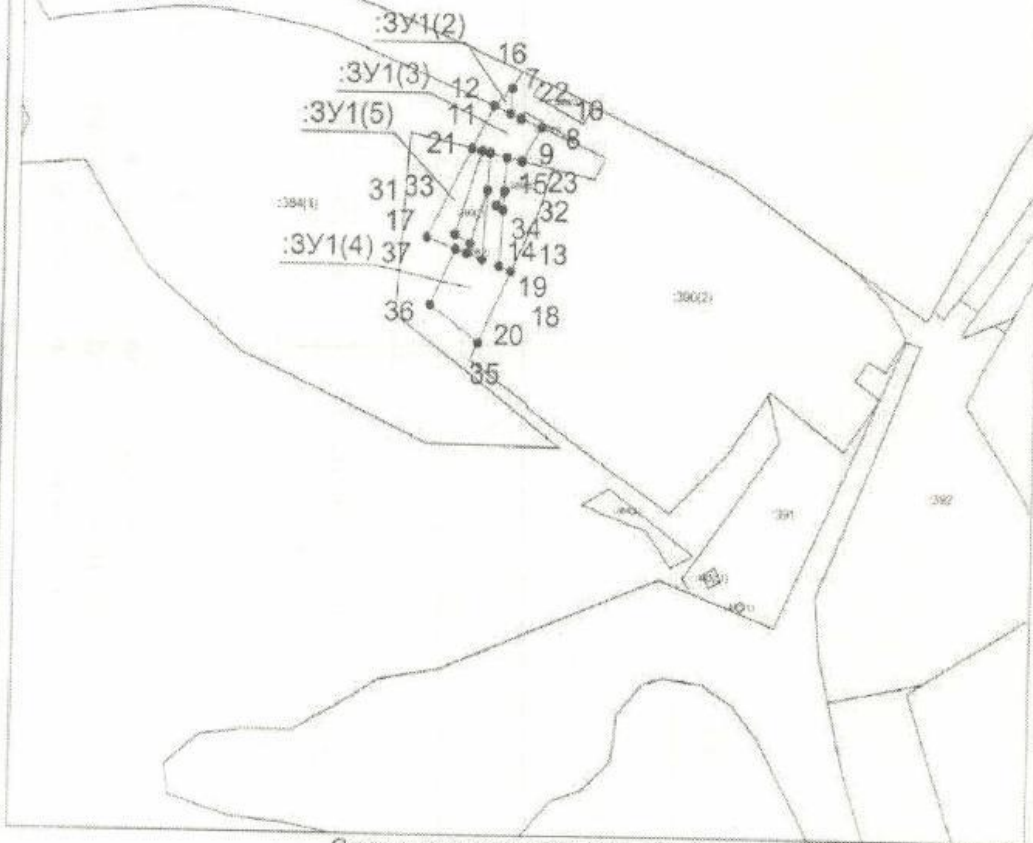
Условные обозначения приведены на отдельной странице в конце раздела.



Выносной лист №3

Пермский край, Уинский муниципальный район, Аслинское сельское поселение

59:36:0690001



Система координат: МСК-59, зона 2

Масштаб 1:2000

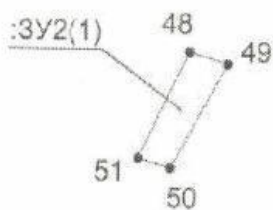
Условные обозначения приведены на отдельной странице в конце раздела.



Выносной лист №4

Пермский край, Уинский муниципальный район,  
Уинское сельское поселение

59:36:1070101



Система координат: МСК-59, зона 2  
Масштаб 1:2000

Условные обозначения:

- граница испрашиваемого земельного участка,
- - - граница учтенного земельного участка,
- - - границы кадастрового квартала,
- - характерная точка границы земельного участка.



Лист согласования к документу № 259-02-20исх-15 от 11.01.2019. В ответ на № СЭД-259-02-20вх-89 (27.12.2018)

Инициатор согласования: Осетрова Т.Н. Главный специалист

Согласование инициировано: 10.01.2019 11:39

**ЛИСТ СОГЛАСОВАНИЯ**

Тип согласования: **смешанное**

№	ФИО	Срок согласования	Результат согласования	Замечания/Комментарии
Тип согласования: <b>последовательное</b>				
1	Ширяева В.Ю.		Согласовано 10.01.2019 11:43	-
Тип согласования: <b>последовательное</b>				
2	Зелёнкин А.Н.		ЭП Подписано 11.01.2019 10:06	-