



**АДМИНИСТРАЦИЯ
УИНСКОГО МУНИЦИПАЛЬНОГО РАЙОНА
ПЕРМСКОГО КРАЯ**

Ул. Октябрьская, д. 1, с. Уинское,
Пермский край, Уинский район, 617520
Тел. (259) 2 31 62, факс (259) 2 42 99
E-mail: adm_uinsk@mail.ru

ОКПО 4038070, ОГРН 1025902546295

26.03.2019 № 259-02-20исх-161

На № _____ от _____

**Решение о размещении
объектов**

АО «Газпром газораспределение
Пермь»

ул. Петропавловская, д. 43,
г. Пермь,
614000

РЕШЕНИЕ

о размещении объектов № 7

Администрация Уинского муниципального района Пермского края разрешает Акционерному обществу «Газпром газораспределение Пермь» (ИНН 5902183841, ОГРН 1025900512670), почтовый адрес: 614000, г. Пермь, ул. Петропавловская, д. 43.

Размещение объекта «Газопровод давлением до 0,6 Мпа, для размещения которого не требуется разрешения на строительство» (подземный объект)

На землях государственная собственность на которые не разграничена

На срок 1 (один) год

Местоположение: Пермский край, Уинский район, с. Верхний Сып, ул. Центральная, к дому № 45, общая площадь 80 кв. м.

Приложение: Схема предполагаемых к использованию земель или части земельного участка на 1 л. в 1 экз.

Глава муниципального района – глава
администрации Уинского муниципального района

А.Н. Зелёнкин



Схема предполагаемых к использованию земель или части земельного участка

Объект: Газопровод давлением до 0,6 Мпа, для размещения которого не требуется разрешения на строительство

Местоположение: расположенных по адресу: Пермский край, Уинский район, с. Верхний Сып, ул. Центральная, к дому №45

Площадь земель или части земельного участка, кв.м.: 80

Категория земель: земли населенных пунктов

Вид разрешенного использования: -

Описание границ смежных землепользователей:

От точки н1 до точки н2 - земельный участок с кадастровым номером 59:36:0000000:1920

От точки н2 до точки н4 - земли общего пользования








От точки н4 до точки н6 - земельный участок с кадастровым номером 59:36:0000000:1920

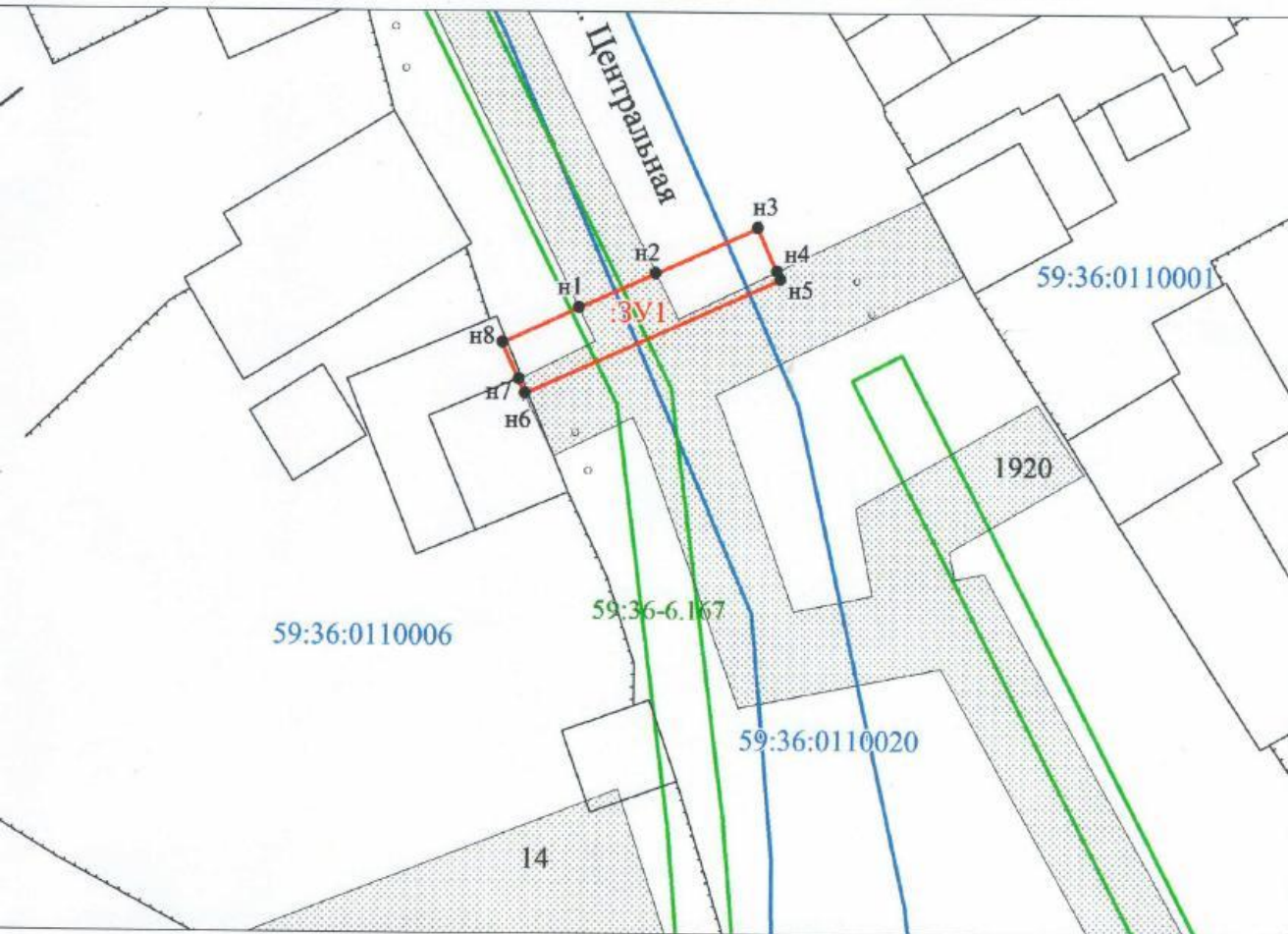
От точки н6 до точки н1 - земли общего пользования

Каталог координат, м

№ точки границы	X	Y
н1	402972.47	2237967.79
н2	402974.94	2237973.26
н3	402978.22	2237980.53
н4	402975.12	2237981.92
н5	402974.57	2237982.17
н6	402966.38	2237963.99
н7	402967.42	2237963.50
н8	402969.99	2237962.30
н1	402972.47	2237967.79

Условные обозначения:

-  - предполагаемый участок земель, на которых планируется размещение объекта
-  :1 - границы и номер земельного участка, сведения о которых внесены в ГКН
-  28 - границы и номер объекта капитального строительства, сведения о которых внесены в ГКН
-  - граница кадастрового квартала
-  59.32.2.857 - зоны с особыми условиями использования территории, сведения о которых внесены в ГКН
-  :ЗУ1 - обозначение запрашиваемого земельного участка
-  н1 - характерная точка границ земель или части земельного участка
- 59:36:0110020 - номер кадастрового квартала



Заявитель: И Зау / Захарова Е. Л.
 МП (подпись, расшифровка подписи)
 (для юридических лиц
 индивидуальных предпринимателей)

Масштаб 1:500



Лист согласования к документу № 259-02-20исх-161 от 26.03.2019. В ответ на № 259-02-20вх-124 (22.03.2019)
Инициатор согласования: Осетрова Т.Н. Главный специалист
Согласование инициировано: 26.03.2019 12:09

ЛИСТ СОГЛАСОВАНИЯ

Тип согласования: **смешанное**

№	ФИО	Срок согласования	Результат согласования	Замечания/Комментарии
Тип согласования: последовательное				
1	Ширяева В.Ю.		Согласовано 26.03.2019 12:24	-
Тип согласования: последовательное				
2	Зелёнкин А.Н.		ЭП Подписано 26.03.2019 14:18	-