



**АДМИНИСТРАЦИЯ
УИНСКОГО МУНИЦИПАЛЬНОГО РАЙОНА
ПЕРМСКОГО КРАЯ**

Ул. Октябрьская, д. 1, с. Уинское,
Пермский край, Уинский район, 617520
Тел. (259) 2 31 62, факс (259) 2 42 99

E-mail: adm_uinsk@mail.ru

ОКПО 4038070, ОГРН 1025902546295

21.06.2019 № 259-02-20исх-319

На № _____ от _____

**Решение о размещении
объектов**

АО «Газпром газораспределение
Пермь»

ул. Петропавловская, д. 43,
г. Пермь,
614000

РЕШЕНИЕ

о размещении объектов № 14

Администрация Уинского муниципального района Пермского края разрешает Акционерному обществу «Газпром газораспределение Пермь» (ИНН 5902183841, ОГРН 1025900512670), почтовый адрес: 614000, г. Пермь, ул. Петропавловская, д. 43.

Размещение объекта «Газопровод давлением до 0,6 Мпа, для размещения которого не требуется разрешения на строительство» (подземный объект)

На землях государственная собственность на которые не разграничена

На срок 1 (один) год

Местоположение: Пермский край, Уинский район с. Уинское, ул. Морозовых, к дому № 1, общая площадь 122 кв. м.

Приложение: Схема предполагаемых к использованию земель или части земельного участка на 1 л. в 1 экз.

Глава муниципального района – глава
администрации Уинского муниципального района

А.Н. Зелёнкин



Схема предполагаемых к использованию земель или части земельного участка

Объект: Газопровод давлением до 0,6 Мпа, для размещения которого не требуется разрешения на строительство

Местоположение: расположенных по адресу: Пермский край, Уинский район, с. Уинское, ул. Морозовых, к дому №1

Площадь земель или части земельного участка, кв.м.: 122

Категория земель: земли населенных пунктов

Вид разрешенного использования: -

Описание границ смежных землепользователей:

От точки n1 до точки n2 - земельный участок с кадастровым номером 59:36:0000000:1641

От точки n2 до точки n7 - земли общего пользования

От точки n7 до точки n8 - земельный участок с кадастровым номером 59:36:0340105:4

От точки n8 до точки n11 - земли общего пользования


От точки n11 до точки n13 - земельный участок с кадастровым номером 59:36:0340105:4

От точки n13 до точки n1 - земли общего пользования

Каталог координат, м

№ точки границы	X	Y
n1	392754.23	2250816.80
n2	392756.58	2250823.28
n3	392756.52	2250823.51
n4	392727.76	2250834.30
n5	392726.42	2250830.54
n6	392731.07	2250828.88
n7	392730.50	2250827.04
n8	392734.41	2250826.13
n9	392734.83	2250827.49
n10	392744.79	2250823.70
n11	392751.63	2250822.10
n12	392754.83	2250821.61
n13	392754.05	2250817.45
n1	392754.23	2250816.80


Условные обозначения:



- предполагаемый участок земель, на которых планируется размещение объекта



- границы и номер земельного участка, сведения о которых внесены в ГКН



- границы и номер объекта капитального строительства, сведения о которых внесены в ГКН



- граница кадастрового квартала



- зоны с особыми условиями использования территории, сведения о которых внесены в ГКН

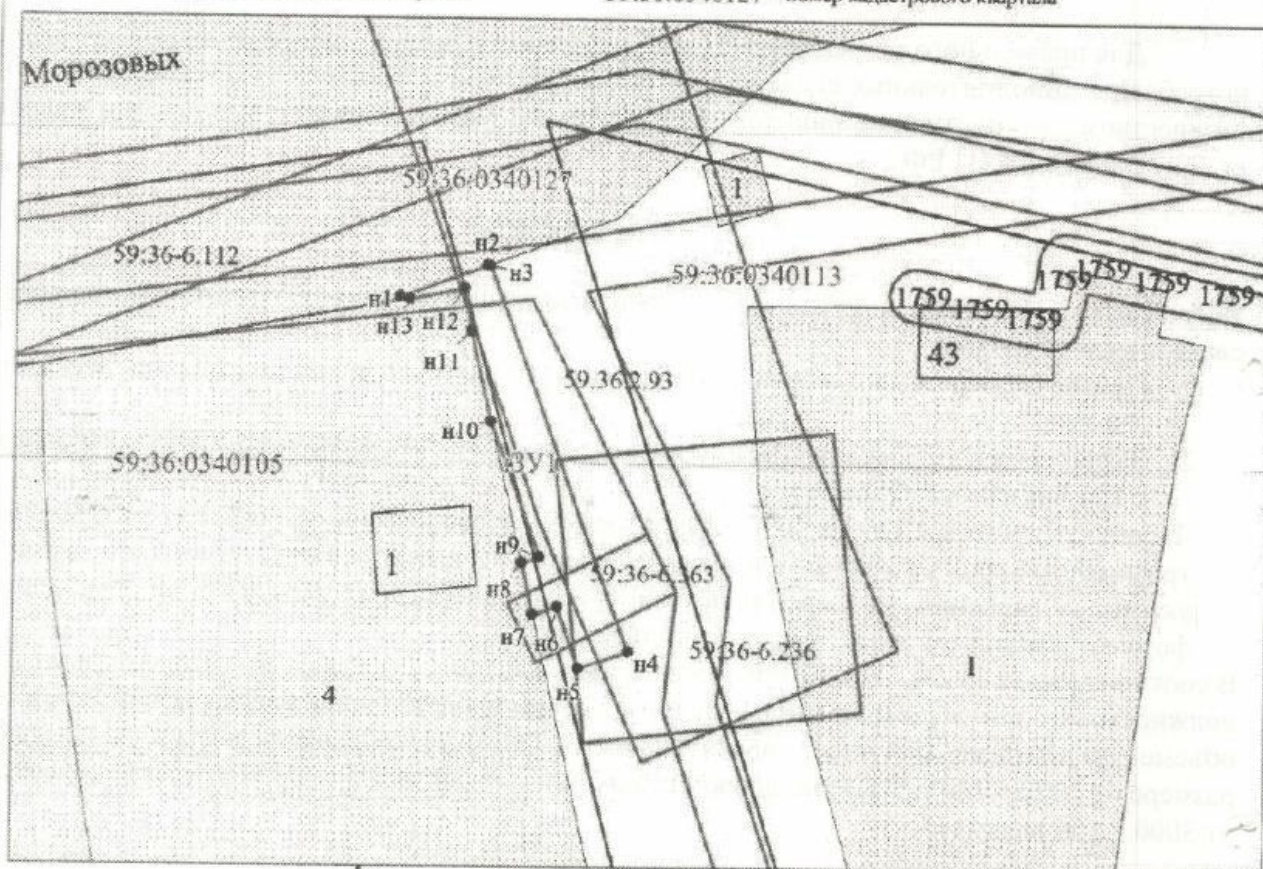


- обозначение запрашиваемого земельного участка



- характерная точка границ земель или части земельного участка

59:36:0340127 - номер кадастрового квартала



Заявитель: Захарова Е. Л. / Захарова Е. Л. (подпись, расшифровка подписи)

Масштаб 1:500

МП
(для юридических лиц
и индивидуальных предпринимателей)

Лист согласования к документу № 259-02-20исх-319 от 21.06.2019. В ответ на № 259-02-20вх-240 (17.06.2019)
Инициатор согласования: Осетрова Т.Н. Главный специалист
Согласование инициировано: 20.06.2019 10:41

ЛИСТ СОГЛАСОВАНИЯ

Тип согласования: **смешанное**

№	ФИО	Срок согласования	Результат согласования	Замечания/Комментарии
Тип согласования: последовательное				
1	Ширяева В.Ю.		Согласовано 20.06.2019 10:51	-
Тип согласования: последовательное				
2	Зелёнкин А.Н.		ЭП Подписано 20.06.2019 17:48	-