



**АДМИНИСТРАЦИЯ
УИНСКОГО МУНИЦИПАЛЬНОГО ОКРУГА
ПЕРМСКОГО КРАЯ**

Ул. Октябрьская, д. 1, с. Уинское,
Пермский край, Уинский район, 617520
Тел. (259) 2 31 62, факс (259) 2 42 99
E-mail: adm_uinsk@mail.ru, КПП 591701001
ОГРН 1205900003605, ИНН 5917005961

08.06.2020 № 259-02-20исх-242

На № _____ от _____

**Решение о размещении
объектов**

Производственное отделение
«Кунгурские электрические сети»
филиал ОАО «МРСК Урала» -
«Пермэнерго»

ул. Ленина, д. 55,
г. Кунгур, Пермский край
617470

РЕШЕНИЕ

о размещении объектов № 33

Администрация Уинского муниципального района Пермского края разрешает ОАО «МРСК Урала» в лице ПО Кунгурские ЭС филиалу ОАО «МРСК Урала» - «Пермэнерго» (ИНН 6671163413, ОГРН 1056604000970), почтовый адрес: 617470, г. Кунгур, ул. Ленина, д. 55.

Размещение объекта «Строительство ВЛИ-10 кВ, строительство СТП 10/0,4 кВ, строительство ВЛИ – 0,4 кВ от вновь строящейся СТП, Уинский район, с. Воскресенское (ФГУП «РТРС») (надземный объект)


На землях государственная собственность на которые не разграничена

На срок бессрочно

Местоположение: Пермский край, Уинский район, с. Воскресенское , общая площадь 4823 кв. м.

Приложение: Схема предполагаемых к использованию земель или части земельного участка на 2 л. в 1 экз.

Глава муниципального округа –
глава администрации Уинского
муниципального округа

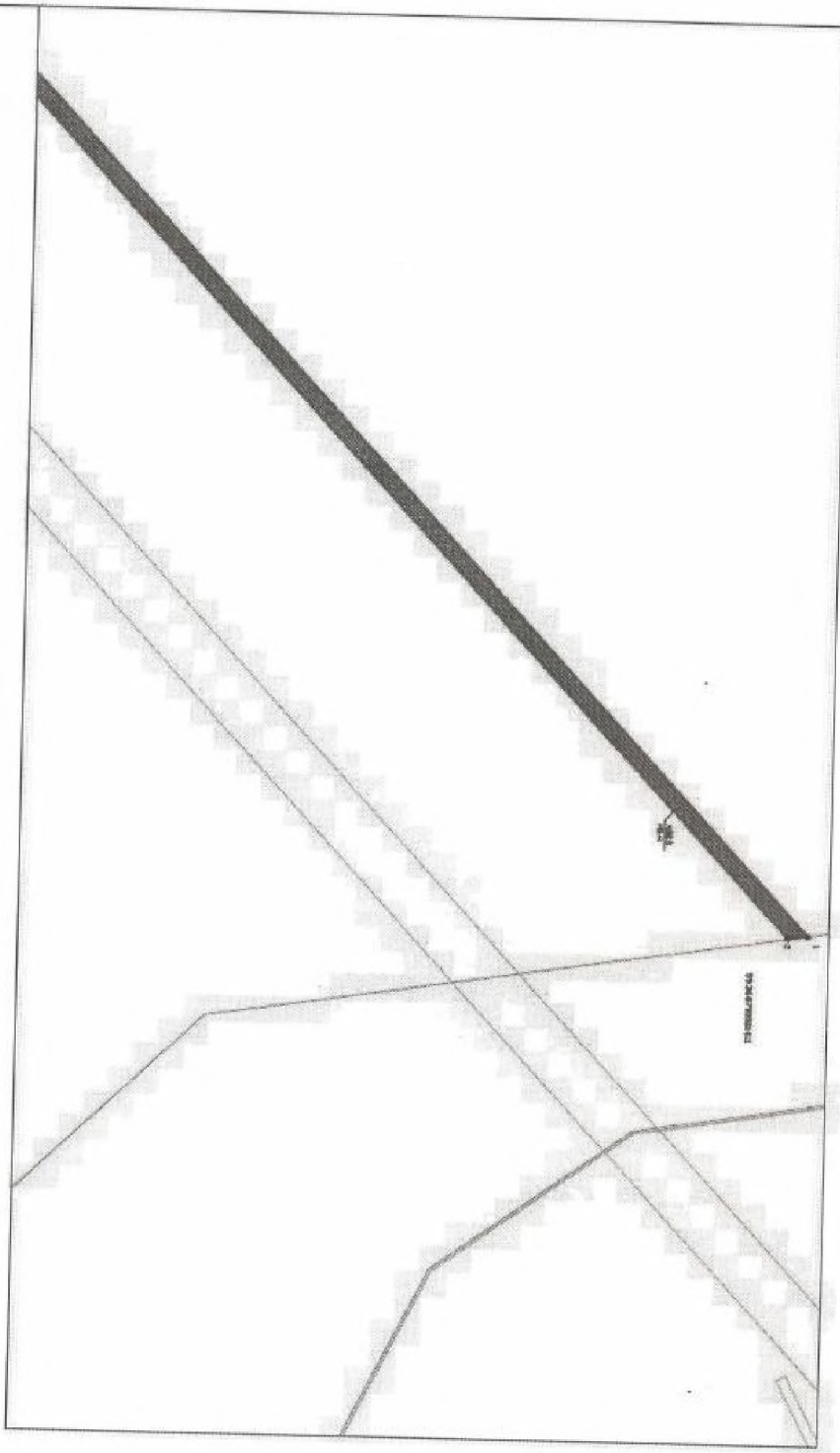


А.Н.Зелёнкин



Объект: «Строительство ВЛН-10 кВ, строительство СТП 10/0,4 кВ, строительство ВЛН-0,4 кВ от вновь строящейся СТП, Уинский район, с. Воскресенское (ФГУП "РТС»)»
 Местоположение: Пермский край, Уинский район, с. Воскресенское.
 Площадь земель или части земельного участка 4823 кв.м.
 Категория земель: Земли сельскохозяйственного назначения
 Вид разрешенного использования: -

Координаты точек в МСК-59



ЗУ1			
№ точки	X	Y	
1	388308,75	2269457,31	
2	388301,52	2269458,40	
3	387849,76	2268982,51	
4	387712,59	2268982,26	
5	387709,04	2268979,88	
6	387708,07	2268973,88	
7	387712,61	2268976,26	
8	387747,79	2268976,11	
9	387852,32	2268976,52	

Масштаб 1:2000

Условные обозначения:

ЗУ1	- условный номер земельного участка
	- вновь образованная часть границы, сведения о которой достаточно определены ее местоположением
	- существующая часть границы, имеющая в ТКН сведения о которой достаточно для определения ее местоположения
65	- номер земельного участка в кадастровом квартале
59:36:0790001	- номер кадастрового квартала
	- граница кадастрового квартала

Заявитель:

Колбина Е.В.

Колбина Е.В.

МШ

Варио

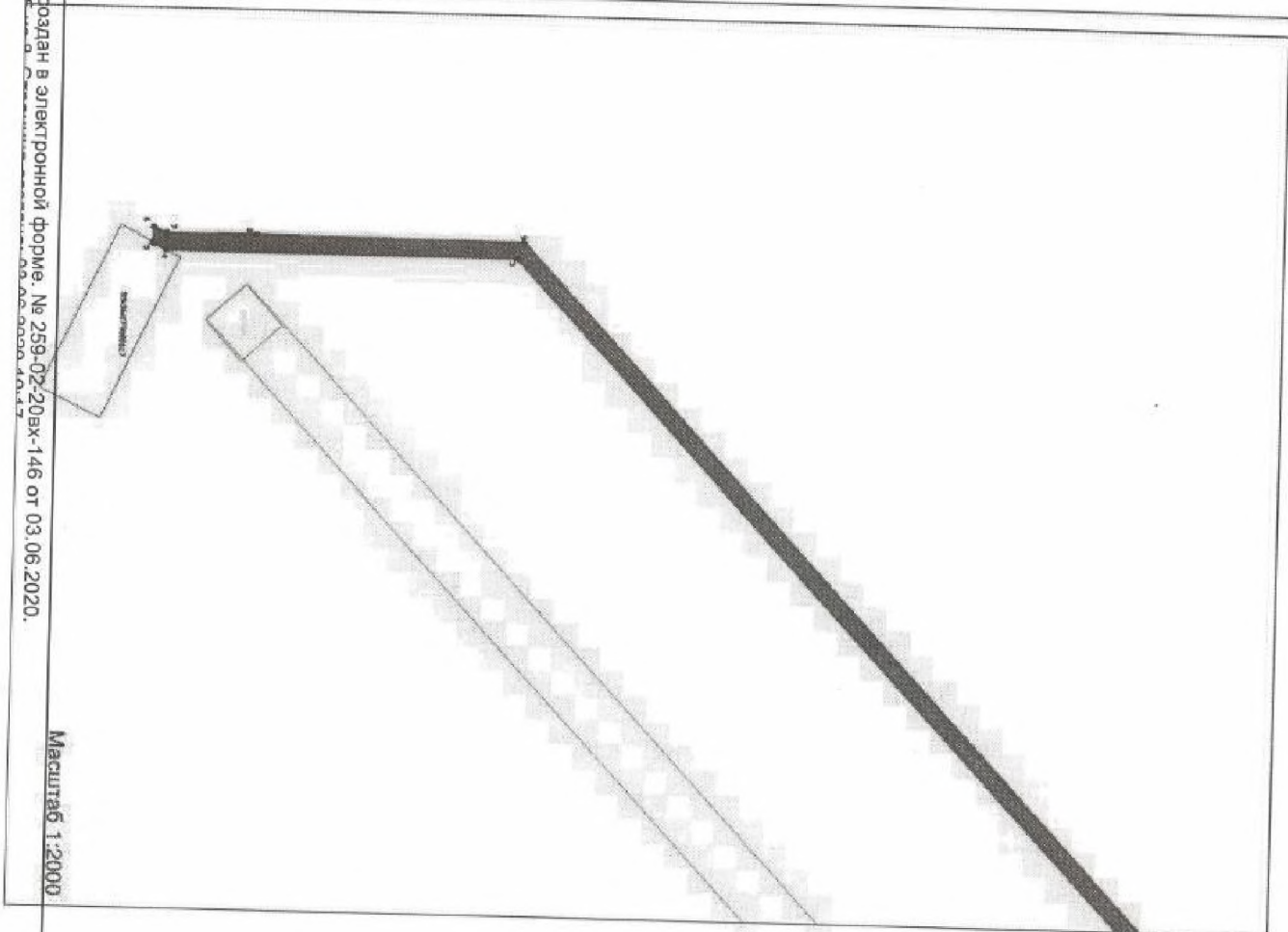
(подпись, расшифровка подписи)

(для юридических лиц)

по доверенности №ПЗ-398-2020 от 13.01.2020

Объект: «Строительство ВЛН-10 кВ, строительство СТП 10/0,4 кВ, строительство ВЛН-0,4 кВ от воль строителей СТП, Уинский район, с. Воскресенское (ФГУП «ТРС»)»
Местоположение: Пермский край, Уинский район, с. Воскресенское.
Площадь земель или части земельного участка 4823 кв.м.
Категория земель: Земли сельскохозяйственного назначения
Вид разрешенного использования: -

Схема предельных границ использования земель или части земельного участка



Описание границ смежных землепользователей:
от точки 1 до точки 2 участок КН 59:36:0790001:411
от точки 2 до точки 4 земли общего пользования
от точки 4 до точки 5 участок КН 59:36:0790001:17
от точки 5 до точки 1 земли общего пользования

Заявитель: 
МП (для юридических лиц и индивидуальных предпринимателей)
Колбина Е.В.
Верно
по доверенности №ПЗ-398-2020 от 13.01.2020
(подпись, расшифровка подписи)