



**АДМИНИСТРАЦИЯ
УИНСКОГО МУНИЦИПАЛЬНОГО ОКРУГА
ПЕРМСКОГО КРАЯ**

Ул. Октябрьская, д. 1, с. Уинское,
Пермский край, Уинский район, 617520
Тел. (259) 2 31 62, факс (259) 2 42 99

E-mail: adm_uinsk@mail.ru, КПП 591701001

ОГРН 1205900003605, ИНН 5917005961

24.07.2020 № 259-02-20исх-340

АО «Газпром газораспределение
Пермь»

ул. Петропавловская, д. 43,
г. Пермь,
614000

На № _____ от _____

**Решение о размещении
объектов**

РЕШЕНИЕ

о размещении объектов № 42

Администрация Уинского муниципального округа Пермского края разрешает Акционерному обществу «Газпром газораспределение Пермь» (ИНН 5902183841, ОГРН 1025900512670), почтовый адрес: 614000, г. Пермь, ул. Петропавловская, д. 43.

Размещение объекта «Газопровод давлением до 0,6 Мпа, для размещения которого не требуется разрешения на строительство» (подземный объект)

На землях государственная собственность на которые не разграничена

На срок 1 (один) год

Местоположение: Пермский край, Уинский муниципальный округ, с. Суда, ул. Школьная, к дому № 69, общая площадь 90 кв. м.

Приложение: Схема предполагаемых к использованию земель или части земельного участка на 1 л. в 1 экз.

Глава муниципального округа –
глава администрации Уинского
муниципального округа



А.Н.Зелёнкин



Схема предполагаемых к использованию земель или части земельного участка

Объект: Газопровод давлением до 0,6 Мпа, для размещения которого не требуется разрешения на строительство

Местоположение: расположенных по адресу: Пермский край, Уинский район, с. Суда, ул. Школьная, к дому 69

Каталог координат, м

Площадь земель или части земельного участка, кв.м.: 90

Категория земель: земли населенных пунктов

Вид разрешенного использования: -


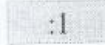





Описание границ смежных землепользователей:

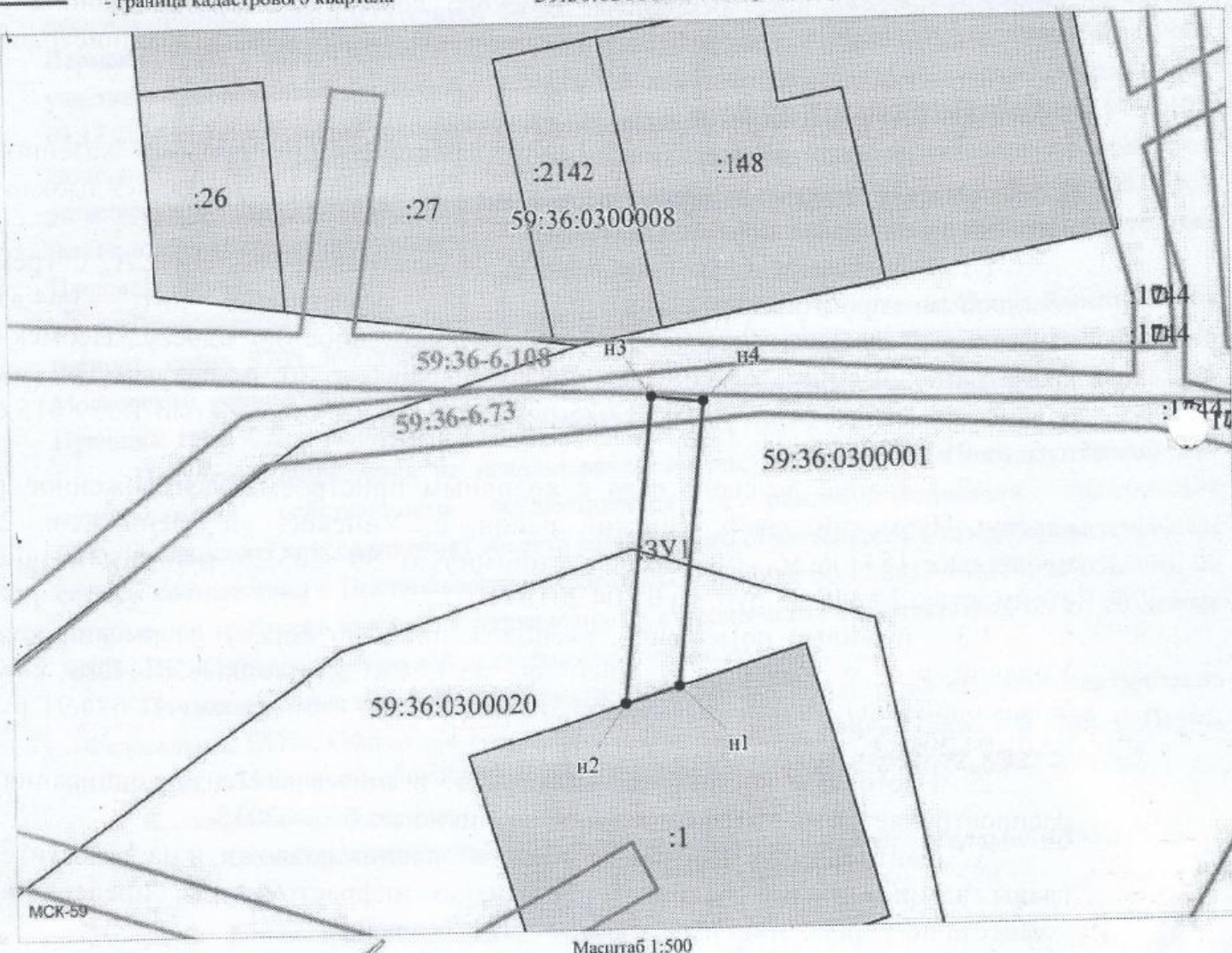
От точки н1 до точки н2 - земельный участок с кадастровым номером 59:36:0300020:1

От точки н2 до точки н1 - земли общего пользования

№ точки границы	X	Y
н1	400981.10	2266182.87
н2	400979.80	2266178.75
н3	401003.14	2266131.02
н4	401002.76	2266134.98
н1	400981.10	2266182.87

Условные обозначения:

-  - предполагаемый участок земель, на которых планируется размещение объекта
-  :1 - границы и номер земельного участка, сведения о которых внесены в ЕГРН
-  :28 - границы и номер объекта капитального строительства, сведения о которых внесены в ЕГРН
-  - граница кадастрового квартала
-  59.36-6.73 - зоны с особыми условиями использования территории, сведения о которых внесены в ЕГРН
-  :ЗУ1 - обозначение запрашиваемого земельного участка
-  н1 - характерная точка границ земель или части земельного участка
- 59:36:0300020 - номер кадастрового квартала



Масштаб 1:500

Заявитель:

МП

/ Офишкина И. В.

(подпись, расшифровка подписи)

Лист согласования к документу № 259-02-20исх-340 от 24.07.2020. В ответ на № 259-02-20вх-211 (23.07.2020)
Инициатор согласования: Осетрова Т.Н. Главный специалист Управления имущественных и земельных
отношений администрации Уинского муниципального округа
Согласование инициировано: 23.07.2020 12:05
Краткое содержание: О выдаче разрешения

ЛИСТ СОГЛАСОВАНИЯ

Тип согласования: **смешанное**

№	ФИО	Срок согласования	Результат согласования	Замечания/Комментарии
Тип согласования: последовательное				
1	Ширяева В.Ю.		Согласовано 23.07.2020 15:50	-
Тип согласования: последовательное				
2	Зелёнкин А.Н.		ЭП Подписано 23.07.2020 17:43	-