



**АДМИНИСТРАЦИЯ
УИНСКОГО МУНИЦИПАЛЬНОГО ОКРУГА
ПЕРМСКОГО КРАЯ**

Ул. Октябрьская, д. 1, с. Уинское,
Пермский край, Уинский район, 617520
Тел. (259) 2 31 62, факс (259) 2 42 99
E-mail: adm_uinsk@mail.ru, КПП 591701001
ОГРН 1205900003605, ИНН 5917005961

24.07.2020 № 259-02-20исх-341

На № _____ от _____

**Решение о размещении
объектов**

Производственное отделение
«Кунгурские электрические сети»
филиал ОАО «МРСК Урала» -
«Пермэнерго»

ул. Ленина, д. 55,
г. Кунгур, Пермский край
617470

РЕШЕНИЕ

о размещении объектов № 43

Администрация Уинского муниципального района Пермского края разрешает ОАО «МРСК Урала» в лице ПО Кунгурские ЭС филиалу ОАО «МРСК Урала» - «Пермэнерго» (ИНН 6671163413, ОГРН 1056604000970), почтовый адрес: 617470, г. Кунгур, ул. Ленина, д. 55.

Размещение объекта «Строительство ТП № 9071 10/0,4 кВ, строительство ВЛИ-10 кВ, АСКУЭ от вновь установленной ТП № 9071, д. Усть – Телес» (надземный объект)

На землях государственная собственность на которые не разграничена

На срок бессрочно

Местоположение: Пермский край, Уинский муниципальный округ, д. Усть - Телес , общая площадь 1338 кв. м.

Приложение: Схема предполагаемых к использованию земель или части земельного участка на 2 л. в 1 экз.

Глава муниципального округа –
глава администрации Уинского
муниципального округа



А.Н.Зелёнкин



СХЕМА ГРАНИЦ
предполагаемых к использованию земель
или части земельного участка на кадастровом плане территории

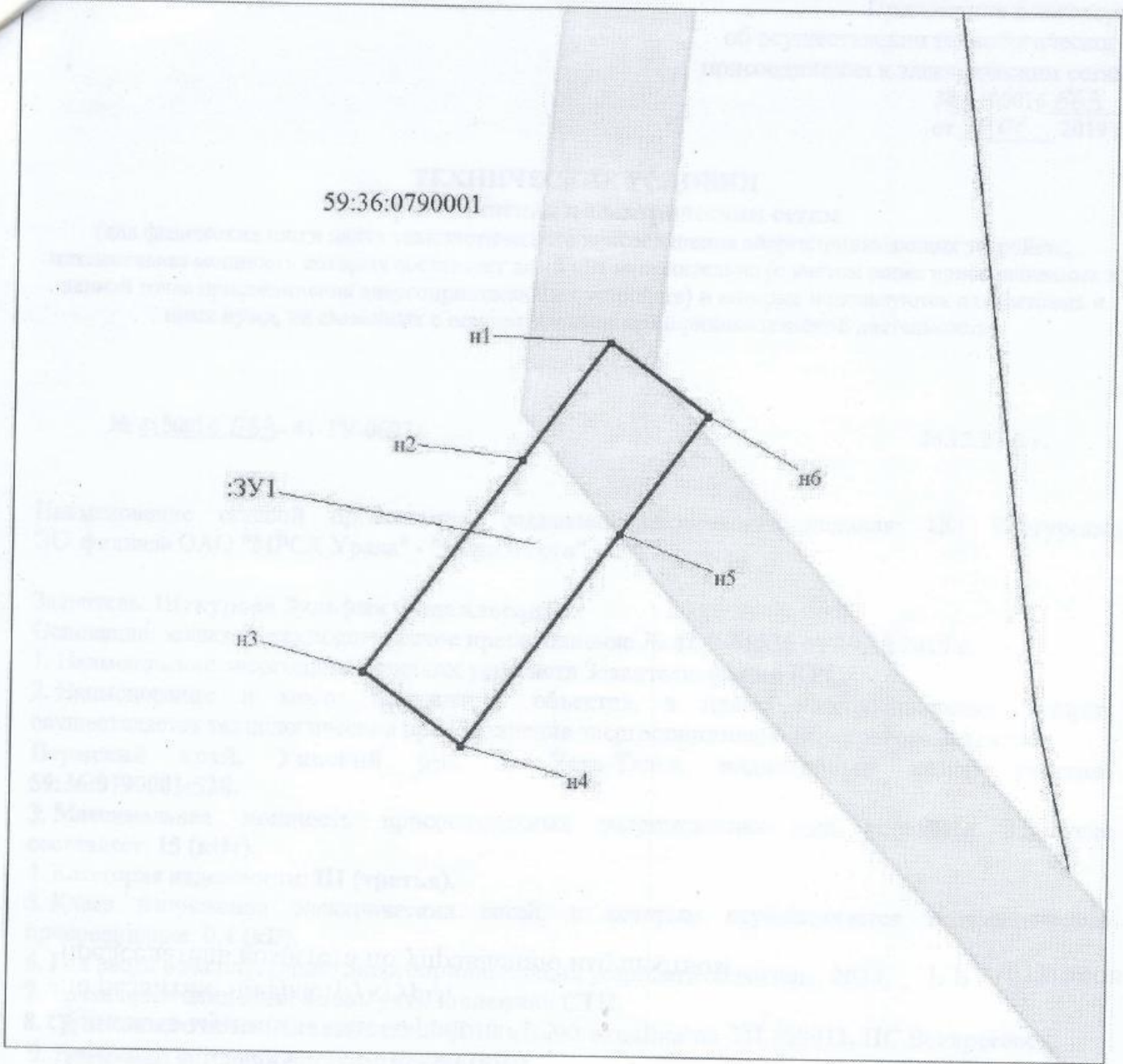
Объект: Строительство ТП № 9071 10/0,4 кв, строительство ВЛИ-10 кв, АСКУЭ от вновь установленной ТП № 9071, д. Усть-Телес
 Местоположение: Пермский край, Уинский район, д. Усть-Телес
 Кадастровый квартал: 59:36:0790001
 Площадь земельного участка: 1338 кв.м.
 Вид разрешенного использования: Коммунальное использование (строительство ЛЭП)

Каталог координат, МСК-59							
№ точки	Длина линии (м)	X	У	№ точки	Длина линии (м)	X	У
:ЗУ1(1)				:ЗУ1(1)			
n1	23.74	389962.22	2262562.62	n5	23.76	389931.29	2262564.68
n2	43.10	389943.11	2262548.54	n6	20.00	389950.42	2262578.77
n3	19.99	389908.46	2262522.90	n1	-	389962.22	2262562.62
n4	43.17	389896.59	2262538.99	-	-	-	-

Описание границ смежных землепользователей:
 от т. n1 до т. n1 – территория общего пользования







Схема границ земельного участка



Масштаб 1:1000

Условные обозначения:

- | | | | |
|---|---|---|--|
|  | - граница образуемого земельного участка, предполагаемого к использованию |  | - граница земельного участка, сведения о котором содержатся в ЕГРН |
| :ЗУ1 | - обозначение образуемого земельного участка | 59:36:0410016:16 | - кадастровый номер земельного участка, сведения о котором содержатся в ЕГРН |
| n1 | - обозначение характерной точки границы образуемого земельного участка | 59:36:0790001 | - номер кадастрового квартала |
|  | - граница зоны с особыми условиями использования территории |  | - граница кадастрового квартала |

Заявитель:

представитель по доверенности
М.П.

(Handwritten signature)
(подпись)

Краснова И.Ю.
(расшифровка подписи)



Лист согласования к документу № 259-02-20исх-341 от 24.07.2020. В ответ на № 259-02-20вх-210 (23.07.2020)

Инициатор согласования: Осетрова Т.Н. Главный специалист Управления имущественных и земельных отношений администрации Уинского муниципального округа

Согласование инициировано: 23.07.2020 12:40

Краткое содержание: О выдаче разрешения

ЛИСТ СОГЛАСОВАНИЯ

Тип согласования: **смешанное**

№	ФИО	Срок согласования	Результат согласования	Замечания/Комментарии
Тип согласования: последовательное				
1	Ширяева В.Ю.		Согласовано 23.07.2020 14:24	-
Тип согласования: последовательное				
2	Зелёнкин А.Н.		ЭП Подписано 23.07.2020 17:42	-