



**АДМИНИСТРАЦИЯ
УИНСКОГО МУНИЦИПАЛЬНОГО ОКРУГА
ПЕРМСКОГО КРАЯ**

Ул. Октябрьская, д. 1, с. Уинское,
Пермский край, Уинский район, 617520
Тел. (259) 2 31 62, факс (259) 2 42 99
E-mail: adm_uinsk@mail.ru, КПП 591701001
ОГРН 1205900003605, ИНН 5917005961

07.08.2020 № 259-02-20исх-389

На № _____ от _____

**Решение о размещении
объектов**

ПАО «Ростелеком»

191002, г. Санкт-Петербург,
ул. Достоевского, д. 15

Представителю А.П. Павлову
617762, Пермский край,
г. Чайковский, ул. Советская, д. 19

РЕШЕНИЕ

о размещении объектов № 45

Администрация Уинского муниципального округа Пермского края в разрешает Публичному акционерному обществу «Ростелеком» (ИНН 7707049388, ОГРН 1027700198767), юридический адрес: 191002, г. Санкт-Петербург, ул. Достоевского, д. 15, тел.: 7(445)7872849, адрес электронной почты: rostelecom@rt.ru) в лице начальника Межрайонного центра технической эксплуатации телекоммуникаций г. Чайковский Пермского филиала ПАО «Ростелеком» Павлова Анатолия Петровича, действующего на основании доверенности от 18.07.2018 № 0501/29/102-18

Размещение объекта «Установка таксофона универсальной услуги связи» (наземный объект)

На землях государственная собственность на которые не разграничена

На срок бессрочно

Местоположение: Пермский край, Уинский муниципальный округ, д. Малая Аспа, ул. Дружбы, вблизи д. 6 , общая площадь 9 кв. м.

Приложение: Схема предполагаемых к использованию земель или части земельного участка на 1 л. в 1 экз.

Глава муниципального округа –
глава администрации Уинского
муниципального округа



А.Н.Зелёнкин



СХЕМА предполагаемых к использованию земель или частей земельных участков

Объект: Установка таксофона

Местоположение: Пермский край, Уинский район, д. М. Аспа, ул. Дружбы

Разрешенное использование: "Коммунальное обслуживание"

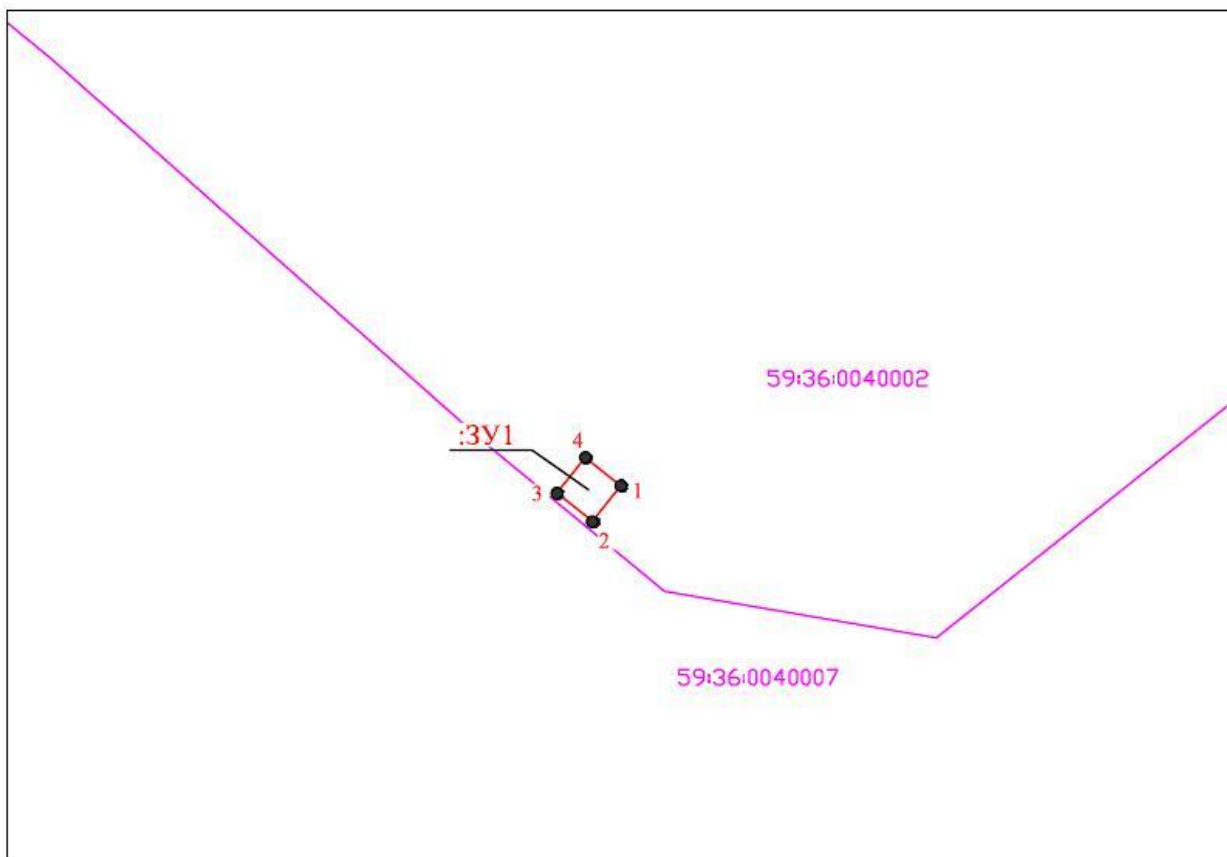
Категория земель: земли населенных пунктов

Обозначение земельного участка: :ЗУ1

Площадь земельного участка: 9 кв.м.




Описание границ смежных землепользователей

от 1 до 1 - муниципальные земли



Масштаб 1:500

УСЛОВНЫЕ ОБОЗНАЧЕНИЯ:

-  - граница земель, предполагаемых к использованию
-  - существующая часть границы земельного участка, сведения о которой достаточны для определения её местоположения на местности
-  - граница контура объекта капитального строительства
- 59:14:0011004 - номер кадастрового квартала
- :82 - номер земельного участка по сведениям ГКН
- :ЗУ1 - обозначение образуемого земельного участка
- 1 - характерная точка границы, сведения о которой позволяют однозначно определить ее положение на местности

Каталог координат

№№ поворотных точек	X	Y
1	390015.18	2234123.40
2	390012.84	2234121.53
3	390014.71	2234119.19
4	390017.06	2234121.06

Система координат МСК-59

Заявитель



А.П. Павлов

Подпись, расшифровка подписи)



Лист согласования к документу № 259-02-20исх-389 от 07.08.2020. В ответ на № 259-02-20вх-228 (04.08.2020)

Инициатор согласования: Леконцева Е.Л. Главный специалист Управления имущественных и земельных отношений администрации Уинского муниципального округа

Согласование инициировано: 07.08.2020 10:28

Краткое содержание: О выдаче разрешения на размещение объектов

ЛИСТ СОГЛАСОВАНИЯ

Тип согласования: **смешанное**

№	ФИО	Срок согласования	Результат согласования	Замечания/Комментарии
Тип согласования: последовательное				
1	Ширяева В.Ю.		Согласовано 07.08.2020 10:50	-
Тип согласования: последовательное				
2	Зелёнкин А.Н.		ЭП Подписано 07.08.2020 10:57	-