



**АДМИНИСТРАЦИЯ
УИНСКОГО МУНИЦИПАЛЬНОГО ОКРУГА
ПЕРМСКОГО КРАЯ**

Ул. Октябрьская, д. 1, с. Уинское,
Пермский край, Уинский район, 617520
Тел. (259) 2 31 62, факс (259) 2 42 99

E-mail: adm_uinsk@mail.ru, КПП 591701001

ОГРН 1205900003605, ИНН 5917005961

18.11.2020 № 259-02-20исх-560

АО «Газпром газораспределение
Пермь»

ул. Петропавловская, д. 43,
г. Пермь,
614000

На № _____ от _____

**Решение о размещении
объектов**

РЕШЕНИЕ

о размещении объектов № 52

Администрация Уинского муниципального округа Пермского края разрешает Акционерному обществу «Газпром газораспределение Пермь» (ИНН 5902183841, ОГРН 1025900512670), почтовый адрес: 614000, г. Пермь, ул. Петропавловская, д. 43.

Размещение объекта «Газопровод давлением до 0,6 Мпа, для размещения которого не требуется разрешения на строительство» (подземный объект)

На землях государственная собственность на которые не разграничена

На срок 1 (один) год

Местоположение: Пермский край, Уинский муниципальный округ, с. Уинское, ул. Куйбышева, к дому № 31, общая площадь 23 кв. м.

Приложение: Схема предполагаемых к использованию земель или части земельного участка на 1 л. в 1 экз.

Глава муниципального округа –
глава администрации Уинского
муниципального округа



А.Н.Зелёнкин



Схема предполагаемых к использованию земель или части земельного участка

Объект: Газопровод давлением до 0,6 Мпа, для размещения которого не требуется разрешения на строительство

Местоположение: расположенных по адресу: Российская Федерация, Пермский край, Уинский район, с. Уинское, ул. Куйбышева, к дому 31

Каталог координат, м

Площадь земель или части земельного участка, кв.м.: 23

Категория земель: земли населенных пунктов

Вид разрешенного использования: -





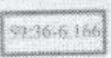


Описание границ смежных землепользователей:

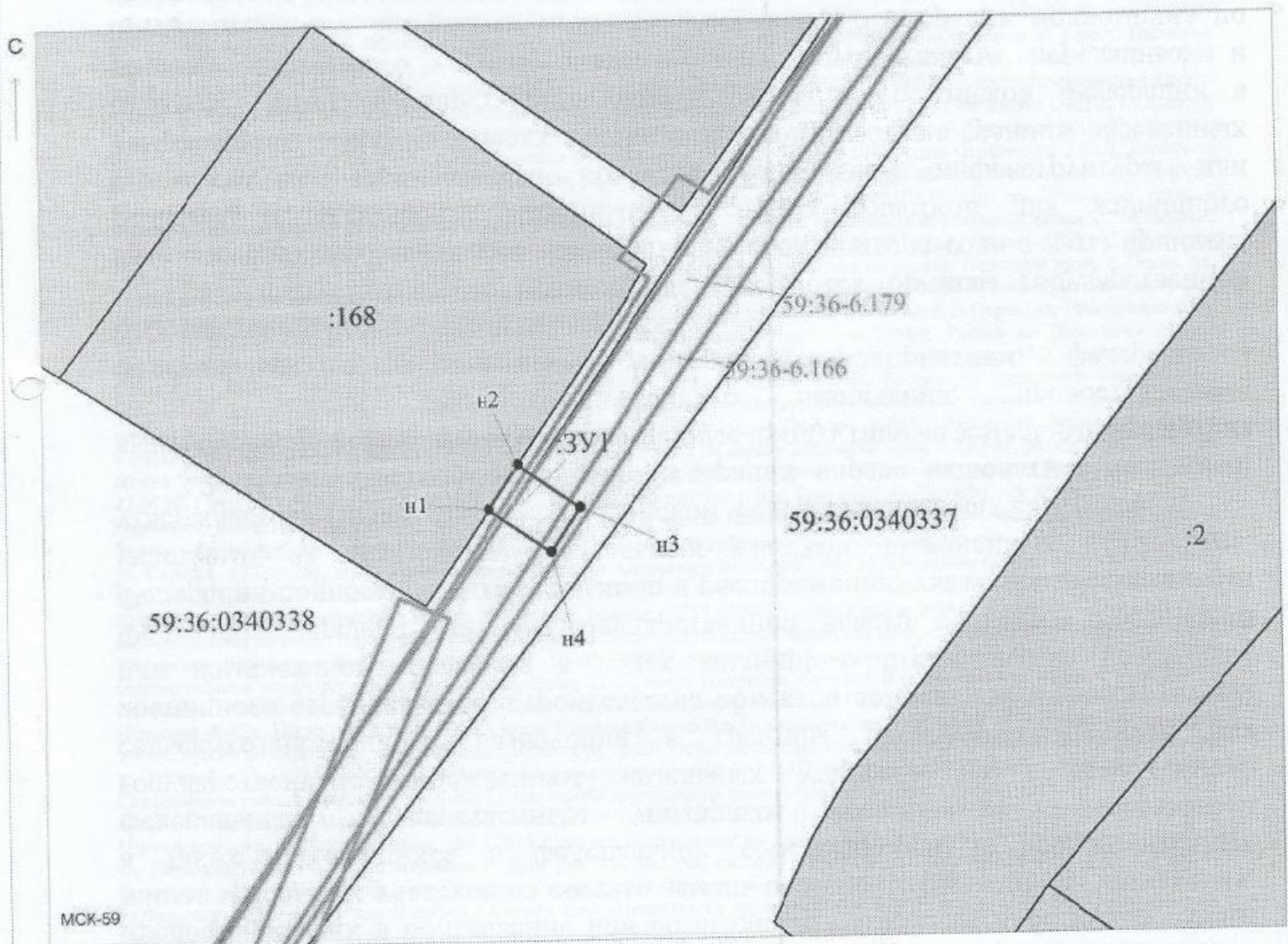
От точки n1 до точки n2 - земельный участок с кадастровым номером 59:36:0340338:168

От точки n2 до точки n1 - земли общего пользования

№ точки границы	X	Y
n1	391974.77	2251699.97
n2	391978.07	2251702.23
n3	391974.86	2251706.94
n4	391971.54	2251704.71
n1	391974.77	2251699.97

Условные обозначения:

-  - предполагаемый участок земель, на которых планируется размещение объекта
-  :168 - границы и номер земельного участка, сведения о которых внесены в ЕГРН
-  :28 - границы и номер объекта капитального строительства, сведения о которых внесены в ЕГРН
-  - граница кадастрового квартала
-  59:36:6.166 - зоны с особыми условиями использования территории, сведения о которых внесены в ЕГРН
-  :3У1 - обозначение запрашиваемого земельного участка
-  n1 - характерная точка границ земель или части земельного участка
- 59:36:0340337 - номер кадастрового квартала



Масштаб 1:500

Заявитель: _____ / Офишкина И. В. (подпись, расшифровка подписи)

Лист согласования к документу № 259-02-20исх-560 от 18.11.2020. В ответ на № 259-02-20вх-351 (16.11.2020)
Инициатор согласования: Осетрова Т.Н. Главный специалист Управления имущественных и земельных
отношений администрации Уинского муниципального округа
Согласование инициировано: 17.11.2020 12:50
Краткое содержание: О выдаче разрешения

ЛИСТ СОГЛАСОВАНИЯ

Тип согласования: **смешанное**

№	ФИО	Срок согласования	Результат согласования	Замечания/Комментарии
Тип согласования: последовательное				
1	Ширяева В.Ю.		Согласовано 17.11.2020 14:43	-
Тип согласования: последовательное				
2	Зелёнкин А.Н.		ЭП Подписано 17.11.2020 17:03	-