



**АДМИНИСТРАЦИЯ  
УИНСКОГО МУНИЦИПАЛЬНОГО ОКРУГА  
ПЕРМСКОГО КРАЯ**

Ул. Октябрьская, д. 1, с. Уинское,  
Пермский край, Уинский район, 617520  
Тел. (259) 2 31 62, факс (259) 2 42 99

E-mail: adm\_uinsk@mail.ru, КПП 591701001

ОГРН 1205900003605, ИНН 5917005961

15.02.2021 № 259-02-20исх-60

На № \_\_\_\_\_ от \_\_\_\_\_

**Решение о размещении  
объектов**

АО «Газпром газораспределение  
Пермь»

ул. Петропавловская, д. 43,  
г. Пермь,  
614000

**РЕШЕНИЕ**

о размещении объектов № 2

Администрация Уинского муниципального округа Пермского края разрешает Акционерному обществу «Газпром газораспределение Пермь» (ИНН 5902183841, ОГРН 1025900512670), почтовый адрес: 614000, г. Пермь, ул. Петропавловская, д. 43.

Размещение объекта «Газопровод давлением до 0,6 Мпа, для размещения которого не требуется разрешения на строительство» (подземный объект)


На землях государственная собственность на которые не разграничена

На срок 1 (один) год

Местоположение: Пермский край, Уинский муниципальный округ, с. Уинское, ул. Тихая, к дому № 27, общая площадь 36 кв. м.

Приложение: Схема предполагаемых к использованию земель или части земельного участка на 1 л. в 1 экз.

Глава муниципального округа –  
глава администрации Уинского  
муниципального округа



А.Н.Зелёнкин





## Схема предполагаемых к использованию земель или части земельного участка

Объект: Газопровод давлением до 0.6 Мпа. для размещения которого не требуется разрешения на строительство

Местоположение: расположенных по адресу: Пермский край, муниципальный округ Уинский, с. Уинское, ул. Тихая, к дому 27

Площадь земель или части земельного участка, кв.м.: 36

Категория земель: земли населенных пунктов

Вид разрешенного использования: -

Описание границ смежных землепользователей:

От точки н1 до точки н2 - земельный участок с кадастровым номером 59:36:0340107:1

От точки н2 до точки н3 - земли общего пользования


От точки н3 до точки н4 - земельный участок с кадастровым номером 59:36:0340106:7

От точки н4 до точки н1 - земли общего пользования


Каталог координат, м

№ точки границы	X	Y
н1	392615.84	2250874.09
н2	392611.89	2250874.81
н3	392610.45	2250865.71
н4	392614.48	2250865.32
н1	392615.84	2250874.09

### Условные обозначения:




- границы и номер земельного участка, сведения о которых внесены в ЕГРН



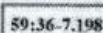
- границы и номер объекта капитального строительства, сведения о которых внесены в ЕГРН



- граница кадастрового квартала



- предполагаемый участок земель, на которых планируется размещение объекта



- зоны с особыми условиями использования территории, сведения о которых внесены в ЕГРН

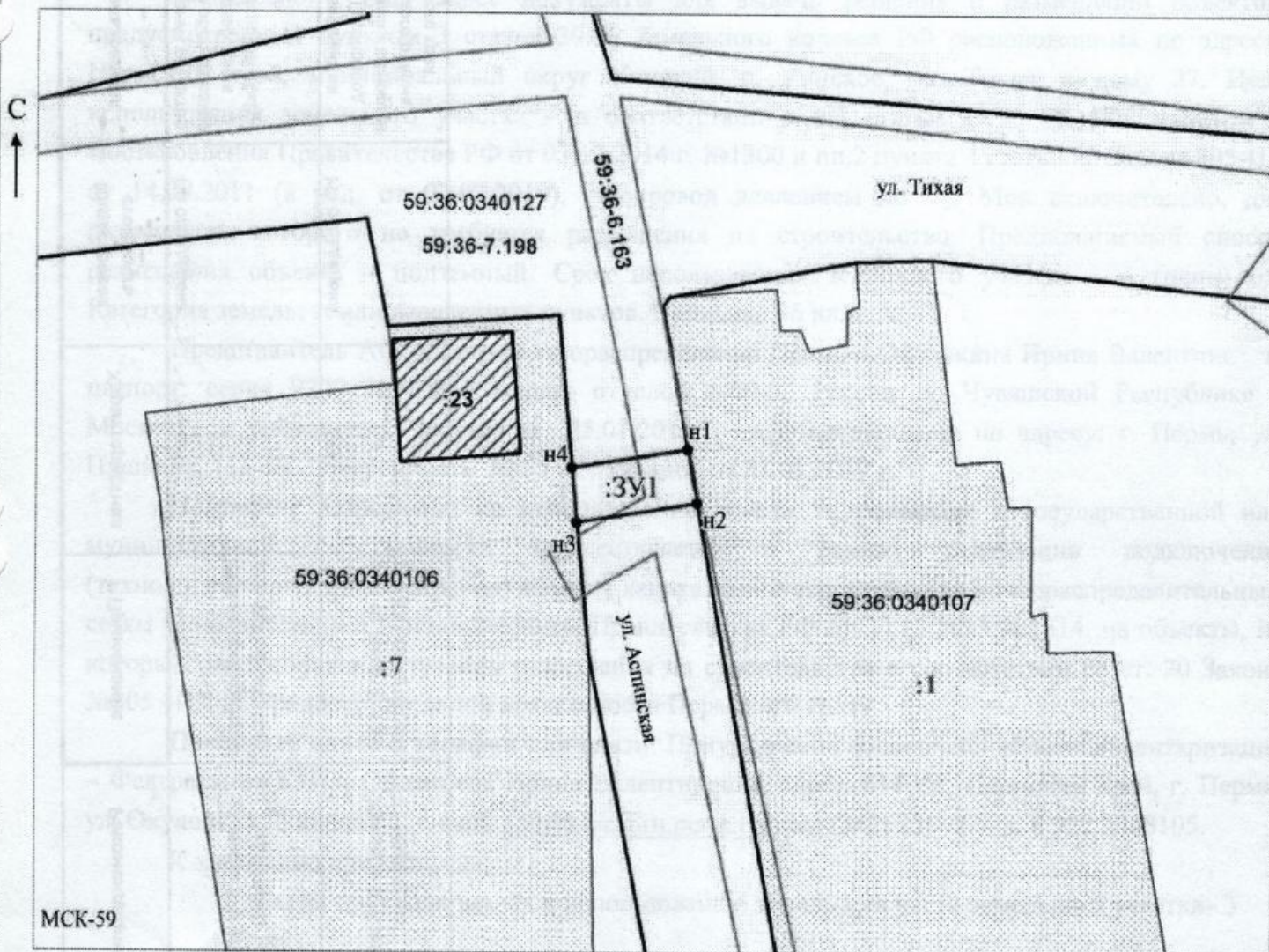
:3У1

- обозначение запрашиваемого земельного участка

● н1

- характерная точка границ земель или части земельного участка

59:36:0340107 - номер кадастрового квартала



МСК-59

Масштаб 1:500

Заявитель: \_\_\_\_\_ / Офишкина И.В.

МП

(подпись, расшифровка подписи)

(для юридических лиц

и индивидуальных предпринимателей)

Лист согласования к документу № 259-02-20исх-60 от 15.02.2021. В ответ на № 259-02-20вх-27 (08.02.2021)  
Инициатор согласования: Осетрова Т.Н. Главный специалист Управления имущественных и земельных  
отношений администрации Уинского муниципального округа  
Согласование инициировано: 15.02.2021 09:10  
Краткое содержание: О выдаче разрешения

**ЛИСТ СОГЛАСОВАНИЯ**

Тип согласования: **смешанное**

№	ФИО	Срок согласования	Результат согласования	Замечания/Комментарии
Тип согласования: <b>последовательное</b>				
1	Ширяева В.Ю.		Согласовано 15.02.2021 09:38	-
Тип согласования: <b>последовательное</b>				
2	Зелёнкин А.Н.		ЭП Подписано 15.02.2021 10:59	-