



**АДМИНИСТРАЦИЯ
УИНСКОГО МУНИЦИПАЛЬНОГО ОКРУГА
ПЕРМСКОГО КРАЯ**

Ул. Октябрьская, д. 1, с. Уинское,
Пермский край, Уинский район, 617520
Тел. (259) 2 31 62, факс (259) 2 42 99

E-mail: adm_uinsk@mail.ru, КПП 591701001

ОГРН 1205900003605, ИНН 5917005961

24.06.2021 № 259-02-20исх-332

На № _____ от _____

**Решение о размещении
объектов**

ООО «Газпром трансгаз
Чайковский»

617760, Пермский край,
г. Чайковский,
Приморский бульвар, 30

РЕШЕНИЕ

о размещении объектов № 29

Администрация Уинского муниципального округа Пермского края разрешает Обществу с ограниченной ответственностью «Газпром трансгаз Чайковский» (ИНН 5920000593, КПП 997250001, ОГРН 1025902030780), почтовый адрес: 617760, Пермский край, г. Чайковский, Приморский бульвар, д. 30.

Размещение объекта Текущий ремонт линейного объекта: «Устранение недопустимых дефектов на участке: «Магистральный газопровод «Ямбург-Елец 1», 1788-1813 км, инв. № 303, Бардымское ЛПУМГ»

На землях государственная собственность на которые не разграничена

На срок с 14 июня 2021 года по 30 декабря 2021 года

Местоположение: Пермский край, Уинский район, д. Ломь, в границах бывшего колхоза «Звезда», кадастровый номер земельного участка, из которого образован участок 59:36:0570001:205, общая площадь 6000 кв.м.

Приложение: Схема предполагаемых к использованию земель или части земельного участка на 3 л. в 1 экз.

Глава муниципального округа –
глава администрации Уинского
муниципального округа



А.Н.Зелёнкин

Схема границ предполагаемых к использованию земель или части земельного участка на кадастровом плане территории с указанием координат характерных точек границ территории

Текущий ремонт линейного объекта: «Устранение недопустимых дефектов на объекте: участке: «Магистральный газопровод "Ямбург-Елец 1"», 1788-1813 км, инв.№ 303, Бардымское ЛПУМГ».

Местоположение/кадастровый №: Пермский край, Уинский район, д. Ломь, в границах бывшего колхоза "Звезда"/ 59:36:0570001:205
(земельного участка, квартала)

Площадь земель или части земельного участка, м²: 6000 м²


Система координат: МСК-59, зона 2

Условный номер земельного участка <u>59:36:0570001:205/чзУ1</u>		
Номер кадастрового квартала: <u>59:36:0570001</u>		
Кадастровый номер ЗУ, из которого образован участок: <u>59:36:0570001:205</u>		
Адрес: <u>Пермский край, Уинский район, д. Ломь, в границах бывшего колхоза "Звезда"</u>		
Разрешенное использование участка: <u>Для сельскохозяйственного производства</u>		
Категория земель: <u>Земли сельскохозяйственного назначения</u>		
Площадь земельного участка <u>6000 м²</u>		
Обозначение характерных точек границ	Координаты, м	
	X	Y
1	2	3
н1	397594.15	2227613.66
н2	397676.07	2227739.32
н3	397642.56	2227761.16
н4	397560.64	2227635.51
н1	397594.15	2227613.66

Представитель
ООО «Газпром трансгаз Чайковский»
действующий на основании доверенности
№23д-0392 от 28.09.2020


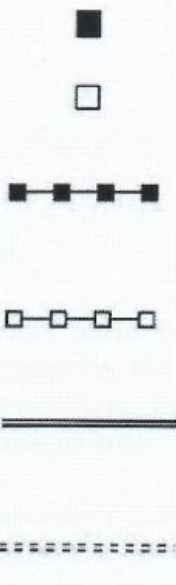








А.В. Сазонов



Масштаб 1:5000

Условные обозначения:

№ п/п	Название условного знака	Изображение	Описание изображения
1	Земельный участок, размеры которого могут быть переданы в масштабе разделов графической части		для изображения применяются условные знаки №3, №4
2	Земельный участок, размеры которого не могут быть переданы в масштабе разделов графической части ¹ : а) земельный участок, имеющийся в ГКН сведения о границе которого достаточны для определения ее положения на местности; б) земельный участок, имеющийся в ГКН сведения о границе которого недостаточны для определения ее положения на местности; в) ранее учтенный земельный участок, представляющий собой единое землепользование с преобладанием обособленных участков, имеющийся в ГКН сведения о границах которых достаточны для определения их положения на местности; г) ранее учтенный земельный участок, представляющий собой единое землепользование с преобладанием условных участков, имеющийся в ГКН сведения о границах которых недостаточны для определения их положения на местности; д) ранее учтенный земельный участок, представляющий собой единое землепользование с преобладанием условных участков, имеющийся в ГКН сведения о границах которых достаточны для определения их положения на местности; е) ранее учтенный земельный участок, представляющий собой единое землепользование с преобладанием условных участков, имеющийся в ГКН сведения о границах которых недостаточны для определения их положения на местности		квадрат черного цвета с длиной стороны 3 мм квадрат с длиной стороны 3 мм, очерченный линией черного цвета, толщиной 0,2 мм квадраты черного цвета с длиной стороны 2 мм, соединенные штрихами черного цвета, толщиной 0,2 мм квадраты с длиной стороны 2 мм, очерченные линией черного цвета, толщиной 0,2 мм, соединенные штрихами черного цвета, толщиной 0,2 мм сплошные параллельные линии толщиной 0,2 мм и расстоянием между ними 1 мм пунктирные параллельные линии с расстоянием между ними 1 мм. Интервал между штрихами – 1 мм, длина штриха – 2 мм, толщина – 0,2 мм
3	Часть границы: а) существующая часть границы, имеющаяся в ГКН сведения о которой достаточны для определения ее местоположения; б) вновь образованная часть границы, сведения о которой достаточны для определения ее местоположения; в) существующая часть границы, имеющаяся в ГКН сведения о которой недостаточны для определения ее местоположения; г) вновь образованная часть границы, сведения о которой недостаточны для определения ее местоположения		сплошная линия черного цвета, толщиной 0,2 мм сплошная линия красного цвета, толщиной 0,2 мм (допускается линия черного цвета, выделенная маркером красного цвета, шириной до 3 мм) пунктирная линия черного цвета, толщиной 0,2 мм, длиной штриха 2 мм и интервалом между штрихами 1 мм пунктирная линия красного цвета, толщиной 0,2 мм, длиной штриха 2 мм и интервалом между штрихами 1 мм (допускается линия черного цвета, выделенная маркером красного цвета, шириной до 3 мм)
4	Характерная точка границы: а) характерная точка границы, сведения о которой не позволяют однозначно определить ее положение на местности б) характерная точка границы, сведения о которой позволяют однозначно определить ее положение на местности		окружность диаметром 1,5 мм круг черного цвета диаметром 1,5 мм
5	Пункт геодезической основы: а) пункт государственной геодезической сети б) пункт опорной межевой сети		равносторонний треугольник со стороной 3,0 мм с точкой внутри квадрат со стороной 2,0 мм с точкой внутри
6	Точка съемочного обоснования		окружность диаметром 1, мм с точкой внутри
7	Направления геодезических построений при создании съемочного обоснования		сплошная линия черного цвета толщиной 0,5 мм
8	Направления геодезических построений при определении координат характерных точек грани земельного участка		сплошная линия черного цвета со стрелкой толщиной 0,2 мм

¹ Для обозначения образуемых земельных участков, размеры которых не могут быть переданы в масштабе разделов графической части, применяются условные знаки №2 (а, б), выполненные красным цветом (допускается знак, выполненный черным цветом, выделенный маркером красного цвета)