



**АДМИНИСТРАЦИЯ  
УИНСКОГО МУНИЦИПАЛЬНОГО ОКРУГА  
ПЕРМСКОГО КРАЯ**

Ул. Октябрьская, д. 1, с. Уинское,  
Пермский край, Уинский район, 617520  
Тел. (259) 2 31 62, факс (259) 2 42 99

E-mail: adm\_uinsk@mail.ru, КПП 591701001

ОГРН 1205900003605, ИНН 5917005961

02.07.2021 № 259-02-20исх-341

На № \_\_\_\_\_ от \_\_\_\_\_

**Решение о размещении  
объектов**

АО «Газпром газораспределение  
Пермь»

ул. Петропавловская, д. 43,  
г. Пермь,  
614000

**РЕШЕНИЕ**

о размещении объектов № 30

Администрация Уинского муниципального округа Пермского края разрешает Акционерному обществу «Газпром газораспределение Пермь» (ИНН 5902183841, ОГРН 1025900512670), почтовый адрес: 614000, г. Пермь, ул. Петропавловская, д. 43.

Размещение объекта «Газопровод давлением до 0,6 Мпа, для размещения которого не требуется разрешения на строительство» (подземный объект)

На землях государственная собственность на которые не разграничена

На срок 1 (один) год

Местоположение: Пермский край, Уинский муниципальный округ, с. Уинское, ул. Свободы, к дому № 14а, общая площадь 167 кв. м.

Приложение: Схема предполагаемых к использованию земель или части земельного участка на 1 л. в 1 экз.

Глава муниципального округа –  
глава администрации Уинского  
муниципального округа



А.Н.Зелёнкин



# Схема предполагаемых к использованию земель или части земельного участка

Объект: Газопровод давлением до 0,6 Мпа, для размещения которого не требуется разрешения на строительство

Местоположение: расположенных по адресу: Пермский край, Уинский муниципальный район, с. Уинское, ул. Свободы, к дому 14а

Каталог координат, м

Площадь земель или части земельного участка, кв.м.: 167

Категория земель: земли населенных пунктов

Вид разрешенного использования: -

Описание границ смежных землепользователей:

От точки н1 до точки н2 - земельный участок с кадастровым номером 59:36:0340323:8

От точки н2 до точки н1 - земли общего пользования

От точки н5 до точки н6 - земельный участок с кадастровым номером 59:36:0340323:8

От точки н6 до точки н8 - земли общего пользования

От точки н8 до точки н10 - земельный участок с кадастровым номером 59:36:0340323:65




От точки н10 до точки н12 - земли общего пользования


От точки н12 до точки н14 - земельный участок с кадастровым номером 59:36:0340323:5

От точки н14 до точки н5 - земли общего пользования

№ точки границы	X	Y
н1	391969.18	2252069.06
н2	391965.94	2252066.53
н3	391971.73	2252062.00
н4	391974.21	2252065.14
н5	391956.53	2252074.00
н6	391959.87	2252076.45
н7	391958.63	2252077.44
н8	391964.91	2252089.70
н9	391963.55	2252091.00
н10	391963.62	2252091.07
н11	391946.62	2252099.71
н12	391945.96	2252098.59
н13	391946.98	2252097.37
н14	391945.35	2252095.94
н15	391959.73	2252088.53
н16	391953.52	2252076.37
н1	391969.18	2252069.06

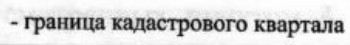
### Условные обозначения:

-  - предполагаемый участок земель, на которых планируется размещение объекта
-  - границы и номер земельного участка, сведения о которых внесены в ЕГРН
-  - границы и номер объекта капитального строительства, сведения о которых внесены в ЕГРН

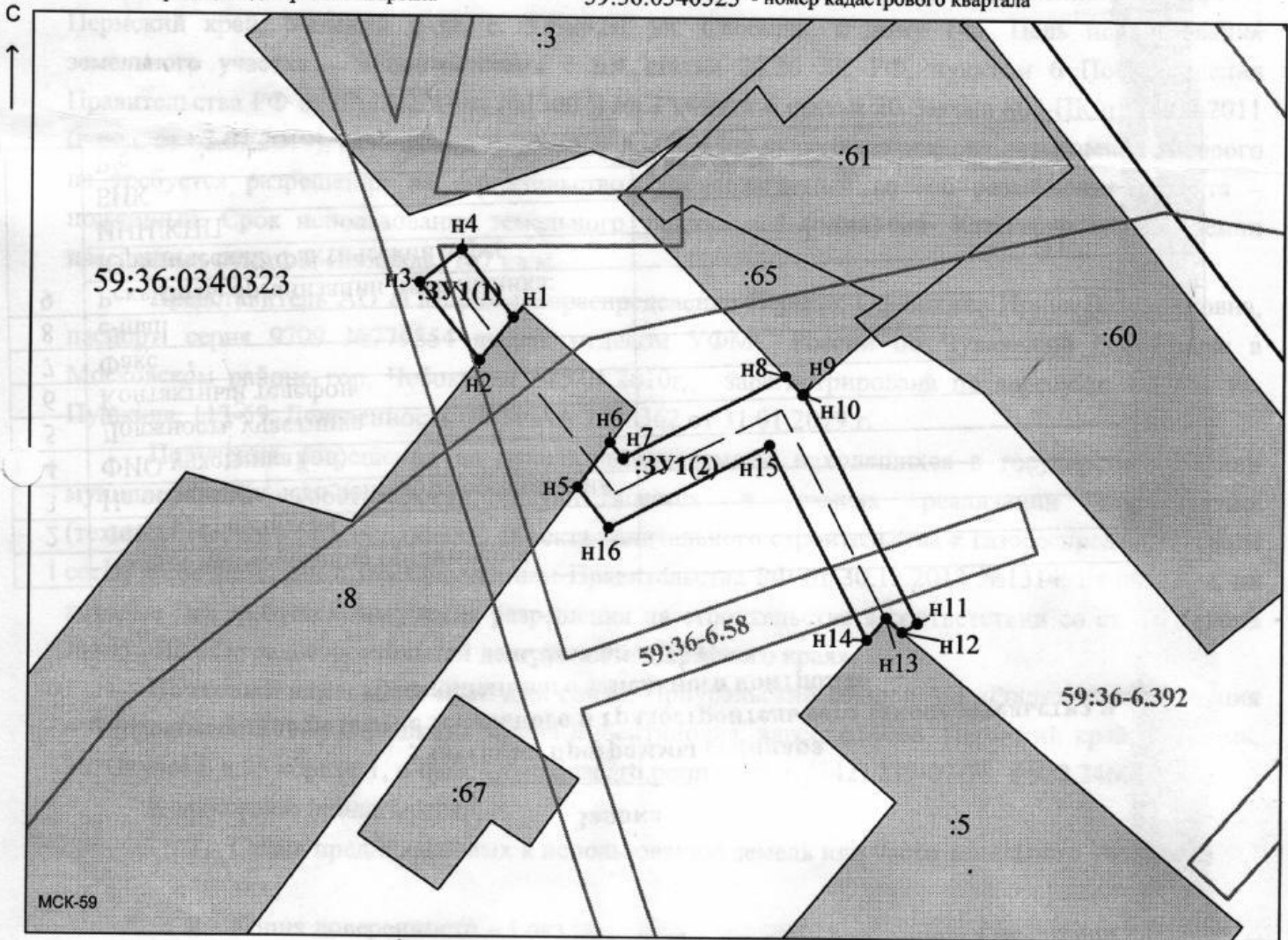
 - зоны с особыми условиями использования территории, сведения о которых внесены в ЕГРН

 - обозначение запрашиваемого земельного участка

 - характерная точка границ земель или части земельного участка

 - граница кадастрового квартала

59:36:0340323 - номер кадастрового квартала



Масштаб 1:500

Заявитель: Офишкина И. В.

МП (подпись, расшифровка подписи)