

Схема расположения границ публичного сервитута







Объект: Строительство ВЛИ-0,4 кВ и установка ИСУЭ на ГБП от ТП №9214, Уинский район, в границах бывшего колхоза им. "Ленина" (Максимов В.С.)
 Местоположение: край Пермский, р-н Уинский, с. Чесноковка
 Площадь земель или части земельного участка, кв.м.: 7294
 Категория Земли сельскохозяйственного назначения
 Вид разрешенного использования: —



Масштаб 1:4 000

Каталог координат (Система координат МСК-59, 2 зона)				
Обозначение характерных точек границ	Координаты		Метод определения координат и средняя квадратическая погрешность положения	Площадь, кв.м
	X	Y		
1	398519.59	2249279.14	Метод спутниковых геодезических измерений (определений) 0,1	7294
2	398523.64	2249263.66		
3	398964.71	2249378.94		
4	398960.66	2249394.42		
1	398519.59	2249279.14		

Условные обозначения

-  — граница сервитута
-  — номер кадастрового квартала
-  — номер земельного участка в кадастровом квартале
-  — граница существующих земельных участков
-  — граница кадастрового квартала
-  — проектное местоположение инженерного сооружения