



Администрация Уинского муниципального  
округа Пермского края

**УПРАВЛЕНИЕ  
ИМУЩЕСТВЕННЫХ И  
ЗЕМЕЛЬНЫХ ОТНОШЕНИЙ**

ул. Коммунистическая, 2, с. Уинское,  
Пермский край, Уинский район, 617520 тел.  
(34259) 2-38-06, 2-33-89

ОКПО 73896576, ОГРН 1205900005266  
ИНН 5917006034, КПП 591701001

ООО «ЛУКОЙЛ - ПЕРМЬ»

ул. Ленина, д. 62,  
г. Пермь,  
614990

От 11.07.2022 № 259-01-10-№831

На \_\_\_\_\_ от \_\_\_\_\_

**Решение о размещении объектов**

**РЕШЕНИЕ**

о размещении объектов № 26

Управление имущественных и земельных отношений администрации Уинского муниципального округа Пермского края разрешает Обществу с ограниченной ответственностью «ЛУКОЙЛ-ПЕРМЬ» (ИНН 5902201970, КПП 997150001, ОГРН 1035900103997), почтовый адрес: 614990, г. Пермь, ул. Ленина, д. 62.

Цель использования: «Объекты, предназначенные для обеспечения пользования недрами, для которых не требуется разрешения на строительство», «Проезды, в том числе вдольтрассовые, и подъездные дороги, для размещения которых не требуется разрешения на строительство» способ размещения (наземный объект)

Размещение объекта: «Инженерное обеспечение на поисково – разведочную скважину № 274 Забродовской площади»


На землях: государственная собственность на которые не разграничена

На срок январь 2026 год (лицензии на право пользования недрами ПЕМ № 12500 НР)

Местоположение: Пермский край, Уинский муниципальный округ, в кадастровом квартале 59:36:0850001, общая площадь 6915 кв.м.

Приложение: Схема предполагаемых к использованию земель или части земельного участка на 1 л. в 1 экз.

Начальник управления  
имущественных и земельных  
отношений



Ю.В. Зацепурин



## СХЕМА РАСПОЛОЖЕНИЯ ЗЕМЕЛЬНОГО УЧАСТКА НА КАДАСТРОВОМ ПЛАНЕ ТЕРРИТОРИИ

Объект: «Инженерное обеспечение на поисково-разведочную скважину №274 Забродовской площади»

Местоположение: Пермский край, Уинский муниципальный округ

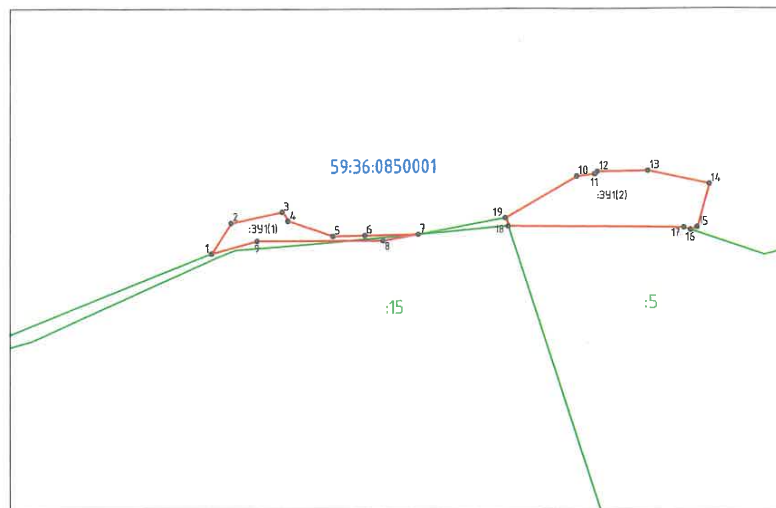
Площадь земель или части земельного участка: 6915 кв.м.

Категория земель: Земли сельскохозяйственного назначения

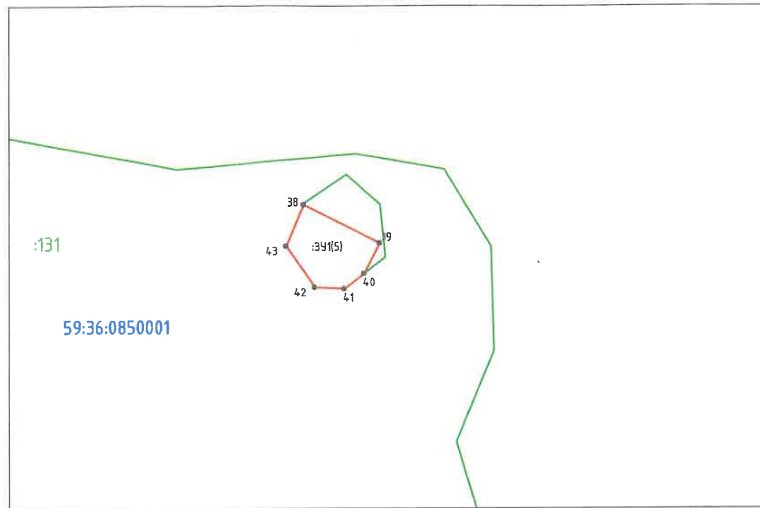
Вид разрешенного использования: Под объект: «Инженерное обеспечение на поисково-разведочную скважину №274 Забродовской площади»

### Каталог координат (МСК-59)

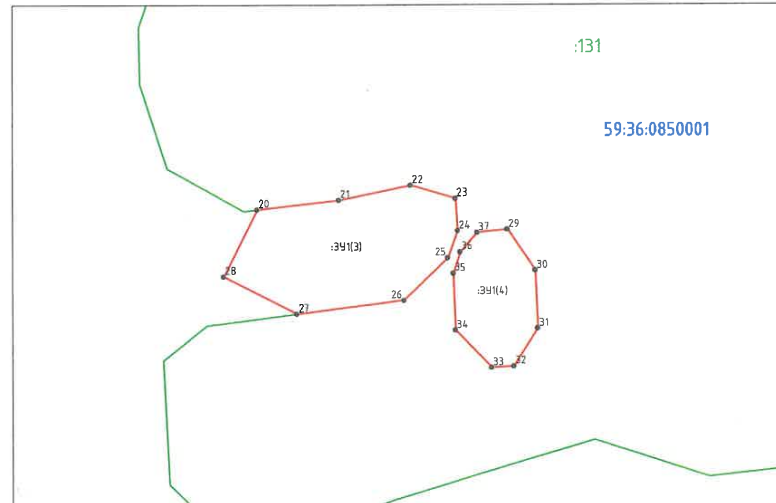
Обозначение характерных точек границ	Координаты, м	
	X	Y
1	2	3
	:ЗУ1(1)	
1	389939.31	2249214.90
2	389951.04	2249222.53
3	389955.32	2249242.45
4	389951.86	2249244.62
5	389945.96	2249262.04
6	389946.2	2249274.38
7	389946.64	2249294.88
8	389944.15	2249281.42
9	389944.15	2249232.62
1	389939.31	2249214.90
	:ЗУ1(2)	
10	389968.79	2249355.55
11	389969.57	2249362.44
12	389970.53	2249363.38
13	389970.83	2249382.91
14	389965.74	2249406.54
15	389949.15	2249401.89
16	389948.12	2249399.33
17	389948.97	2249396.78
18	389949.65	2249329.51
19	389952.87	2249328.48
10	389968.79	2249355.55
	:ЗУ1(3)	
20	390316.88	2249436.67
21	390320.50	2249468.35
22	390326.22	2249496.06
23	390321.08	2249513.28
24	390308.66	2249514.13
25	390298.25	2249510.36
26	390281.95	2249493.55
27	390276.71	2249452.18
28	390291.12	2249423.66
20	390316.88	2249436.67
	:ЗУ1(4)	
29	390309.18	2249533.23
30	390293.36	2249543.85
31	390271.07	2249544.77
32	390256.40	2249535.64
33	390255.96	2249527.19
34	390270.34	2249513.25
35	390292.25	2249512.45
36	390300.47	2249515.09
37	390307.94	2249521.70
29	390309.18	2249533.23
	:ЗУ1(5)	
38	390394.27	2249663.04
39	390379.46	2249692.35
40	390367.79	2249686.45
41	390361.89	2249678.80
42	390362.45	2249667.33
43	390378.28	2249656.40
38	390394.27	2249663.04



М 1:2000



М 1:2000



М 1:2000

### Описание границ смежных землепользователей:

от точки 1 до точки 7 – земли Администрации Уинского муниципального округа  
 от точки 7 до точки 1 – земли ООО «ЛУКОЙЛ-ПЕРМЬ»  
 от точки 10 до точки 16 – земли Администрации Уинского муниципального округа  
 от точки 16 до точки 18 – земли Администрации Уинского муниципального округа  
 от точки 18 до точки 19 – земли ООО «ЛУКОЙЛ-ПЕРМЬ»  
 от точки 19 до точки 10 – земли Администрации Уинского муниципального округа  
 от точки 20 до точки 27 – земли Шакиров Н.Н., Шилов А.А.  
 от точки 27 до точки 20 – земли Администрации Уинского муниципального округа  
 от точки 29 до точки 29 – земли Шакиров Н.Н., Шилов А.А.  
 от точки 38 до точки 40 – земли Администрации Уинского муниципального округа  
 от точки 40 до точки 38 – земли Шакиров Н.Н., Шилов А.А.

#### Условные обозначения:

- граница земельного участка, испрашиваемого на период строительства
- :294 - кадастровый номер земельного участка
- 59:40:1830103 - номер кадастрового квартала
- граница зоны с особыми условиями использования территории
- граница кадастрового квартала
- граница земельного участка, внесенная в ЕГРН



Маганов А.Р.

(подпись, расшифровка подписи)

Верно

*Карим* **КАРИМОВА Н.В.**