



Администрация Уинского муниципального
округа Пермского края

**УПРАВЛЕНИЕ
ИМУЩЕСТВЕННЫХ И
ЗЕМЕЛЬНЫХ ОТНОШЕНИЙ**
ул. Коммунистическая, 2, с. Уинское,
Пермский край, Уинский район, 617520
тел. (34259) 2-38-06, 2-33-89

ОКПО 73896576, ОГРН 1205900005266
ИНН 5917006034, КПП 591701001

От 13.07.2022 № 259-01-10-№840

На _____ от _____

Муниципальное казенное
учреждение «Управление по
строительству, ЖКХ и
содержанию дорог Уинского
муниципального округа»

ул. Коммунистическая, д. 1,
с. Уинское,
617520

Решение о размещении объектов

РЕШЕНИЕ

о размещении объектов № 28

Управление имущественных и земельных отношений администрации Уинского муниципального округа Пермского края разрешает Муниципальному казенному учреждению «Управление по строительству, ЖКХ и содержанию дорог Уинского муниципального округа» (ИНН 5951043340, ОГРН 1075951000025), почтовый адрес: 617520, с. Уинское, ул. Коммунистическая, д. 1.

Размещение объекта «Нефтепроводы и нефтепродуктопроводы диаметром DN 300 и менее, газопроводы и иные трубопроводы давлением до 1,2 Мпа, для размещения которых не требуется разрешения на строительство» (подземный объект)

На землях государственная собственность на которые не разграничена

На срок 1 (один) год

Местоположение: юго-восточнее участка 59:36:0000000:2092, Пермский край, Уинский р-н, с. Нижний Сып, ул. Коммунистическая, площадь 33,87 кв. м.

Приложение: Схема предполагаемых к использованию земель или части земельного участка на 2 л. в 1 экз.

Начальник управления
имущественных и земельных
отношений



Ю.В. Зацепурин



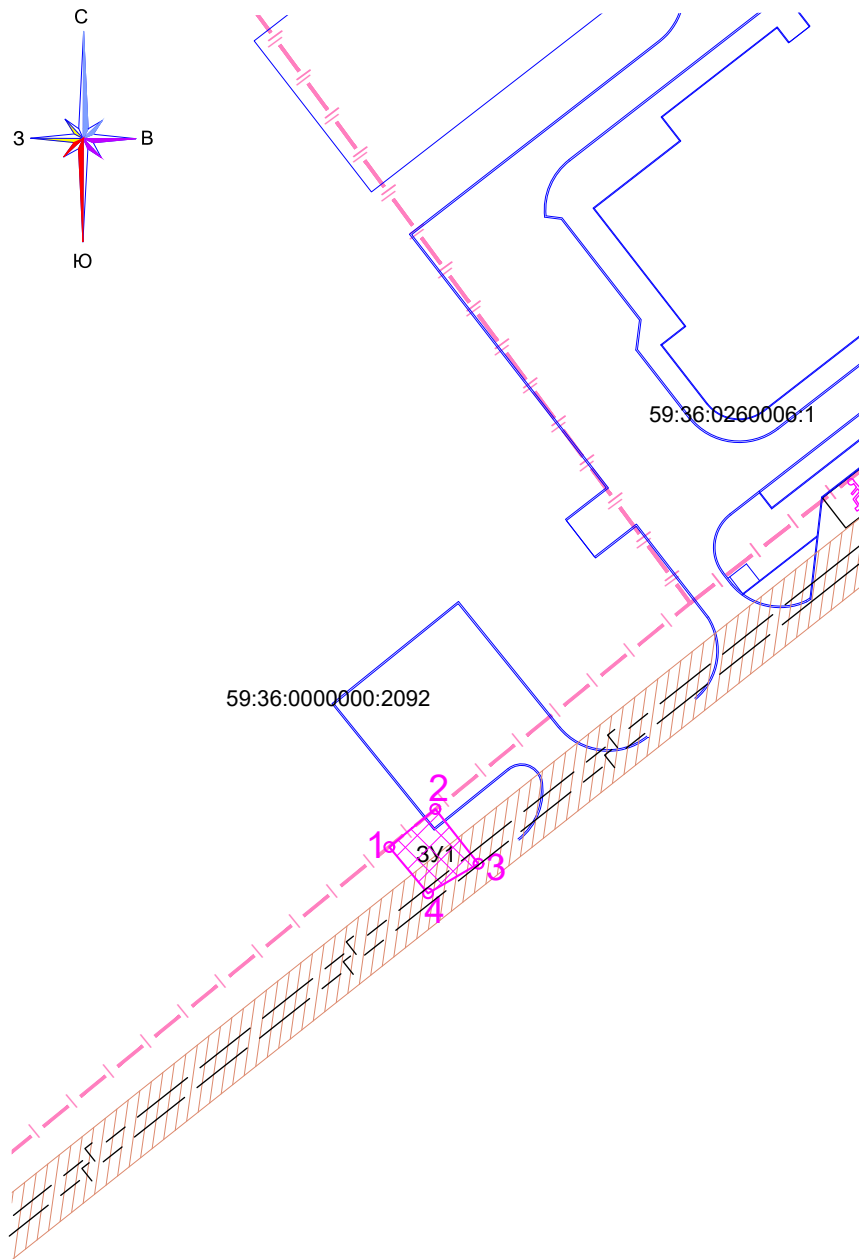


Схема предполагаемых к использованию земель и части земельного участка

Объект: <<Нефтепроводы и нефтепродуктопроводы диаметром DN 300 и менее, газопроводы и иные трубопроводы давлением до 1,2 Мпа, для размещения которых не требуется разрешения на строительство.>>;

Местоположение: юго-восточнее участка 59:36:0000000:2092, Пермский край, Уинский р-н, с. Нижний Сып, ул. Коммунистическая.

Площадь земель или части земельного участка: 33.87 кв.м.

Категория земель: Земли поселений (земли населенных пунктов)

Вид разрешенного использования: Нефтепроводы и нефтепродуктопроводы диаметром DN 300 и менее, газопроводы и иные трубопроводы давлением до 1,2 Мпа, для размещения которых не требуется разрешения на строительство.

МСК-59 (Зона 2)

Условный номер земельного участка -		
Площадь земельного участка ЗУ1-33.87 м2.		
Обозначение характерных точек границ	Координаты, м	
	Номер	У
1	401676.3971	2251152.7423
2	401679.9309	2251157.111
3	401674.795	2251161.1576
4	401672.0126	2251156.4127

Описание границ смежных землепользователей от точки 1-2-земли 59:36:0000000:2092, Пермский край, Уинский р-н, с. Нижний Сып, ул. Коммунистическая.

Условные обозначения:

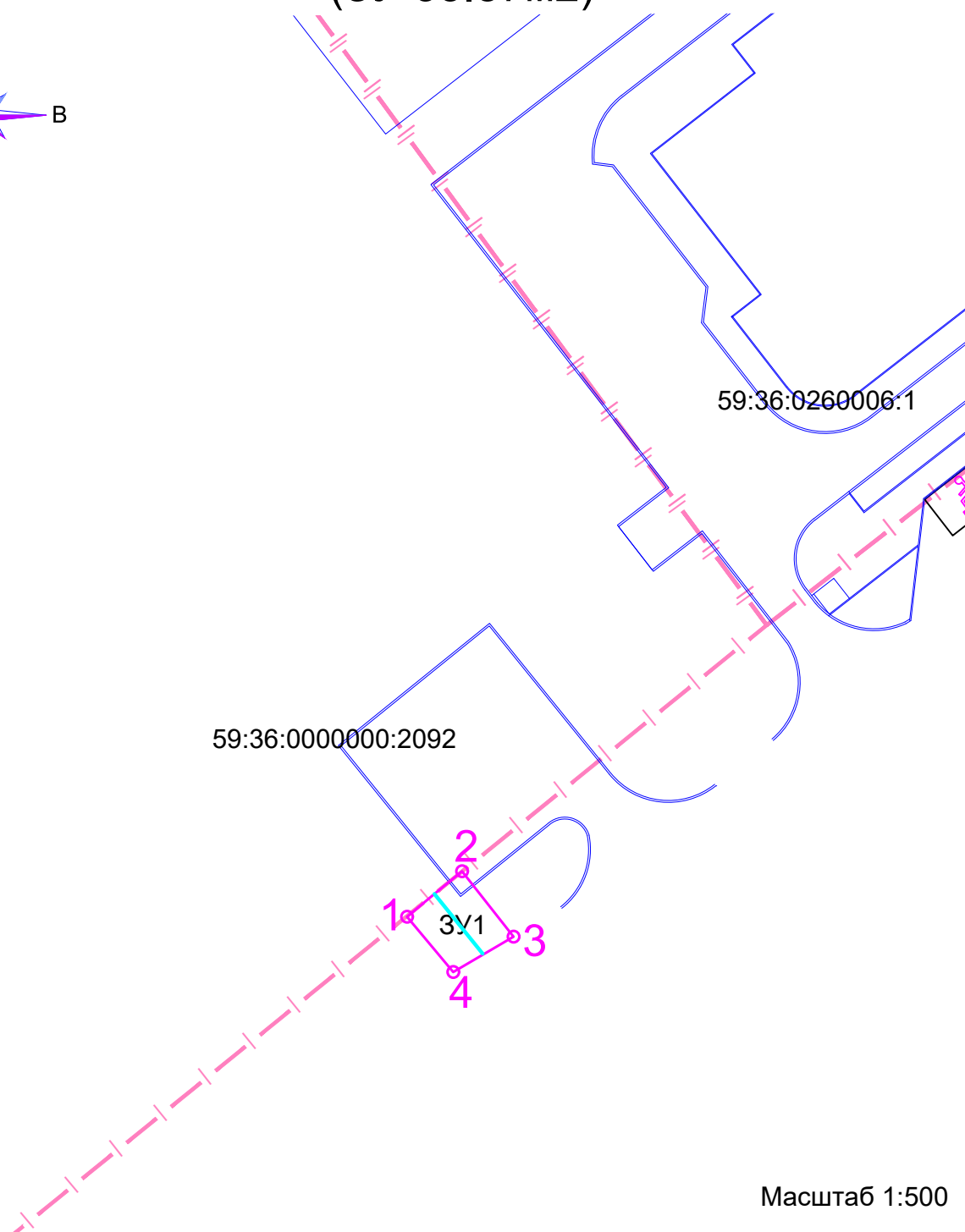
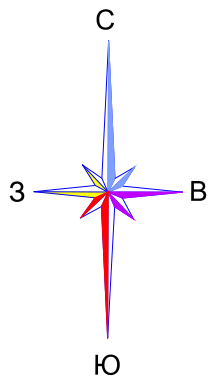
- -Вновь образованная часть границы;
- - - -Граница земельных участков 59:36:0000000:2092, 59:36:0260006:1;
- 2
- ЗУ1
- 59:36:0000000
- 2092
- XXXX -Образованная часть прокладки сети газопровода.
- // -Охранная зона газа низкого давления 2м

Масштаб 1:500

Согласовано	
Изм. № подл.	Подп. и дата
Взам. инв. №	





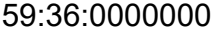


Заявитель

Схема расположения инженерной сети газопровода (ЗУ-33.87м2)



Масштаб 1:500

Условные обозначения:

-  -Вновь образованная часть границы;
-  -Граница земельных участков 59:36:0000000:2092, 59:36:0260006:1;
-  2 -Надписи номеров вновь образованных характерных точек;
-  3У1 -Номер образуемого земельного участка;
-  59:36:0000000 -Номер кадастрового квартала;
-  2092 -Кадастровый номер земельного участка;
-  -Образованная часть прокладки сети газопровода.

Согласовано

Взам. инв. №

Подп. и дата

Инв. № подл.