



Администрация Уинского муниципального
округа Пермского края

**УПРАВЛЕНИЕ
ИМУЩЕСТВЕННЫХ И
ЗЕМЕЛЬНЫХ ОТНОШЕНИЙ**
ул. Коммунистическая, 2, с. Уинское,
Пермский край, Уинский район, 617520
тел. (34259) 2-38-06, 2-33-89

ОКПО 73896576, ОГРН 1205900005266
ИНН 5917006034, КПП 591701001

От 13.07.2022 № 259-01-10-№841

На _____ от _____

Муниципальное казенное
учреждение «Управление по
строительству, ЖКХ и
содержанию дорог Уинского
муниципального округа»

ул. Коммунистическая, д. 1,
с. Уинское,
617520

Решение о размещении объектов

РЕШЕНИЕ о размещении объектов № 29

Управление имущественных и земельных отношений администрации Уинского муниципального округа Пермского края разрешает Муниципальному казенному учреждению «Управление по строительству, ЖКХ и содержанию дорог Уинского муниципального округа» (ИНН 5951043340, ОГРН 1075951000025), почтовый адрес: 617520, с. Уинское, ул. Коммунистическая, д. 1.

Размещение объекта «Водопроводы и водоводы всех видов, для размещения которых не требуется разрешения на строительство» (подземный объект)

На землях государственная собственность на которые не разграничена _____

На срок 1 (один) год

Местоположение: между участками 59:36:0260006:1, Пермский край, Уинский район, с. Нижний Сып, ул. Коммунистическая и 59:36:0260005:6, Пермский край, Уинский р-н, с. Нижний Сып, ул. Коммунистическая, дом 61, площадь 56,22 кв. м.

Приложение: Схема предполагаемых к использованию земель или части земельного участка на 2 л. в 1 экз.

Начальник управления
имущественных и земельных
отношений



Ю.В. Зацепурин



Схема предполагаемых к использованию земель и части земельного участка

Объект: <<Водопроводы и водоводы всех видов, для размещения которых не требуется разрешения на строительство.>>;

Местоположение: между участками 59:36:0260006:1, Пермский край, Уинский район, с. Нижний Сып, ул. Коммунистическая и 59:36:0260005:6, Пермский край, Уинский р-н, с. Нижний Сып, ул. Коммунистическая, дом 61.

Площадь земель или части земельного участка: 56.22 кв.м.

Категория земель: Земли поселений (земли населенных пунктов)








Вид разрешенного использования: Водопроводы и водоводы всех видов, для размещения которых не требуется разрешения на строительство.

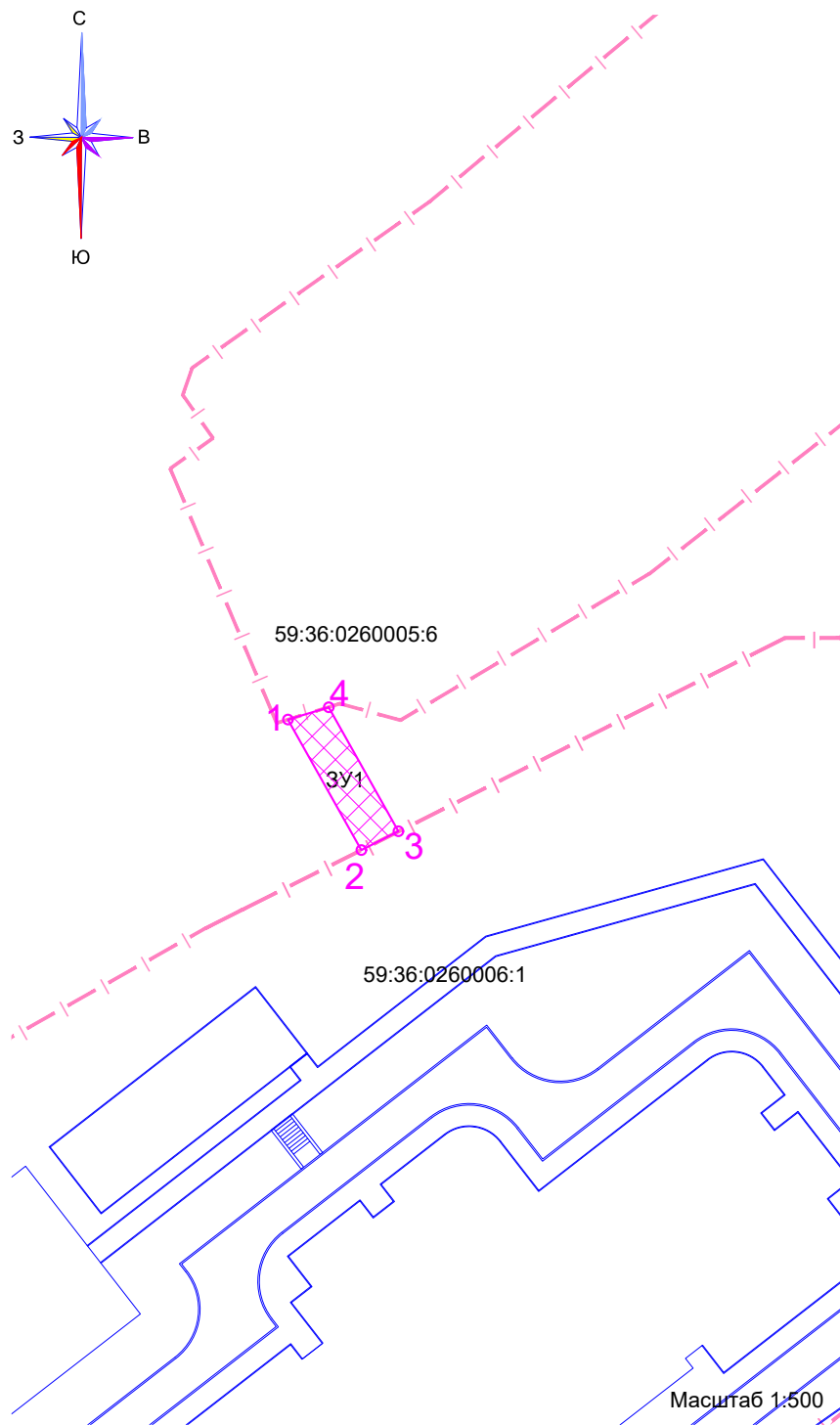
МСК-59 (Зона 2)

Условный номер земельного участка -		
Площадь земельного участка ЗУ1-56.22 м2.		
Обозначение характерных точек границ	Координаты, м	
Номер	X	Y
1	401813.5794	2251188.9846
2	401801.0118	2251196.0499
3	401802.8271	2251199.6182
4	401814.7716	2251192.9009

Описание границ смежных землепользователей
от точки 1-4-земли 59:36:0260005:6, Пермский край, Уинский р-н, с. Нижний Сып, ул. Коммунистическая, дом 61;
от точки 2-3-земли 59:36:0260006:1, Пермский край, Уинский район, с. Нижний Сып, ул. Коммунистическая.

Условные обозначения:

-  -Вновь образованная часть границы;
-  -Граница земельных участков 59:36:0260005:6, 59:36:0260006:1;
-  -Надписи номеров вновь образованных характерных точек;
-  -Номер образуемого земельного участка;
-  -Номер кадастрового квартала;
-  -Кадастровый номер земельного участка;
-  -Образованная часть прокладки сети водоснабжения.

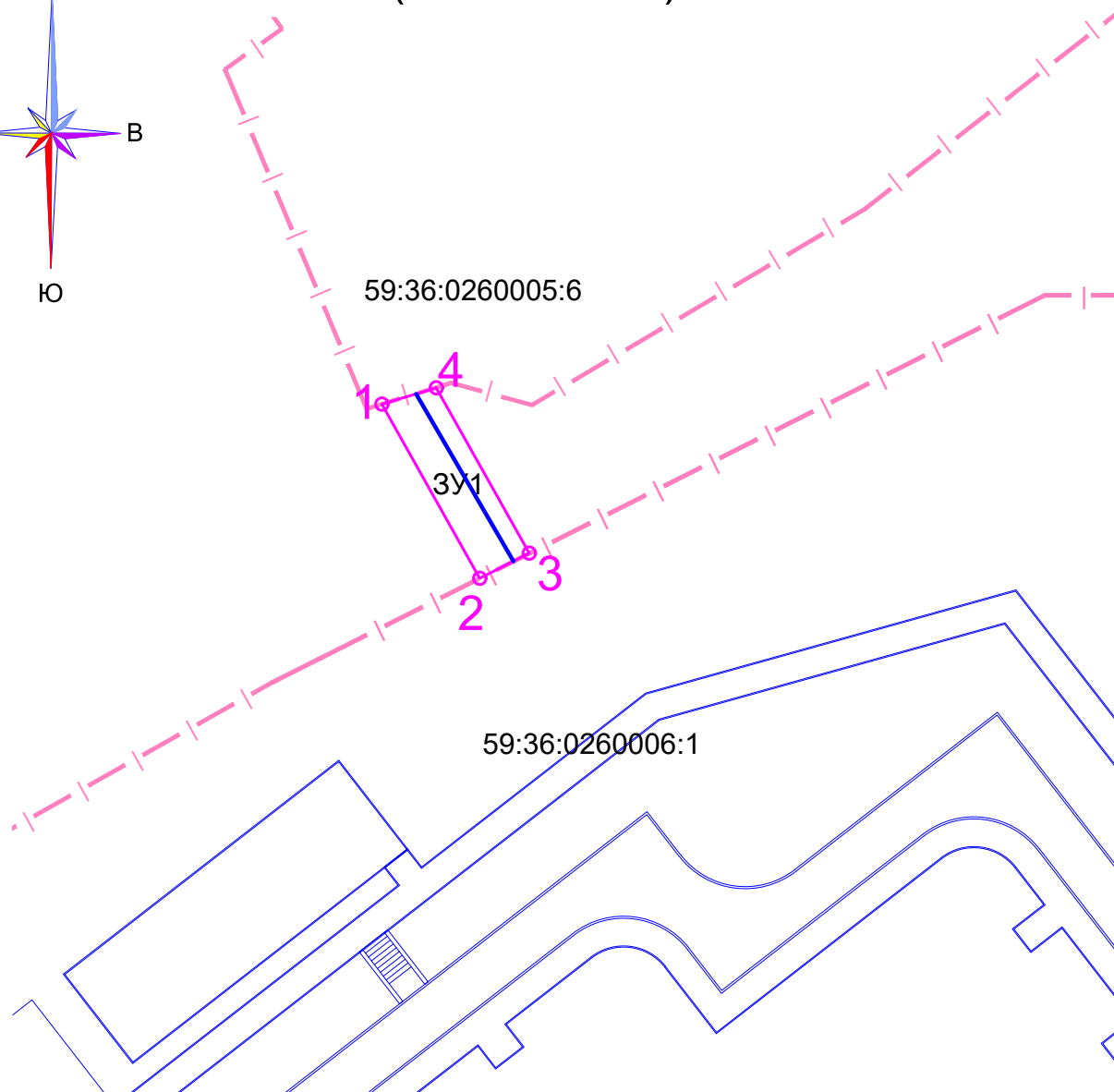
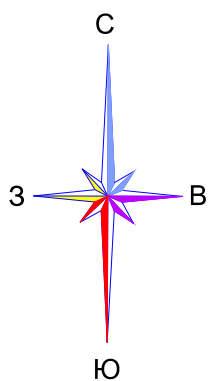


Масштаб 1:500

Заявитель








Создано	
Внесено	
Проверено	
Исполнено	
Изм. № подл.	
Подп. и дата	
Взам. инб. №	

Схема расположения инженерной сети водоснабжения (ЗУ-56.22м2)



Масштаб 1:500

Условные обозначения:

-  -Вновь образованная часть границы;
-  -Граница земельных участков 59:36:0260005:6, 59:36:0260006:1;
-  -Надписи номеров вновь образованных характерных точек;
-  -Номер образуемого земельного участка;
-  -Номер кадастрового квартала;
-  -Кадастровый номер земельного участка;
-  -Образованная часть прокладки сети водоснабжения.

Согласовано

Взам. инв. №

Подп. и дата

Инв. № подл.