



Администрация Уинского муниципального  
округа Пермского края

**УПРАВЛЕНИЕ  
ИМУЩЕСТВЕННЫХ И  
ЗЕМЕЛЬНЫХ ОТНОШЕНИЙ**  
ул. Коммунистическая, 2, с. Уинское,  
Пермский край, Уинский район, 617520  
тел. (34259) 2-38-06, 2-33-89

ОКПО 73896576, ОГРН 1205900005266  
ИНН 5917006034, КПП 591701001

От 13.07.2022 № 259-01-10-№842

На \_\_\_\_\_ от \_\_\_\_\_

Муниципальное казенное  
учреждение «Управление по  
строительству, ЖКХ и  
содержанию дорог Уинского  
муниципального округа»

ул. Коммунистическая, д. 1,  
с. Уинское,  
617520

## Решение о размещении объектов

## РЕШЕНИЕ

о размещении объектов № 30

Управление имущественных и земельных отношений администрации Уинского муниципального округа Пермского края разрешает Муниципальному казенному учреждению «Управление по строительству, ЖКХ и содержанию дорог Уинского муниципального округа» (ИНН 5951043340, ОГРН 1075951000025), почтовый адрес: 617520, с. Уинское, ул. Коммунистическая, д. 1.

Размещение объекта «Линии электропередачи классом напряжения до 35кВ, а также связанные с ним трансформаторные подстанции, распределительные пункты и иное преждназначенное для осуществления передачи электрической энергии оборудование, для размещения которых не требуется разрешения на строительство» (надземный объект)

На землях государственная собственность на которые не разграничена

На срок 1 (один) год

Местоположение: между участками 59:36:0260006:1, Пермский край, Уинский район, с. Нижний Сып, ул. Коммунистическая и 59:36:0260005:6, Пермский край, Уинский р-н, с. Нижний Сып, ул. Коммунистическая, дом 61, площадь 56,22 кв. м.

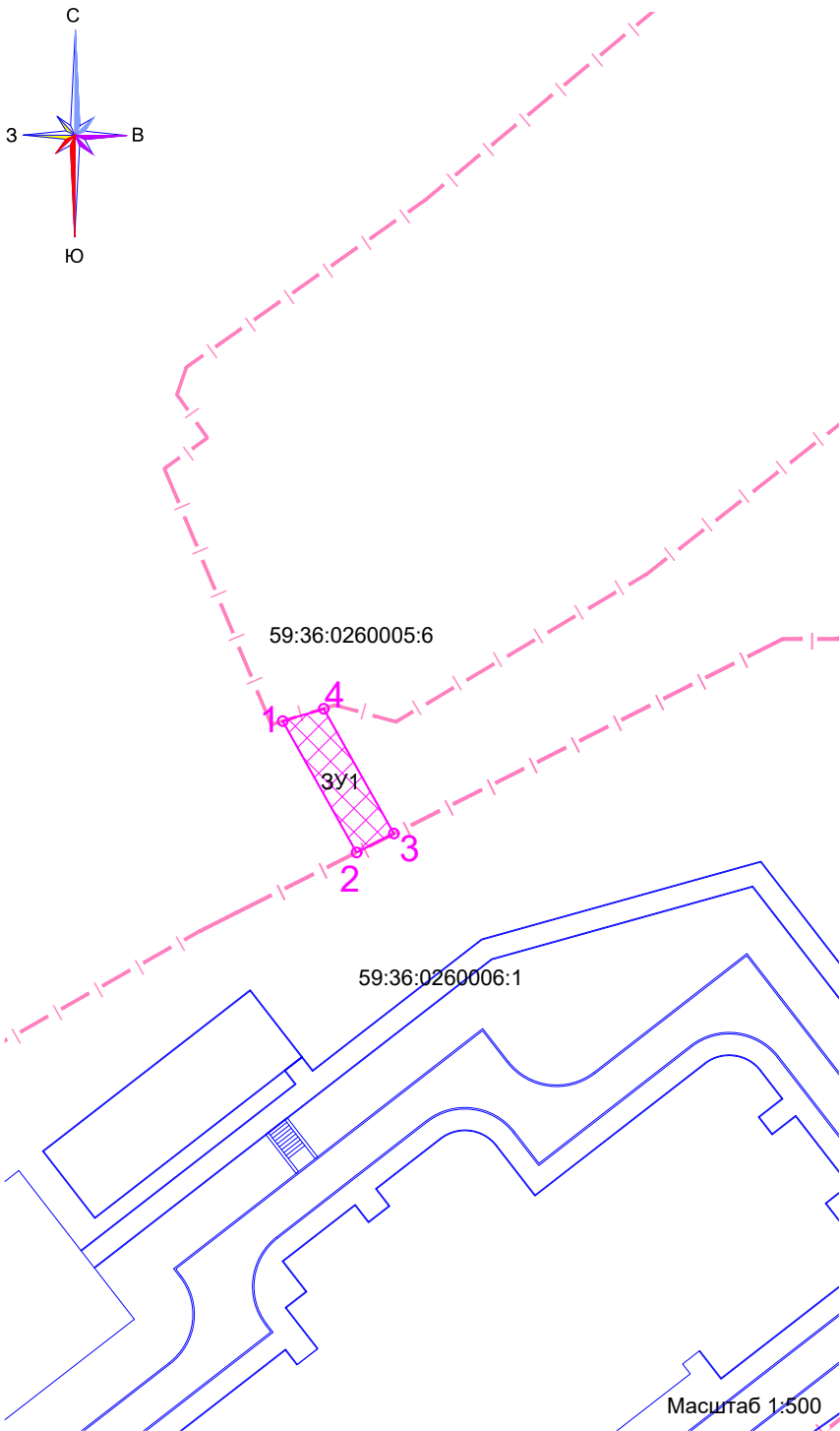
Приложение: Схема предполагаемых к использованию земель или части земельного участка на 2 л. в 1 экз.

Начальник управления  
имущественных и земельных  
отношений



Ю.В. Зацепурин





## Схема предполагаемых к использованию земель и части земельного участка

Объект: <<Линии электропередачи классом напряжения до 35кВ, а также связанные с ними трансформаторные подстанции, распределительные пункты и иное предназначенное для осуществления передачи электрической энергии оборудование, для размещения которых не требуется разрешения на строительство.>>;

Местоположение: между участками 59:36:0260006:1, Пермский край, Уинский район, с. Нижний Сып, ул. Коммунистическая и 59:36:0260005:6, Пермский край, Уинский р-н, с. Нижний Сып, ул. Коммунистическая, дом 61.

Площадь земель или части земельного участка: 56.22 кв.м.

Категория земель: Земли поселений (земли населенных пунктов)

Вид разрешенного использования: Линии электропередачи классом напряжения до 35кВ, а также связанные с ними трансформаторные подстанции, распределительные пункты и иное предназначенное для осуществления передачи электрической энергии оборудование, для размещения которых не требуется разрешения на строительство.

МСК-59 (Зона 2)

Условный номер земельного участка -		
Площадь земельного участка ЗУ1-56.22 м2.		
Обозначение характерных точек границ	Координаты, м	
Номер	X	Y
1	401813.5794	2251188.9846
2	401801.0118	2251196.0499
3	401802.8271	2251199.6182
4	401814.7716	2251192.9009

Описание границ смежных землепользователей  
от точки 1-4-земли 59:36:0260005:6, Пермский край, Уинский р-н, с. Нижний Сып, ул. Коммунистическая, дом 61;  
от точки 2-3-земли 59:36:0260006:1, Пермский край, Уинский район, с. Нижний Сып, ул. Коммунистическая.

### Условные обозначения:

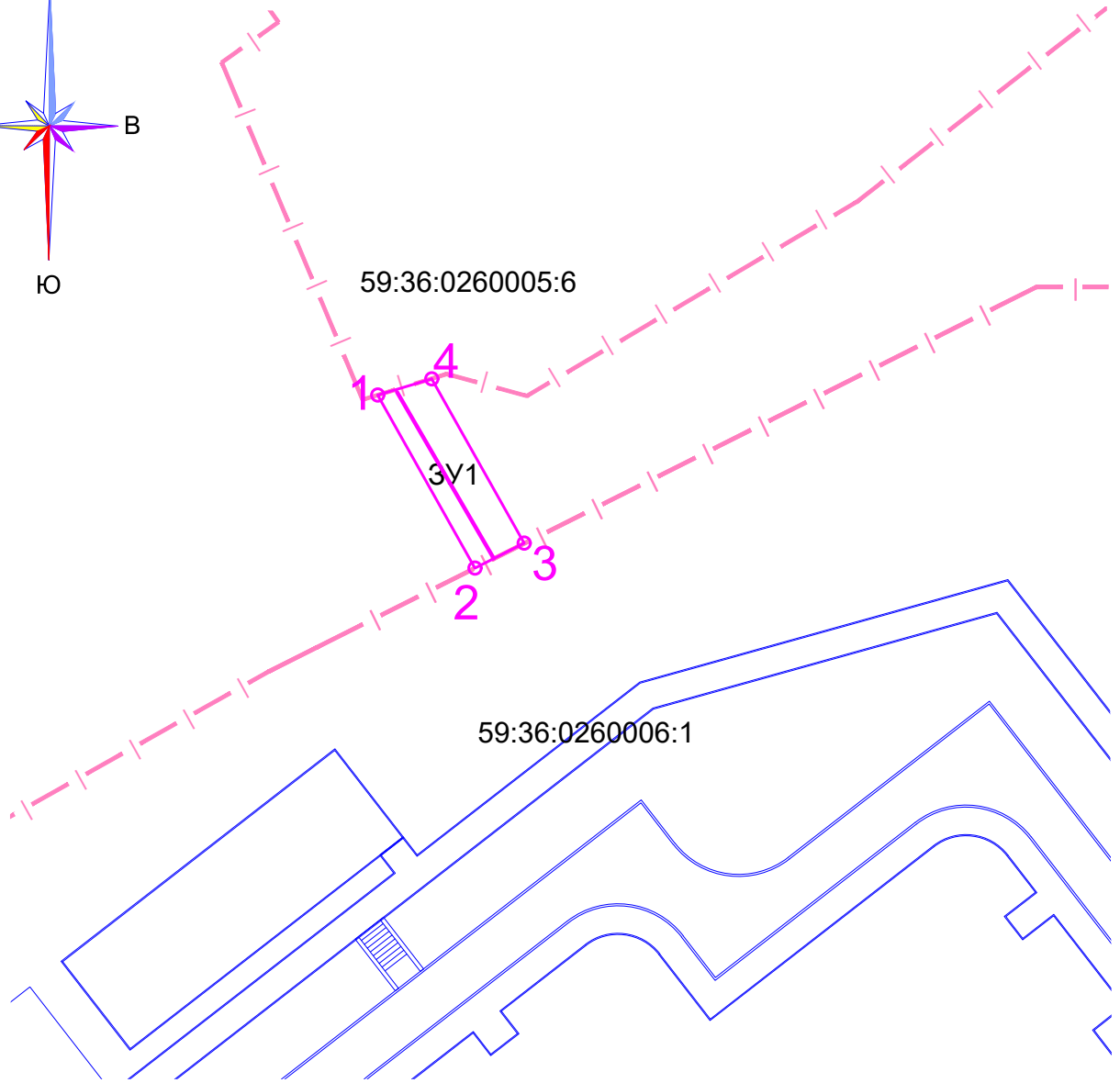
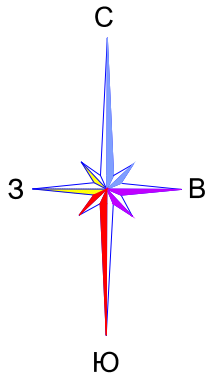
- -Вновь образованная часть границы;
- - - -Граница земельных участков 59:36:0260005:6, 59:36:0260006:1;
- 2 -Надписи номеров вновь образованных характерных точек;
- ЗУ1 -Номер образуемого земельного участка;
- 59:36:0000000 -Номер кадастрового квартала;
- 2092 -Кадастровый номер земельного участка;
- XXXX -Образованная часть прокладки сети электроснабжения.

Масштаб 1:500

Согласовано	
Взам. инв. №	
Подп. и дата	
Инв. № подл.	





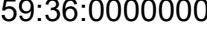


Заявитель

# Схема расположения инженерной сети электроснабжения (ЗУ-56.22м2)



Масштаб 1:500

## Условные обозначения:

-  -Вновь образованная часть границы;
-  -Граница земельных участков 59:36:0260005:6, 59:36:0260006:1;
-  -Надписи номеров вновь образованных характерных точек;
-  -Номер образуемого земельного участка;
-  -Номер кадастрового квартала;
-  -Кадастровый номер земельного участка;
-  -Образованная часть прокладки сети электроснабжения.

Согласовано	

Инф. № подл.	
Подп. и дата	
Взам. инб. №	