



Администрация Уинского муниципального
округа Пермского края

**УПРАВЛЕНИЕ
ИМУЩЕСТВЕННЫХ И
ЗЕМЕЛЬНЫХ ОТНОШЕНИЙ**
ул. Коммунистическая, 2, с. Уинское,
Пермский край, Уинский район, 617520
тел. (34259) 2-38-06, 2-33-89

ОКПО 73896576, ОГРН 1205900005266
ИНН 5917006034, КПП 591701001

От 13.07.2022 № 259-01-10-№843

На _____ от _____

Муниципальное казенное
учреждение «Управление по
строительству, ЖКХ и
содержанию дорог Уинского
муниципального округа»

ул. Коммунистическая, д. 1,
с. Уинское,
617520

Решение о размещении объектов

РЕШЕНИЕ о размещении объектов № 31

Управление имущественных и земельных отношений администрации Уинского муниципального округа Пермского края разрешает Муниципальному казенному учреждению «Управление по строительству, ЖКХ и содержанию дорог Уинского муниципального округа» (ИНН 5951043340, ОГРН 1075951000025), почтовый адрес: 617520, с. Уинское, ул. Коммунистическая, д. 1.

Размещение объекта «Проезды, в том числе вдольтрассовые, и подъездные дороги, для размещения которых не требуется разрешения на строительство» (наземный объект)

На землях государственная собственность на которые не разграничена

На срок 1 (один) год

Местоположение: юго – восточнее участка 59:36:0000000:2092, Пермский край, Уинский р-н, с. Нижний Сып, ул. Коммунистическая и 59:36:0260006:1, Пермский край, Уинский р-н, с. Нижний Сып, ул. Коммунистическая, площадь 134,4 кв. м.

Приложение: Схема предполагаемых к использованию земель или части земельного участка на 2 л. в 1 экз.

Начальник управления
имущественных и земельных
отношений



Ю.В. Зацепурин

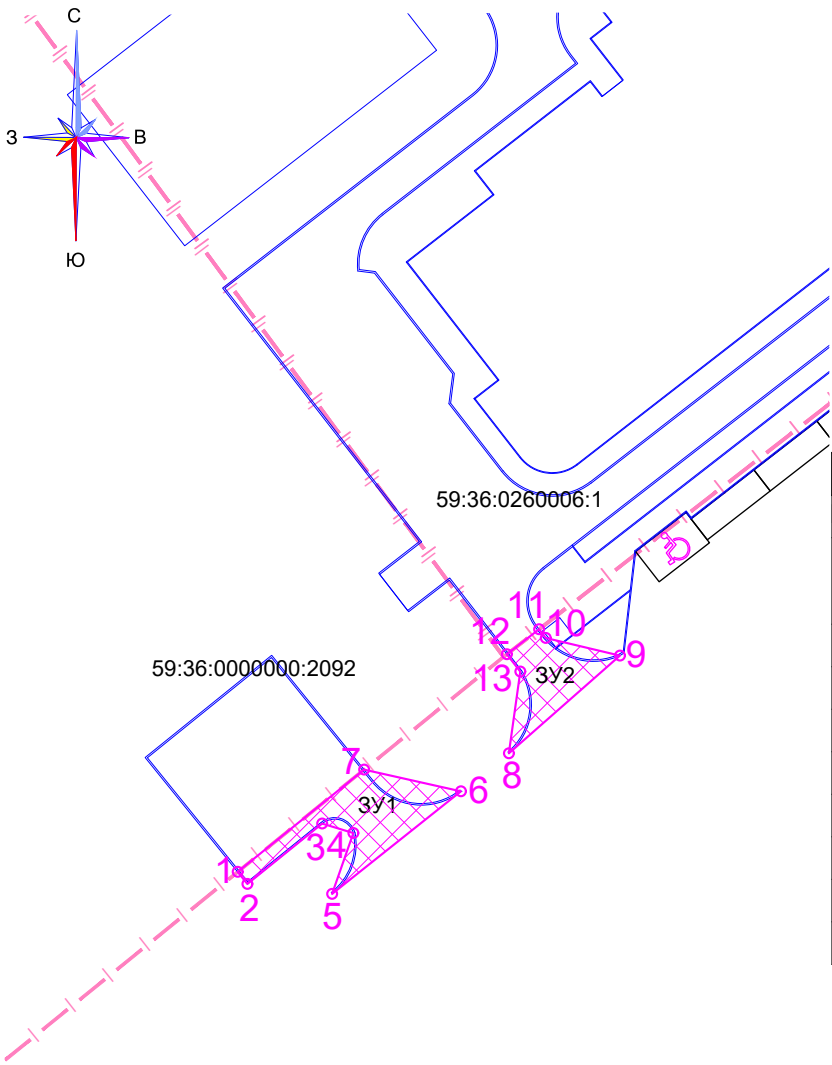


Схема предполагаемых к использованию земель и части земельного участка

Объект: <<Проезды, в том числе вдольтрассовые, и подъездные дороги, для размещения которых не требуется разрешения на строительство.>>;
 Местоположение: юго-восточнее участка 59:36:0000000:2092, Пермский край, Уинский р-н, с. Нижний Сып, ул. Коммунистическая и 59:36:0260006:1, Пермский край, Уинский р-н, с. Нижний Сып, ул. Коммунистическая.
 Площадь земель или части земельного участка: 134.4 кв.м.
 Категория земель: Земли поселений (земли населенных пунктов)
 Вид разрешенного использования: Проезды, в том числе вдольтрассовые, и подъездные дороги, для размещения которых не требуется разрешения на строительство.

МСК-59 (Зона 2)

МСК-59 (Зона 2)



Условный номер земельного участка -			Условный номер земельного участка -		
Площадь земельного участка ЗУ1-33.87 м2.			Площадь земельного участка ЗУ2-33.87 м2.		
Обозначение характерных точек границ	Координаты, м		Обозначение характерных точек границ	Координаты, м	
Номер	X	Y	Номер	X	Y
1	401679.0942	2251156.0767	8	401690.2473	2251181.5965
2	401677.9594	2251156.9946	9	401699.4423	2251192.0369
3	401683.6388	2251164.0204	10	401701.1075	2251185.0601
4	401682.7449	2251166.9622	11	401701.9196	2251184.4297
5	401677.0239	2251164.9587	12	401699.5719	2251181.4056
6	401686.6786	2251177.0855	13	401697.9422	2251182.6708
7	401688.713	2251167.9758			

Описание границ смежных землепользователей
 от точки 1-7-земли 59:36:0000000:2092, Пермский край, Уинский р-н, с. Нижний Сып, ул. Коммунистическая;
 от точки 11-12-земли 59:36:0260006:1, Пермский край, Уинский р-н, с. Нижний Сып, ул. Коммунистическая.

Условные обозначения:

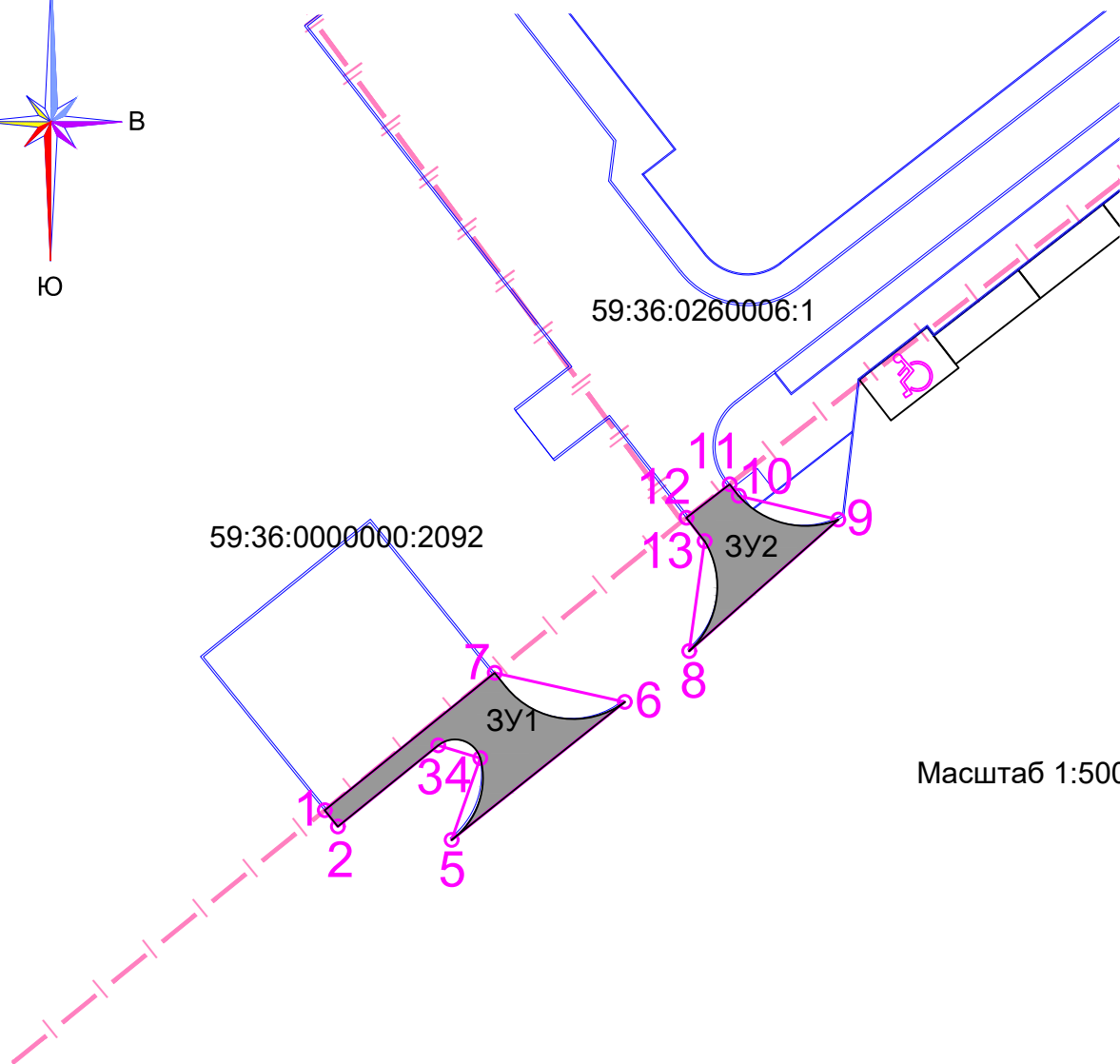
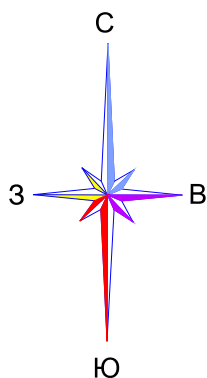
- Вновь образованная часть границы;
- Граница земельных участков 59:36:0000000:2092, 59:36:0260006:1;
- Надписи номеров вновь образованных характерных точек;
- Номер образуемого земельного участка;
- Номер кадастрового квартала;
- Кадастровый номер земельного участка;
- Образованная часть проезда/подъезда.

Масштаб 1:500

Согласовано	
Изм. № подл.	
Подп. и дата	
Взам. инб. №	

Заявитель

Схема расположения образованной части для проезда и подъезда (ЗУ-134.4м2)



Масштаб 1:500

Условные обозначения:

- -Вновь образованная часть границы;
- - - -Граница земельных участков 59:36:0000000:2092, 59:36:0260006:1;
- 2 -Надписи номеров вновь образованных характерных точек;
- 3У1 -Номер образуемого земельного участка;
- 59:36:0000000 -Номер кадастрового квартала;
- 2092 -Кадастровый номер земельного участка;
- Образованная часть проезда/подъезда.

Согласовано

Взам. инв. №

Подп. и дата

Инв. № подл.