



Администрация Уинского муниципального
округа Пермского края

**УПРАВЛЕНИЕ
ИМУЩЕСТВЕННЫХ И
ЗЕМЕЛЬНЫХ ОТНОШЕНИЙ**
ул. Коммунистическая, 2, с. Уинское,
Пермский край, Уинский район, 617520
тел. (34259) 2-38-06, 2-33-89

ОКПО 73896576, ОГРН 1205900005266
ИНН 5917006034, КПП 591701001

От 13.07.2022 № 259-01-10-№844

На _____ от _____

Муниципальное казенное
учреждение «Управление по
строительству, ЖКХ и
содержанию дорог Уинского
муниципального округа»

ул. Коммунистическая, д. 1,
с. Уинское,
617520

Решение о размещении объектов

РЕШЕНИЕ о размещении объектов № 32

Управление имущественных и земельных отношений администрации Уинского муниципального округа Пермского края разрешает Муниципальному казенному учреждению «Управление по строительству, ЖКХ и содержанию дорог Уинского муниципального округа» (ИНН 5951043340, ОГРН 1075951000025), почтовый адрес: 617520, с. Уинское, ул. Коммунистическая, д. 1.

Размещение объекта «Проезды, в том числе вдольтрассовые, и подъездные дороги, для размещения которых не требуется разрешения на строительство» (наземный объект)

На землях государственная собственность на которые не разграничена

На срок 1 (один) год

Местоположение: юго – восточнее участка 59:36:0260006:1, Пермский край, Уинский р-н, с. Нижний Сып, ул. Коммунистическая, площадь 70,66 кв. м.

Приложение: Схема предполагаемых к использованию земель или части земельного участка на 2 л. в 1 экз.

Начальник управления
имущественных и земельных
отношений



Ю.В. Зацепурин



Схема предполагаемых к использованию земель и части земельного участка

Объект: <<Проезды, в том числе вдольтрассовые, и подъездные дороги, для размещения которых не требуется разрешения на строительство.>>
Местоположение: юго-восточнее участка 59:36:0260006:1, Пермский край, Уинский р-н, с. Нижний Сып, ул. Коммунистическая.

Площадь земель или части земельного участка: 70.66 кв.м.

Категория земель: Земли поселений (земли населенных пунктов)








Вид разрешенного использования: Проезды, в том числе вдольтрассовые, и подъездные дороги, для размещения которых не требуется разрешения на строительство.

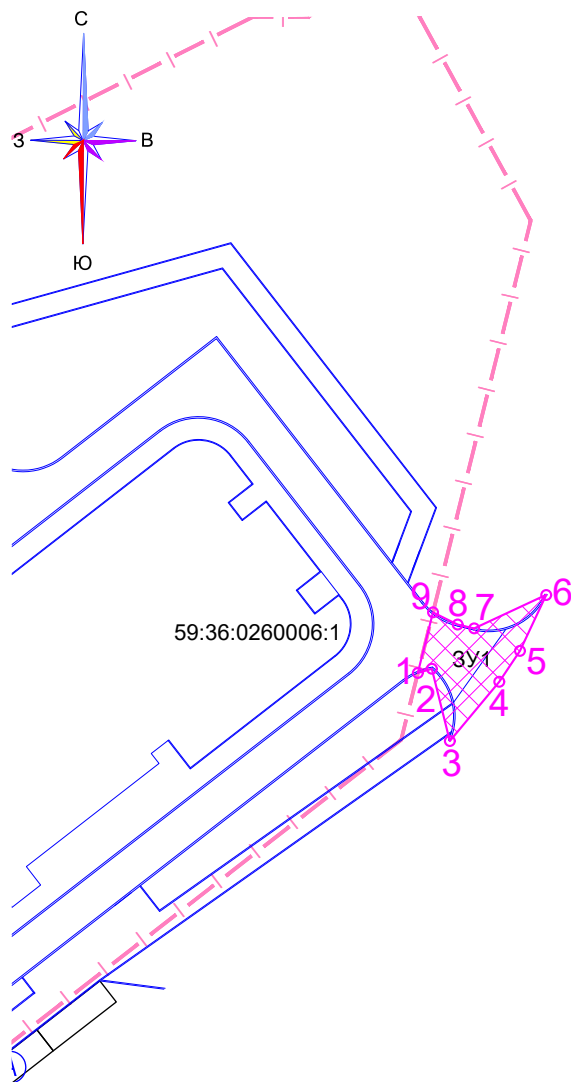
МСК-59 (Зона 2)

Условный номер земельного участка -			
Площадь земельного участка ЗУ1-70.66 м2.			
Обозначение характерных точек границ		Координаты, м	
Номер	Х	У	
1	401759.7077	2251252.3216	
2	401760.1019	2251253.6386	
3	401753.2952	2251255.3301	
4	401758.8784	2251259.9725	
5	401761.7743	2251261.9261	
6	401767.0304	2251264.3978	
7	401763.8931	2251257.6118	
8	401764.2618	2251256.0651	
9	401765.4043	2251253.7422	

Описание границ смежных землепользователей от точки 1-9-земли 59:36:0260006:1, Пермский край, Уинский р-н, с. Нижний Сып, ул. Коммунистическая.

Условные обозначения:

-  -Вновь образованная часть границы;
-  -Граница земельных участков 59:36:0260006:1;
-  -Надписи номеров вновь образованных характерных точек;
-  -Номер образуемого земельного участка;
-  -Номер кадастрового квартала;
-  -Кадастровый номер земельного участка;
-  -Образованная часть проезда/подъезда.

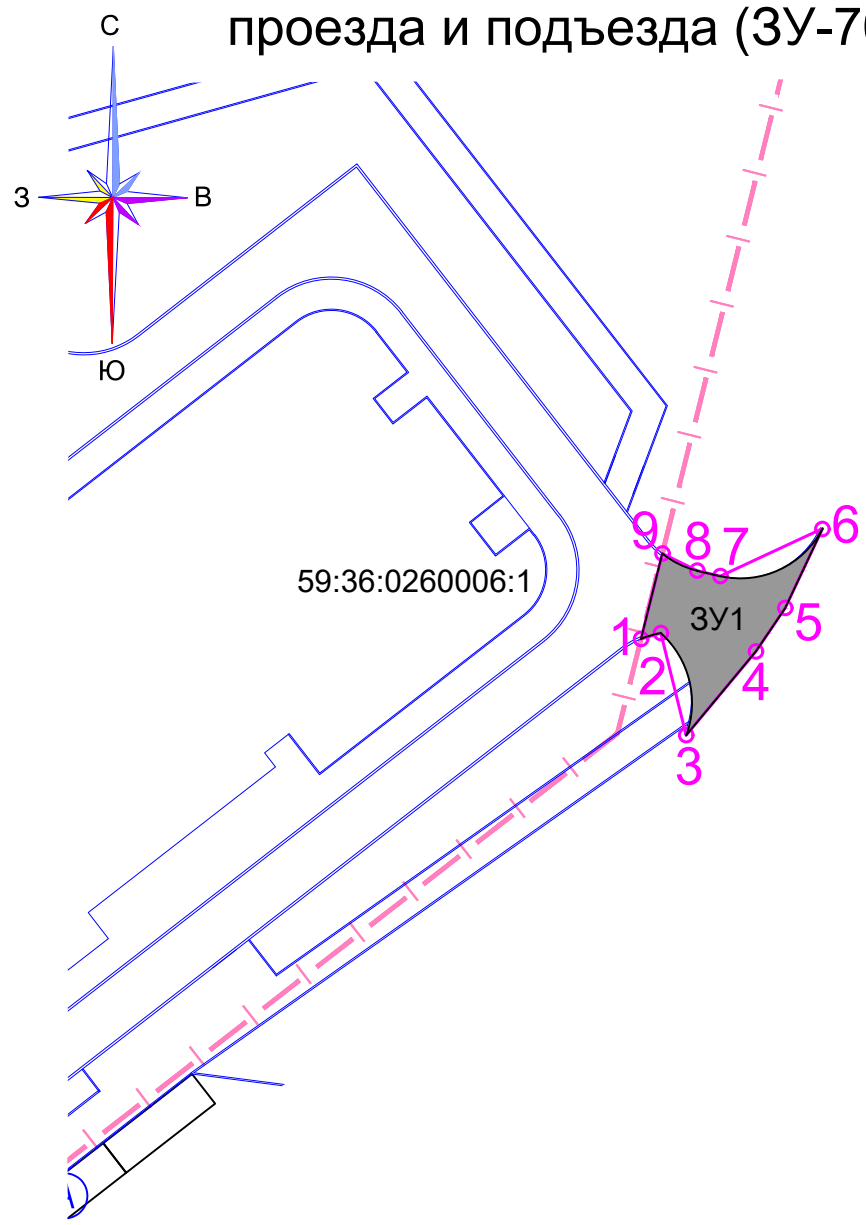


Масштаб 1:500

Согласовано
Изм. № подл.
Подп. и дата
Взам. инб. №

Заявитель

Схема расположения образованной части для проезда и подъезда (ЗУ-70.66м2)



59:36:0260006:1

ЗУ1

Условные обозначения:

- -Вновь образованная часть границы;
- - - -Граница земельных участков 59:36:0260006:1;
- 2 -Надписи номеров вновь образованных характерных точек;
- ЗУ1 -Номер образуемого земельного участка;
- 59:36:0000000 -Номер кадастрового квартала;
- 2092 -Кадастровый номер земельного участка;
- Образованная часть проезда/подъезда.

Масштаб 1:500

Согласовано				
Инф. № подл.	Подп. и дата	Взам. инв. №		