



Администрация Уинского муниципального  
округа Пермского края

**УПРАВЛЕНИЕ  
ИМУЩЕСТВЕННЫХ И  
ЗЕМЕЛЬНЫХ ОТНОШЕНИЙ**

ул. Коммунистическая, 2, с.Уинское,  
Пермский край, Уинский район, 617520 тел.  
(34259) 2-38-06, 2-33-89

ОКПО 73896576, ОГРН 1205900005266  
ИНН 5917006034, КПП 591701001

От 24.08.2022 № 259-01-10-№970

На \_\_\_\_\_ от \_\_\_\_\_

ООО «ЛУКОЙЛ - ПЕРМЬ»

ул. Ленина, д. 62,  
г. Пермь,  
614990

**Решение о размещении объектов**

**РЕШЕНИЕ**

о размещении объектов № 39

Управление имущественных и земельных отношений администрации Уинского муниципального округа Пермского края разрешает Обществу с ограниченной ответственностью «ЛУКОЙЛ-ПЕРМЬ» (ИНН 5902201970, КПП 997150001, ОГРН 1035900103997), почтовый адрес: 614990, г. Пермь, ул. Ленина, д. 62.

Цель использования: «Объекты, предназначенные для обеспечения пользования недрами, для котрых не требуется разрешения на строительство»

Размещение объекта: «Осуществление геологического изучения недр» (сейсморазведочные работы МОГТ-3D) на Солдатовско-Дозорцевской площади), лицензия на право пользования недрами ПЕМ № 12498 НР

На землях: государственная собственность на которые не разграничена

На срок с 10.09.2022 г. по 31.01.2023 г.

Местоположение: Пермский край, Уинский муниципальный округ, в кадастровом квартале 59:36:0480101, общая площадь 42642 кв.м.

Приложение: Схема предполагаемых к использованию земель или части земельного участка на 1 л. в 1 экз.

Начальник управления  
имущественных и земельных  
отношений






Ю.В. Зацепурин



# Схема земель для геологического изучения недр



## Условные обозначения

-  земли для геологического изучения недр
-  дорога
-  1 поворотные точки

**59:36:0840101** номер кадастрового квартала

площадь участка 42642 кв.м

1:7 500

Выполнил геодезист СП-11 Бородин П.В

