Администрация Уинского муниципального округа Пермского края

УПРАВЛЕНИЕ ИМУЩЕСТВЕННЫХ И ЗЕМЕЛЬНЫХ ОТНОШЕНИЙ

ул. Коммунистическая, 2, с.Уинское,
Пермский край, Уинский район, 617520
тел. (34259) 2-38-06, 2-33-89

ОКПО 73896576, ОГРН 1205900005266
ИНН 5917006034, КПП 591701001

ООО «НПО «Импульс»

ул. Барамзиной Татьяны, д. 42/2,
г. Пермь,
614046

От 07.12.2022 № 259-01-10-№1550

На от

Решение о размещении объектов

РЕШЕНИЕ

о размещении объектов № 67

Управление имущественных и земельных отношений администрации Уинского муниципального округа Пермского края разрешает Обществу с ограниченной ответственностью «Научно-производственное объединение «Импульс» (ИНН 5903061324, ОГРН 11059030003590), почтовый адрес: 614046, г. Пермь, ул. Барамзиной Татьяны, д. 42/2.

Размещение объекта Размещение лини связи, линейно-кабельные сооружения связи и иные сооружения связи, для размещения которых не требуется разрешения на строительство
На землях государственная собственность на которые не разграничена
На срок 1 (один) год

Местоположение: Уинский МО Пермского края на участке: граница Октябрьского Мо – Иштеряки – граница Ординского МО, общая площадь 4845 кв.м.

Приложение: Схемы предполагаемых к использованию земель или части земельного участка на 10 л. в 1 экз.

Начальник управления имущественных и земельных отношений

Документ подписан электронной подписью

Ю.В. Зацепурин

КАТАЛОГ
координат поворотных
точек земельного участка
Участок :ЗУ1
Площадь: 0,13 кв.м

Название межевого знака	X, м	Y, м	Дирекционные углы	Расстояние (м)
н1	383448,01	2277057,04	57° 5' 41"	0,81
н2	383448,45	2277057,72	169° 41' 42"	0,34
н3	383448,12	2277057,78	261° 32' 41"	0,75
н1	383448,01	2277057,04	-	-

СХЕМА
расположения земельного участка

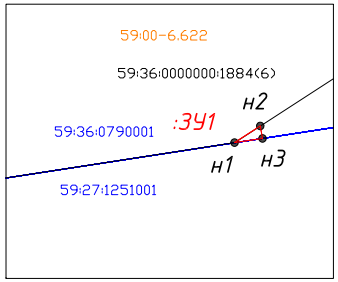

Рис.1 Масштаб 1:100

КАТАЛОГ
координат поворотных
точек земельного участка
Участок :ЗУ2
Площадь: 64,14 кв.м

Название межевого знака	X, м	Y, м	Дирекционные углы	Расстояние (м)
н4	383534,65	2277058,17	84° 50' 39"	1,34
н5	383534,77	2277059,5	135° 0' 0"	0,21
н6	383534,62	2277059,65	151° 55' 27"	10,35
н7	383525,49	2277064,52	198° 36' 9"	27,02
н8	383499,88	2277055,9	179° 1' 21"	9,38
н9	383490,5	2277056,06	180° 12' 43"	10,80
н10	383479,7	2277056,02	185° 46' 4"	5,97
н11	383473,76	2277055,42	236° 48' 25"	1,28
н12	383473,06	2277054,35	5° 43' 8"	6,72
н13	383479,75	2277055,02	0° 12' 48"	10,74
н14	383490,49	2277055,06	358° 58' 48"	9,55
н15	383500,04	2277054,89	18° 37' 52"	26,76
н16	383525,4	2277063,44	331° 53' 9"	9,76
н17	383534,01	2277058,84	313° 41' 17"	0,93
н4	383534,65	2277058,17	-	-

СХЕМА
расположения земельного участка

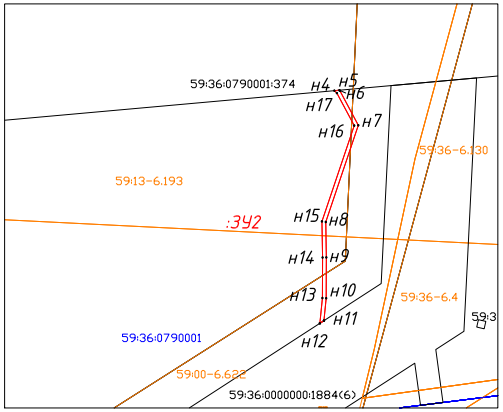

Рис.2 Масштаб 1:1000

Условные обозначения:

- Граница земельного участка по сведениям ГКН
- Граница образуемого земельного участка/части земельного участка
- Граница зоны с особыми условиями использования территории
- Граница кадастрового квартала
- 59:00-6.622 Номер зоны с особыми условиями использования территории
- 59:36:0790001 Номер кадастрового квартала
- н1 Характерная точка земельного участка/части земельного участка
- Образуемый земельный участок / :ЗУ1

Система координат МСК-59
Система высот Балтийская

Изм.	Кол.уч.	Лист	№ док.	Подп.	Дата	013-31		
						Строительство волоконно-оптической линии связи от границы Октябрьского МО - Иштеряки - Ординского МО		
Разраб.		Кошелев					Стадия	Лист	Листов
								1	9
Н. контр.		Исмагулова				Схема расположения ВОЛС на кадастровом плане территории Чинского района Пермского края	ООО "НПО "Импульс"		

Документ создан в электронной форме. № 259-01-10-№1550 от 07.12.2022. Исполнитель: Лямина А.А.
Страница 2 из 11. Страница создана: 06.12.2022 16:35

КАТАЛОГ
координат поворотных
точек земельного участка
Участок :ЗУ3
Площадь: 1928,53 кв.м

Название межевого знака	X, м	Y, м	Дирекционные углы	Расстояние (м)
н18	384938,67	2275632,43	67° 47' 47"	1,06
н19	384939,07	2275633,41	177° 36' 22"	128,33
н20	384810,85	2275638,77	142° 44' 34"	23,67
н21	384792,01	2275653,1	126° 13' 20"	33,27
н22	384772,35	2275679,94	127° 1' 6"	206,09
н23	384648,27	2275844,49	127° 14' 0"	212,08
н24	384519,95	2276013,34	126° 38' 53"	17,57
н25	384509,46	2276027,44	124° 47' 40"	10,94
н26	384503,22	2276036,42	121° 35' 20"	18,23
н27	384493,67	2276051,95	123° 13' 54"	1,39
н28	384492,91	2276053,11	130° 26' 24"	2,31
н29	384491,41	2276054,87	131° 17' 4"	0,55
н30	384491,05	2276055,28	127° 39' 24"	9,90
н31	384485	2276063,12	123° 5' 52"	71,38
н32	384446,02	2276122,92	130° 20' 13"	19,05
н33	384433,69	2276137,44	116° 35' 29"	9,72
н34	384429,34	2276146,13	106° 55' 39"	8,65
н35	384426,82	2276154,41	97° 2' 11"	14,45
н36	384425,05	2276168,75	102° 19' 19"	9,32
н37	384423,06	2276177,86	104° 32' 19"	9,40
н38	384420,7	2276186,96	110° 4' 17"	0,55
н39	384420,51	2276187,48	105° 25' 48"	9,47
н40	384417,99	2276196,61	99° 5' 5"	12,48
н41	384416,02	2276208,93	103° 4' 32"	12,73
н42	384413,14	2276221,33	90° 0' 0"	0,36
н43	384413,14	2276221,69	92° 44' 49"	34,22
н44	384411,5	2276255,87	105° 59' 11"	234,88
н45	384346,81	2276481,67	117° 33' 23"	67,46
н46	384315,6	2276541,48	121° 23' 49"	230,00
н47	384195,78	2276737,8	143° 54' 50"	58,91
н48	384148,17	2276772,5	156° 31' 44"	241,61
н49	383926,55	2276868,73	163° 7' 0"	19,39
н50	383908	2276874,36	163° 29' 34"	14,29
н51	383894,3	2276878,42	161° 30' 3"	16,99
н52	383878,19	2276883,81	161° 35' 7"	17,82
н53	383861,28	2276889,44	174° 51' 49"	13,40
н54	383847,93	2276890,64	159° 51' 26"	11,35
н55	383837,27	2276894,55	156° 3' 7"	11,95
н56	383826,35	2276899,4	159° 19' 19"	17,05
н57	383810,4	2276905,42	164° 32' 45"	11,37
н58	383799,44	2276908,45	164° 16' 4"	9,59
н59	383790,21	2276911,05	156° 56' 12"	61,72
н60	383733,42	2276935,23	156° 41' 42"	14,86
н61	383719,77	2276941,11	255° 41' 20"	1,01
н62	383719,52	2276940,13	336° 41' 38"	14,71
н63	383733,03	2276934,31	336° 55' 58"	61,79
н64	383789,88	2276910,1	344° 19' 24"	9,66
н65	383799,18	2276907,49	344° 31' 38"	11,32
н66	383810,09	2276904,47	339° 19' 59"	16,97
н67	383825,97	2276898,48	336° 1' 40"	11,96
н68	383836,9	2276893,62	339° 50' 2"	11,52
н69	383847,71	2276889,65	354° 52' 16"	13,42
н70	383861,08	2276888,45	341° 35' 7"	17,70
н71	383877,87	2276882,86	341° 28' 47"	17,00
н72	383893,99	2276877,46	343° 30' 55"	14,31
н73	383907,71	2276873,4	343° 7' 18"	19,32
н74	383926,2	2276867,79	336° 31' 48"	241,45
н75	384147,67	2276771,63	323° 54' 44"	58,61
н76	384195,03	2276737,11	301° 23' 46"	229,77
н77	384314,73	2276540,98	297° 33' 30"	67,33
н78	384345,88	2276481,29	285° 59' 5"	234,65
н79	384410,5	2276255,71	272° 45' 29"	34,08
н80	384412,14	2276221,67	270° 0' 0"	0,46
н81	384412,14	2276221,21	283° 5' 30"	12,80
н82	384415,04	2276208,74	279° 4' 13"	12,50
н83	384417,01	2276196,4	285° 26' 38"	9,58
н84	384419,56	2276187,17	289° 47' 55"	0,53
н85	384419,74	2276186,67	284° 33' 23"	9,35
н86	384422,09	2276177,62	282° 21' 15"	9,25
н87	384424,07	2276168,58	277° 1' 1"	14,49
н88	384425,84	2276154,2	286° 55' 0"	8,83
н89	384428,41	2276145,75	296° 35' 27"	9,92
н90	384432,85	2276136,88	310° 22' 12"	19,10
н91	384445,22	2276122,33	303° 5' 43"	71,37
н92	384484,19	2276062,54	307° 35' 35"	9,98
н93	384490,28	2276054,63	312° 49' 30"	0,56
н94	384490,66	2276054,22	310° 17' 46"	2,24
н95	384492,11	2276052,51	303° 26' 48"	1,31
н96	384492,83	2276051,42	301° 34' 21"	18,24
н97	384502,38	2276035,88	304° 50' 1"	10,98
н98	384508,65	2276026,87	306° 36' 57"	17,60
н99	384519,15	2276012,74	307° 13' 54"	212,08
н100	384647,47	2275843,88	307° 1' 18"	206,07
н101	384771,55	2275679,35	306° 13' 17"	33,41
н102	384791,29	2275652,4	322° 44' 43"	24,13
н103	384810,5	2275637,79	357° 36' 19"	128,28
н18	384938,67	2275632,43	-	-

СХЕМА
расположения земельного участка



Рис.3

Масштаб 1:2 000

Условные обозначения:

- Граница земельного участка по сведениям ГКН
- Граница образуемого земельного участка/части земельного участка
- Граница зоны с особыми условиями использования территории
- Граница кадастрового квартала
- 59:00-6.622 — Номер зоны с особыми условиями использования территории
- 59:36:0790001 — Номер кадастрового квартала
- н1 — Характерная точка земельного участка/части земельного участка
- Образуемый земельный участок / :ЗУ1

Система координат МСК-59
Система высот Балтийская

Изм.	Кол.уч.	Лист	№ док.	Подп.	Дата	013-31	Лист 2

Документ создан в электронной форме. № 259-01-10-№1550 от 07.12.2022. Исполнитель: Лямина А.А.
Страница 3 из 11. Страница создана: 06.12.2022 16:35

СХЕМА
расположения земельного участка

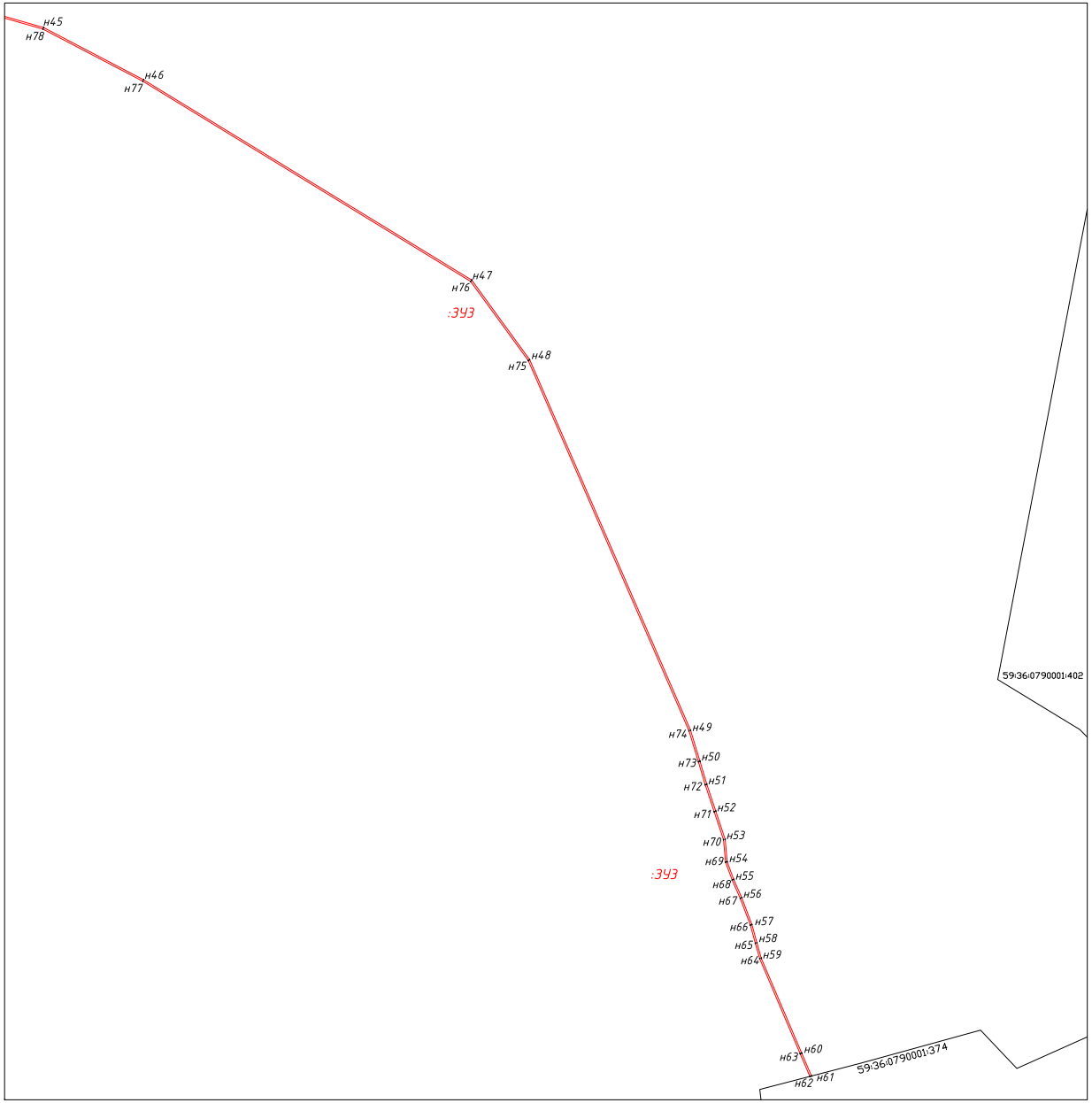

Рис.4

Масштаб 1:2000

КАТАЛОГ
координат поворотных точек земельного участка
Участок :ЗУ4

Площадь: 79,95 кв.м

Название межевого знака	X, м	Y, м	Дирекционные углы	Расстояние (м)
н104	385478,87	2275568,27	56° 11' 7"	1,28
н105	385479,58	2275569,33	186° 20' 24"	0,63
н106	385478,95	2275569,26	178° 22' 35"	22,59
н107	385456,37	2275569,9	171° 47' 58"	12,69
н108	385443,81	2275571,71	166° 52' 26"	2,29
н109	385441,58	2275572,23	171° 59' 11"	30,56
н110	385411,32	2275576,49	175° 7' 33"	1,29
н111	385410,03	2275576,6	170° 24' 27"	10,14
н112	385400,03	2275578,29	172° 35' 18"	1,24
н113	385398,8	2275578,45	322° 13' 27"	2,02
н114	385400,4	2275577,21	350° 22' 52"	9,64
н115	385409,9	2275575,6	355° 38' 5"	1,31
н116	385411,21	2275575,5	351° 59' 12"	30,49
н117	385441,4	2275571,25	346° 49' 1"	2,28
н118	385443,62	2275570,73	351° 49' 9"	12,79
н119	385456,28	2275568,91	358° 22' 37"	22,60
н104	385478,87	2275568,27	-	-

СХЕМА
расположения земельного участка

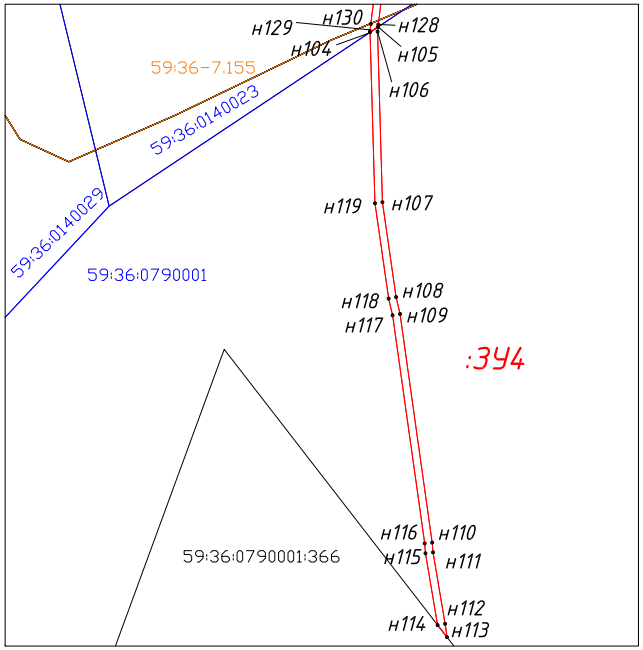

Рис.5

Масштаб 1:500

Условные обозначения:

- Граница земельного участка по сведениям ГКН
- Граница образуемого земельного участка/части земельного участка
- Граница зоны с особыми условиями использования территории
- Граница кадастрового квартала
- 59:00-6.622 — Номер зоны с особыми условиями использования территории
- 59:36:0790001 — Номер кадастрового квартала
- н1 — Характерная точка земельного участка/части земельного участка
- Образуемый земельный участок / :ЗУ1

Система координат МСК-59
Система высот Балтийская

Изм.	Кол.уч.	Лист	№ док.	Подп.	Дата	013-31	Лист 3

Документ создан в электронной форме. № 259-01-10-№1550 от 07.12.2022. Исполнитель: Лямина А.А.
Страница 4 из 11. Страница создана: 06.12.2022 16:35

КАТАЛОГ
координат поворотных
точек земельного участка
Участок :ЗУ5
Площадь: 61,27 кв.м

Название межевого знака	X, м	Y, м	Дирекционные углы	Расстояние (м)
н120	385504,06	2275614,08	255° 53' 35"	1,97
н121	385503,58	2275612,17	286° 20' 31"	6,15
н122	385505,31	2275606,27	265° 19' 1"	25,35
н123	385503,24	2275581	214° 19' 7"	10,11
н124	385494,89	2275575,3	208° 8' 29"	0,49
н125	385494,46	2275575,07	227° 19' 20"	6,11
н126	385490,32	2275570,58	166° 45' 34"	0,17
н127	385490,15	2275570,62	187° 1' 20"	10,39
н128	385479,84	2275569,35	184° 23' 55"	0,26
н105	385479,58	2275569,33	236° 11' 7"	1,28
н104	385478,87	2275568,27	354° 48' 20"	0,11
н129	385478,98	2275568,26	5° 53' 9"	0,98
н130	385479,95	2275568,36	7° 2' 28"	10,20
н131	385490,07	2275569,61	344° 19' 13"	0,59
н132	385490,64	2275569,45	47° 17' 8"	6,56
н133	385495,09	2275574,27	27° 58' 46"	0,36
н134	385495,41	2275574,44	34° 19' 1"	10,64
н135	385504,2	2275580,44	85° 19' 39"	26,03
н136	385506,32	2275606,38	106° 21' 26"	8,02
н120	385504,06	2275614,08	-	-

СХЕМА
расположения земельного участка

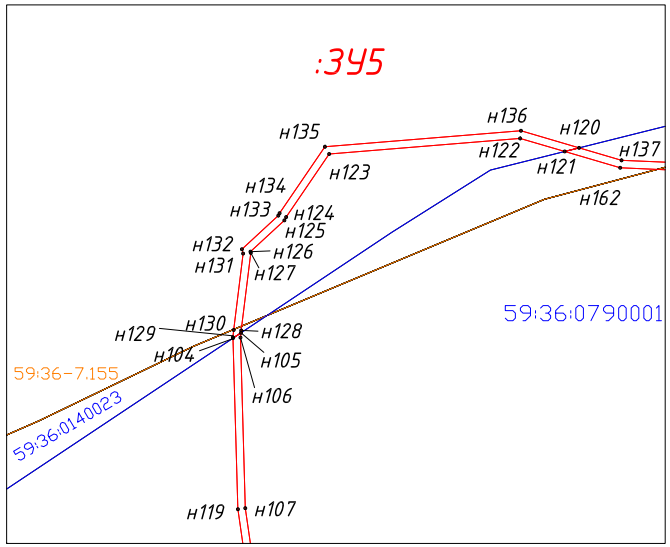

Рис.6 Масштаб 1:500

КАТАЛОГ
координат поворотных
точек земельного участка
Участок :ЗУ6
Площадь: 144.40 кв.м

Название межевого знака	X, м	Y, м	Дирекционные углы	Расстояние (м)
н120	38:504,06	2275614,08	106° 23' 22"	5,85
н137	38:502,41	2275619,69	92° 27' 30"	11,19
н138	38:501,93	2275630,87	103° 4' 15"	11,23
н139	38:499,39	2275641,81	97° 48' 16"	10,46
н140	38:497,97	2275652,17	96° 27' 21"	10,94
н141	38:496,74	2275663,04	94° 11' 24"	16,42
н142	38:495,54	2275679,42	90° 40' 14"	10,25
н143	38:495,42	2275689,67	90° 26' 2"	13,20
н144	38:495,32	2275702,87	83° 20' 47"	10,10
н145	38:496,49	2275712,9	79° 14' 14"	12,32
н146	38:498,79	2275725	83° 46' 13"	10,87
н147	38:499,97	2275735,81	87° 13' 9"	17,52
н148	38:500,82	2275753,31	81° 52' 11"	0,07
н149	38:500,83	2275753,38	94° 5' 8"	5,61
н150	38:500,43	2275758,98	263° 47' 0"	5,63
н151	38:499,82	2275753,38	267° 13' 3"	17,51
н152	38:498,97	2275735,89	263° 47' 18"	10,81
н153	385497,8	2275725,14	259° 14' 14"	12,32
н154	385495,5	2275713,04	263° 20' 34"	10,18
н155	38:494,32	2275702,93	270° 25' 55"	13,26
н156	38:494,42	2275689,67	270° 40' 2"	10,30
н157	38:494,54	2275679,37	274° 10' 56"	16,45
н158	38:495,74	2275662,96	276° 28' 42"	10,99
н159	38:496,98	2275652,04	277° 45' 36"	10,52
н160	385498,4	2275641,62	283° 5' 26"	11,17
н161	38:500,93	2275630,74	272° 30' 2"	11,23
н162	38:501,42	2275619,52	286° 22' 36"	7,66
н121	38:503,58	2275612,17	75° 53' 35"	1,97
н120	38:504,06	2275614,08	-	-

СХЕМА
расположения земельного участка

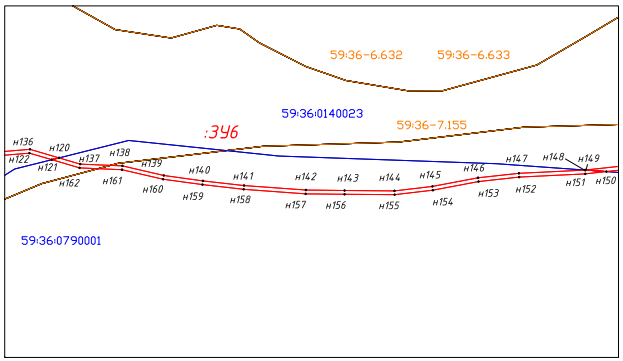

Рис.7 Масштаб 1:1000

КАТАЛОГ
координат поворотных
точек земельного участка
Участок :ЗУ7
Площадь: 183,09 кв.м

Название межевого знака	X, м	Y, м	Дирекционные углы	Расстояние (м)
н149	385500,83	2275753,38	83° 48' 57"	14,57
н163	385502,4	2275767,87	90° 15' 42"	17,50
н164	385502,32	2275785,37	83° 54' 56"	11,13
н165	385503,5	2275796,44	85° 44' 32"	10,91
н166	385504,31	2275807,32	83° 30' 13"	13,79
н167	385505,87	2275821,02	77° 0' 32"	11,83
н168	385508,53	2275832,55	71° 31' 59"	11,33
н169	385512,12	2275843,3	74° 6' 50"	15,93
н170	385516,48	2275858,62	68° 0' 39"	31,17
н171	385528,15	2275887,52	64° 55' 13"	11,04
н172	385532,83	2275897,52	57° 13' 10"	10,66
н173	385538,6	2275906,48	46° 58' 12"	11,72
н174	385546,6	2275915,05	47° 15' 12"	11,33
н175	385554,29	2275923,37	55° 20' 20"	2,13
н176	385555,5	2275925,12	115° 1' 0"	1,16
н177	385555,01	2275926,17	235° 10' 3"	2,64
н178	385553,5	2275924	227° 18' 18"	11,25
н179	385545,87	2275915,73	226° 57' 21"	11,81
н180	385537,81	2275907,1	237° 11' 29"	10,82
н181	385531,95	2275898,01	244° 55' 49"	11,14
н182	385527,23	2275889,92	248° 0' 28"	31,24
н183	385515,53	2275858,95	254° 6' 31"	15,96
н184	385511,16	2275843,6	251° 34' 51"	11,36
н185	385507,57	2275832,82	257° 2' 2"	11,94
н186	385504,89	2275821,18	263° 26' 58"	13,85
н187	385503,31	2275807,42	265° 44' 46"	10,92
н188	385502,5	2275796,53	263° 56' 14"	11,17
н189	385501,32	2275785,42	270° 15' 42"	17,50
н190	385501,4	2275767,92	263° 48' 27"	8,99
н150	385500,43	2275758,98	274° 5' 8"	5,61
н149	385500,83	2275753,38	-	-

С

СХЕМА
расположения земельного участка

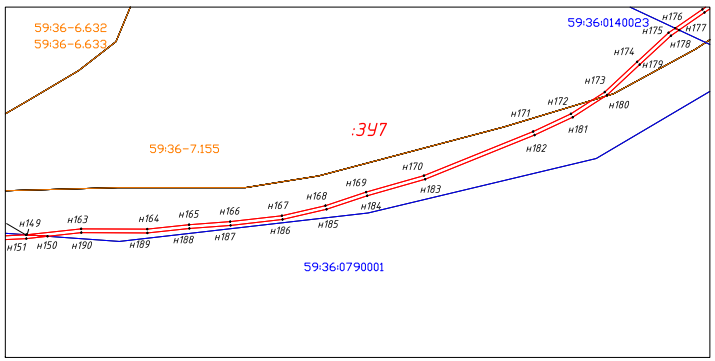

Рис.8 Масштаб 1:1000

Условные обозначения:

- Граница земельного участка по сведениям ГКН
- Граница образуемого земельного участка/части земельного участка
- Граница зоны с особыми условиями использования территории
- Граница кадастрового квартала
- 59:00-6.622 Номер зоны с особыми условиями использования территории
- 59:36:0790001 Номер кадастрового квартала
- н1 Характерная точка земельного участка/части земельного участка
- Образуемый земельный участок / :ЗУ1

Система координат МСК-59
Система высот Балтийская

Изм.	Кол.уч.	Лист	№ док.	Подп.	Дата	013-31	Лист 4

Документ создан в электронной форме. № 259-01-10-№1550 от 07.12.2022. Исполнитель: Лямина А.А.
Страница 5 из 11. Страница создана: 06.12.2022 16:35

КАТАЛОГ
координат поворотных
точек земельного участка
Участок :ЗУ8
Площадь: 23,22 кв.м

Название межевого знака	X, м	Y, м	Дирекционные углы	Расстояние (м)
н191	385568,03	2275944,57	115° 7' 40"	1,25
н192	385567,5	2275945,7	242° 6' 9"	5,58
н193	385564,89	2275940,77	236° 25' 39"	9,46
н194	385559,66	2275932,89	235° 19' 5"	8,17
н177	385555,01	2275926,17	295° 1' 0"	1,16
н176	385555,5	2275925,12	55° 18' 47"	8,77
н195	385560,49	2275932,33	56° 24' 36"	9,51
н196	385565,75	2275940,25	62° 10' 33"	4,88
н191	385568,03	2275944,57	-	-

СХЕМА
расположения земельного участка

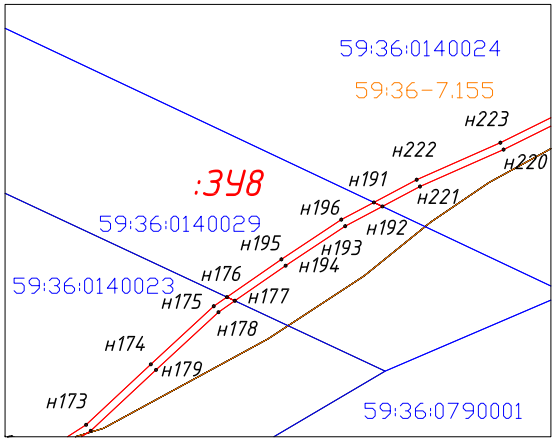

Рис.9

Масштаб 1:500

КАТАЛОГ
координат поворотных
точек земельного участка
Участок :ЗУ9
Площадь: 335,50 кв.м

Название межевого знака	X, м	Y, м	Дирекционные углы	Расстояние (м)
н197	385722,78	2276215,69	85° 3' 14"	1,04
н198	385722,87	2276216,73	189° 38' 15"	1,08
н199	385721,81	2276216,55	173° 4' 28"	14,60
н200	385707,32	2276218,31	186° 30' 57"	20,88
н201	385686,57	2276215,94	211° 34' 23"	9,84
н202	385678,19	2276210,79	234° 51' 16"	18,34
н203	385667,63	2276195,79	240° 35' 55"	10,76
н204	385662,35	2276186,42	246° 42' 44"	26,20
н205	385651,99	2276162,35	244° 10' 20"	12,51
н206	385646,54	2276151,09	244° 55' 36"	12,88
н207	385641,08	2276139,42	244° 6' 0"	11,17
н208	385636,2	2276129,37	245° 44' 6"	11,92
н209	385631,3	2276118,5	246° 39' 45"	34,71
н210	385617,55	2276086,63	245° 24' 31"	16,75
н211	385610,58	2276071,4	249° 9' 6"	12,17
н212	385606,25	2276060,03	245° 7' 23"	16,55
н213	385599,29	2276045,02	247° 56' 38"	12,12
н214	385594,74	2276033,79	258° 52' 11"	10,00
н215	385592,81	2276023,98	262° 37' 11"	10,59
н216	385591,45	2276013,48	263° 44' 9"	10,81
н217	385590,27	2276002,73	256° 25' 33"	10,52
н218	385587,8	2275992,5	255° 35' 6"	10,65
н219	385585,15	2275982,19	243° 39' 33"	22,83
н220	385575,02	2275961,73	246° 8' 53"	12,09
н221	385570,13	2275950,67	242° 6' 47"	5,62
н192	385567,5	2275945,7	295° 7' 40"	1,25

Название межевого знака	X, м	Y, м	Дирекционные углы	Расстояние (м)
н191	385568,03	2275944,57	62° 4' 29"	6,41
н222	385571,03	2275950,23	66° 8' 35"	12,12
н223	385575,93	2275961,31	63° 39' 31"	22,90
н224	385586,09	2275981,83	75° 34' 34"	10,76
н225	385588,77	2275992,25	76° 25' 20"	10,61
н226	385591,26	2276002,56	83° 45' 52"	10,86
н227	385592,44	2276013,36	82° 35' 6"	10,54
н228	385593,8	2276023,81	78° 55' 2"	9,88
н229	385595,7	2276033,51	67° 54' 20"	11,99
н230	385600,21	2276044,62	65° 9' 8"	16,56
н231	385607,17	2276059,65	69° 6' 28"	12,17
н232	385611,51	2276071,02	65° 26' 33"	16,72
н233	385618,46	2276086,23	66° 39' 45"	34,71
н234	385632,21	2276118,1	65° 44' 21"	11,90
н235	385637,1	2276128,95	64° 1' 53"	11,17
н236	385641,99	2276138,99	64° 58' 1"	12,88
н237	385647,44	2276150,66	64° 9' 3"	12,52
н238	385652,9	2276161,93	66° 42' 23"	26,17
н239	385663,25	2276185,97	60° 35' 43"	10,65
н240	385668,48	2276195,25	54° 51' 36"	18,09
н241	385678,89	2276210,04	31° 34' 46"	9,41
н242	385686,91	2276214,97	6° 30' 57"	20,53
н243	385707,31	2276217,3	353° 5' 19"	14,63
н244	385721,83	2276215,54	8° 58' 21"	0,96
н197	385722,78	2276215,69	-	-

СХЕМА
расположения земельного участка

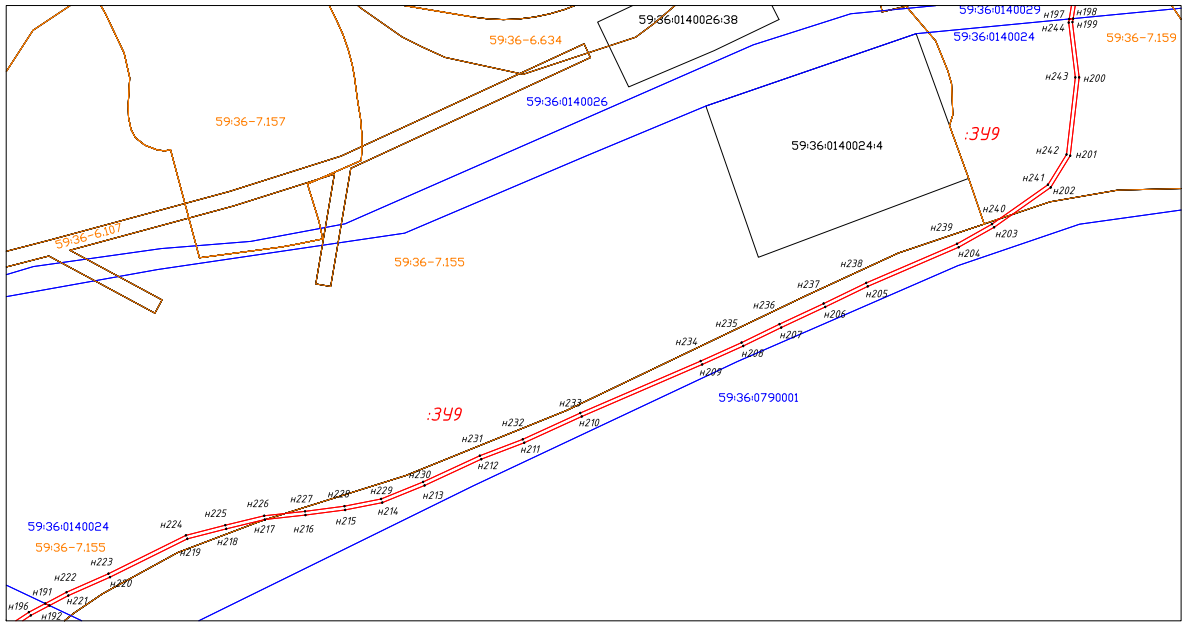

Рис.10

Масштаб 1:1000

Условные обозначения:

- Граница земельного участка по сведениям ГКН
- Граница образуемого земельного участка/части земельного участка
- Граница зоны с особыми условиями использования территории
- Граница кадастрового квартала
- 59:00-6.622 Номер зоны с особыми условиями использования территории
- 59:36:0790001 Номер кадастрового квартала
- н1 Характерная точка земельного участка/части земельного участка
- Образуемый земельный участок / :ЗУ1

Система координат МСК-59
Система высот Балтийская

Изм.	Кол.уч.	Лист	№ док.	Подп.	Дата	013-31	Лист 5

КАТАЛОГ
координат поворотных
точек земельного участка
Участок :ЗУ10
Площадь: 7,15 кв.м

Название межевого знака	X, м	Y, м	Дирекционные углы	Расстояние (м)
н245	385729,82	2276216,85	84° 24' 2"	1,02
н246	385729,92	2276217,87	189° 11' 7"	7,14
н198	385722,87	2276216,73	265° 3' 14"	1,04
н197	385722,78	2276215,69	9° 21' 24"	7,13
н245	385729,82	2276216,85	-	-

СХЕМА
расположения земельного участка

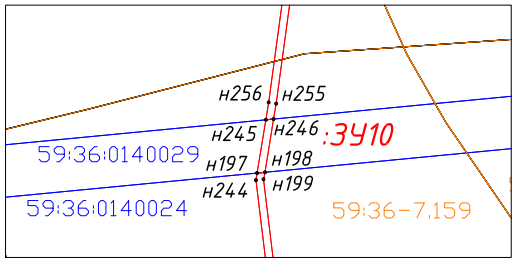

Рис.11 Масштаб 1:500

КАТАЛОГ
координат поворотных
точек земельного участка
Участок :ЗУ11
Площадь: 89,13 кв.м

Название межевого знака	X, м	Y, м	Дирекционные углы	Расстояние (м)
н247	385818	2276226,75	80° 32' 15"	1,03
н248	385818,17	2276227,77	182° 1' 21"	5,38
н249	385812,79	2276227,58	188° 40' 43"	10,34
н250	385802,57	2276226,02	183° 20' 29"	17,50
н251	385785,1	2276225	191° 27' 29"	12,89
н252	385772,47	2276222,44	182° 25' 46"	10,38
н253	385762,1	2276222	186° 0' 53"	10,12
н254	385752,04	2276220,94	187° 44' 45"	20,25
н255	385731,97	2276218,21	189° 25' 1"	2,08
н246	385729,92	2276217,87	264° 24' 2"	1,02
н245	385729,82	2276216,85	9° 8' 19"	2,33
н256	385732,12	2276217,22	7° 43' 45"	20,22
н257	385752,16	2276219,94	6° 2' 41"	10,07
н258	385762,17	2276221	2° 25' 4"	10,43
н259	385772,59	2276221,44	11° 29' 34"	12,90
н260	385785,23	2276224,01	3° 18' 52"	17,47
н261	385802,67	2276225,02	8° 41' 13"	10,33
н262	385812,88	2276226,58	1° 54' 6"	5,12
н247	385818	2276226,75	-	-

СХЕМА
расположения земельного участка

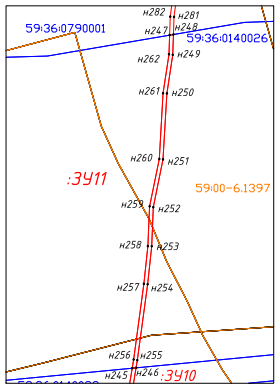

Рис.12 Масштаб 1:1000

КАТАЛОГ
координат поворотных
точек земельного участка
Участок :ЗУ12
Площадь: 151,72 кв.м

Название межевого знака	X, м	Y, м	Дирекционные углы	Расстояние (м)
н263	385957,12	2276222,19	35° 16' 20"	1,00
н264	385957,94	2276222,77	133° 48' 58"	6,85
н265	385953,2	2276227,71	114° 25' 25"	9,34
н266	385949,34	2276236,21	142° 20' 20"	8,69
н267	385942,46	2276241,52	177° 50' 2"	6,61
н268	385935,85	2276241,77	167° 48' 26"	5,73
н269	385930,25	2276242,98	286° 50' 14"	1,59
н270	385930,71	2276241,46	193° 24' 40"	8,45
н271	385922,49	2276239,5	190° 52' 39"	10,92
н272	385911,77	2276237,44	180° 40' 17"	11,09
н273	385900,68	2276237,31	180° 15' 5"	9,11
н274	385891,57	2276237,27	183° 30' 49"	9,14
н275	385882,45	2276236,71	185° 21' 2"	10,29
н276	385872,2	2276235,75	193° 33' 13"	8,06
н277	385864,36	2276233,86	191° 20' 36"	10,02
н278	385854,54	2276231,89	188° 17' 53"	10,12
н279	385844,53	2276230,43	185° 49' 10"	10,45
н280	385834,13	2276229,37	187° 18' 20"	11,40
н281	385822,82	2276227,92	181° 50' 51"	4,65
н248	385818,17	2276227,77	260° 32' 15"	1,03
н247	385818	2276226,75	1° 59' 13"	4,90
н282	385822,9	2276226,92	7° 19' 47"	11,44
н283	385834,25	2276228,38	5° 49' 10"	10,45
н284	385844,65	2276229,44	8° 15' 27"	10,17
н285	385854,71	2276230,9	11° 20' 36"	10,07
н286	385864,58	2276232,88	13° 35' 5"	8,00
н287	385872,36	2276234,76	5° 20' 11"	10,21
н288	385882,53	2276235,71	3° 31' 45"	9,10
н289	385891,61	2276236,27	0° 15' 8"	9,08
н290	385900,69	2276236,31	0° 39' 58"	11,18
н291	385911,87	2276236,44	10° 52' 18"	11,03
н292	385922,7	2276238,52	13° 24' 33"	9,53
н293	385931,97	2276240,73	106° 55' 39"	0,96
н294	385931,69	2276241,65	347° 42' 42"	4,13
н295	385935,73	2276240,77	357° 56' 7"	6,38
н296	385942,11	2276240,54	322° 18' 39"	8,11
н297	385948,53	2276235,58	294° 24' 29"	9,27
н298	385952,36	2276227,14	313° 52' 44"	6,87
н263	385957,12	2276222,19	-	-

СХЕМА
расположения земельного участка

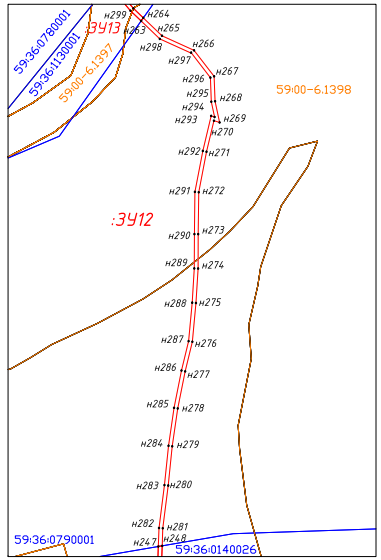

Рис.13 Масштаб 1:1000

КАТАЛОГ
координат поворотных
точек земельного участка
Участок :ЗУ13
Площадь: 12,91 кв.м

Название межевого знака	X, м	Y, м	Дирекционные углы	Расстояние (м)
н263	385957,12	2276222,19	313° 45' 0"	3,89
н299	385959,81	2276219,38	319° 53' 38"	9,03
н300	385966,72	2276213,56	38° 34' 16"	1,01
н301	385967,51	2276214,19	139° 46' 15"	9,18
н302	385960,5	2276220,12	134° 0' 37"	3,68
н264	385957,94	2276222,77	215° 16' 20"	1,00
н263	385957,12	2276222,19	-	-

СХЕМА
расположения земельного участка

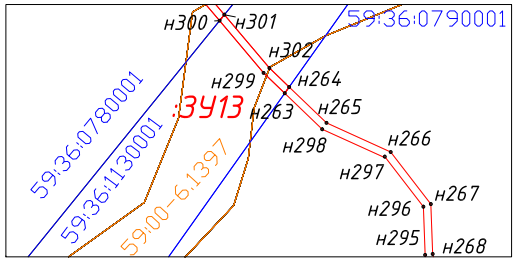

Рис.14 Масштаб 1:500

Условные обозначения:

- Граница земельного участка по сведениям ГКН
- Граница образуемого земельного участка/части земельного участка
- Граница зоны с особыми условиями использования территории
- Граница кадастрового квартала
- 59:00-6.622 Номер зоны с особыми условиями использования территории
- 59:36:0790001 Номер кадастрового квартала
- н1 Характерная точка земельного участка/части земельного участка
- Образуемый земельный участок / :ЗУ1

Система координат МСК-59
Система высот Балтийская

Изм.	Кол.уч.	Лист	№ док.	Подп.	Дата	013-31	Лист 6

КАТАЛОГ
координат поворотных
точек земельного участка
Участок :ЗУ10
Площадь: 7,15 кв.м

Название межевого знака	X, м	Y, м	Дирекционные углы	Расстояние (м)
н245	385729,82	2276216,85	84° 24' 2"	1,02
н246	385729,92	2276217,87	189° 11' 7"	7,14
н198	385722,87	2276216,73	265° 3' 14"	1,04
н197	385722,78	2276215,69	9° 21' 24"	7,13
н245	385729,82	2276216,85	-	-

СХЕМА
расположения земельного участка

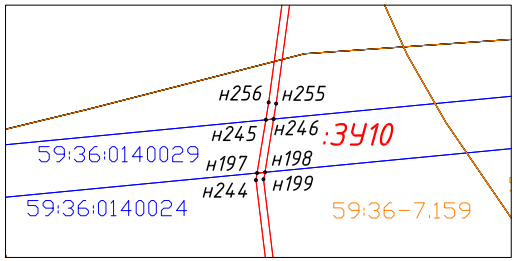

Рис.11 Масштаб 1:500

КАТАЛОГ
координат поворотных
точек земельного участка
Участок :ЗУ11
Площадь: 89,13 кв.м

Название межевого знака	X, м	Y, м	Дирекционные углы	Расстояние (м)
н247	385818	2276226,75	80° 32' 15"	1,03
н248	385818,17	2276227,77	182° 1' 21"	5,38
н249	385812,79	2276227,58	188° 40' 43"	10,34
н250	385802,57	2276226,02	183° 20' 29"	17,50
н251	385785,1	2276225	191° 27' 29"	12,89
н252	385772,47	2276222,44	182° 25' 46"	10,38
н253	385762,1	2276222	186° 0' 53"	10,12
н254	385752,04	2276220,94	187° 44' 45"	20,25
н255	385731,97	2276218,21	189° 25' 1"	2,08
н246	385729,92	2276217,87	264° 24' 2"	1,02
н245	385729,82	2276216,85	9° 8' 19"	2,33
н256	385732,12	2276217,22	7° 43' 45"	20,22
н257	385752,16	2276219,94	6° 2' 41"	10,07
н258	385762,17	2276221	2° 25' 4"	10,43
н259	385772,59	2276221,44	11° 29' 34"	12,90
н260	385785,23	2276224,01	3° 18' 52"	17,47
н261	385802,67	2276225,02	8° 41' 13"	10,33
н262	385812,88	2276226,58	1° 54' 6"	5,12
н247	385818	2276226,75	-	-

СХЕМА
расположения земельного участка

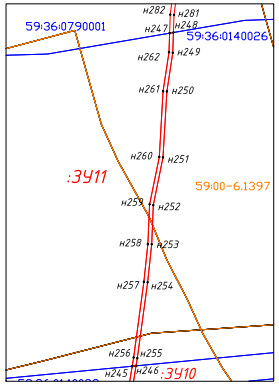

Рис.12 Масштаб 1:1000

КАТАЛОГ
координат поворотных
точек земельного участка
Участок :ЗУ12
Площадь: 151,72 кв.м

Название межевого знака	X, м	Y, м	Дирекционные углы	Расстояние (м)
н263	385957,12	2276222,19	35° 16' 20"	1,00
н264	385957,94	2276222,77	133° 48' 58"	6,85
н265	385953,2	2276227,71	114° 25' 25"	9,34
н266	385949,34	2276236,21	142° 20' 20"	8,69
н267	385942,46	2276241,52	177° 50' 2"	6,61
н268	385935,85	2276241,77	167° 48' 26"	5,73
н269	385930,25	2276242,98	286° 50' 14"	1,59
н270	385930,71	2276241,46	193° 24' 40"	8,45
н271	385922,49	2276239,5	190° 52' 39"	10,92
н272	385911,77	2276237,44	180° 40' 17"	11,09
н273	385900,68	2276237,31	180° 15' 5"	9,11
н274	385891,57	2276237,27	183° 30' 49"	9,14
н275	385882,45	2276236,71	185° 21' 2"	10,29
н276	385872,2	2276235,75	193° 33' 13"	8,06
н277	385864,36	2276233,86	191° 20' 36"	10,02
н278	385854,54	2276231,89	188° 17' 53"	10,12
н279	385844,53	2276230,43	185° 49' 10"	10,45
н280	385834,13	2276229,37	187° 18' 20"	11,40
н281	385822,82	2276227,92	181° 50' 51"	4,65
н248	385818,17	2276227,77	260° 32' 15"	1,03
н247	385818	2276226,75	1° 59' 13"	4,90
н282	385822,9	2276226,92	7° 19' 47"	11,44
н283	385834,25	2276228,38	5° 49' 10"	10,45
н284	385844,65	2276229,44	8° 15' 27"	10,17
н285	385854,71	2276230,9	11° 20' 36"	10,07
н286	385864,58	2276232,88	13° 35' 5"	8,00
н287	385872,36	2276234,76	5° 20' 11"	10,21
н288	385882,53	2276235,71	3° 31' 45"	9,10
н289	385891,61	2276236,27	0° 15' 8"	9,08
н290	385900,69	2276236,31	0° 39' 58"	11,18
н291	385911,87	2276236,44	10° 52' 18"	11,03
н292	385922,7	2276238,52	13° 24' 33"	9,53
н293	385931,97	2276240,73	106° 55' 39"	0,96
н294	385931,69	2276241,65	347° 42' 42"	4,13
н295	385935,73	2276240,77	357° 56' 7"	6,38
н296	385942,11	2276240,54	322° 18' 39"	8,11
н297	385948,53	2276235,58	294° 24' 29"	9,27
н298	385952,36	2276227,14	313° 52' 44"	6,87
н263	385957,12	2276222,19	-	-

СХЕМА
расположения земельного участка

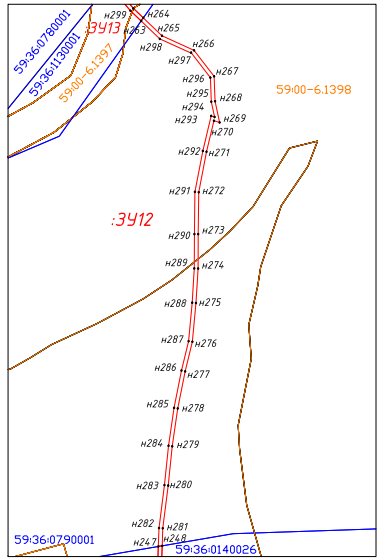

Рис.13 Масштаб 1:1000

КАТАЛОГ
координат поворотных
точек земельного участка
Участок :ЗУ13
Площадь: 12,91 кв.м

Название межевого знака	X, м	Y, м	Дирекционные углы	Расстояние (м)
н263	385957,12	2276222,19	313° 45' 0"	3,89
н299	385959,81	2276219,38	319° 53' 38"	9,03
н300	385966,72	2276213,56	38° 34' 16"	1,01
н301	385967,51	2276214,19	139° 46' 15"	9,18
н302	385960,5	2276220,12	134° 0' 37"	3,68
н264	385957,94	2276222,77	215° 16' 20"	1,00
н263	385957,12	2276222,19	-	-

СХЕМА
расположения земельного участка

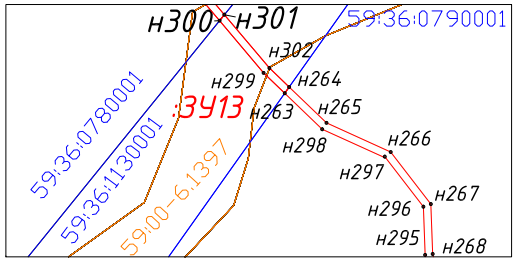

Рис.14 Масштаб 1:500

Условные обозначения:

- Граница земельного участка по сведениям ГКН
- Граница образуемого земельного участка/части земельного участка
- Граница зоны с особыми условиями использования территории
- Граница кадастрового квартала
- 59:00-6.622 Номер зоны с особыми условиями использования территории
- 59:36:0790001 Номер кадастрового квартала
- н1 Характерная точка земельного участка/части земельного участка
- Образуемый земельный участок / :ЗУ1

Система координат МСК-59
Система высот Балтийская

Изм.	Кол.уч.	Лист	№ док.	Подп.	Дата	013-31	Лист 6

Документ создан в электронной форме. № 259-01-10-№1550 от 07.12.2022. Исполнитель: Лямина А.А.
Страница 8 из 11. Страница создана: 06.12.2022 16:35

КАТАЛОГ
координат поворотных точек земельного участка
Участок :ЗУ14

Площадь: 1382,75 кв.м

Название межевого знака	X, м	Y, м	Дирекционные углы	Расстояние (м)
н303	386763,57	2276980,55	352° 19' 36"	3,37
н304	386766,91	2276980,1	77° 54' 18"	1,00
н305	386767,12	2276981,08	172° 15' 51"	3,49
н306	386763,66	2276981,55	177° 51' 19"	9,89
н307	386753,78	2276981,92	183° 8' 51"	16,76
н308	386737,05	2276981	182° 53' 16"	3,37
н309	386733,68	2276980,83	188° 10' 52"	15,81
н310	386718,03	2276978,58	194° 44' 36"	0,39
н311	386717,65	2276978,48	189° 50' 5"	139,28
н312	386580,42	2276954,69	200° 48' 41"	37,52
н313	386545,35	2276941,36	229° 49' 52"	227,36
н314	386398,69	2276767,62	278° 58' 0"	181,12
н315	386426,92	2276588,71	287° 15' 24"	9,84
н316	386429,84	2276579,31	285° 28' 19"	12,97
н317	386433,3	2276566,81	300° 57' 49"	10,09
н318	386438,49	2276558,16	304° 58' 35"	9,02
н319	386443,66	2276550,77	310° 50' 25"	10,14
н320	386450,29	2276543,1	304° 14' 24"	10,11
н321	386455,98	2276534,74	304° 12' 34"	9,18
н322	386461,14	2276527,15	310° 29' 38"	10,44
н323	386467,92	2276519,21	292° 16' 6"	8,66
н324	386471,2	2276511,2	300° 24' 36"	11,54
н325	386477,04	2276501,25	276° 14' 51"	9,56
н326	386478,08	2276491,75	284° 7' 49"	11,80
н327	386480,96	2276480,31	258° 45' 33"	9,75
н328	386479,06	2276470,75	264° 4' 20"	1,84
н329	386478,87	2276468,92	233° 40' 29"	7,78
н330	386474,26	2276462,65	237° 14' 39"	18,54
н331	386464,23	2276447,06	199° 18' 16"	14,79
н332	386450,27	2276442,17	238° 41' 37"	9,47
н333	386445,35	2276434,08	217° 20' 39"	11,84
н334	386435,94	2276426,9	209° 42' 3"	11,36
н335	386426,07	2276421,27	216° 45' 1"	10,55
н336	386417,62	2276414,96	225° 30' 25"	13,58
н337	386408,1	2276405,27	214° 14' 14"	14,81
н338	386395,86	2276396,94	209° 50' 45"	10,55
н339	386386,71	2276391,69	220° 23' 46"	10,31
н340	386378,86	2276385,01	213° 53' 43"	10,06
н341	386370,51	2276379,4	207° 58' 9"	12,41
н342	386359,55	2276373,58	207° 55' 40"	11,66
н343	386349,25	2276368,12	223° 0' 26"	10,98
н344	386341,22	2276360,63	207° 59' 8"	12,81
н345	386329,91	2276354,62	211° 45' 52"	13,37
н346	386318,54	2276347,58	207° 34' 57"	12,59
н347	386307,38	2276341,75	208° 52' 41"	10,42
н348	386298,26	2276336,72	206° 53' 58"	13,79
н349	386285,96	2276330,48	211° 11' 20"	12,65
н350	386275,14	2276323,93	210° 52' 34"	10,11
н351	386266,46	2276318,74	189° 48' 37"	9,74
н352	386256,86	2276317,08	197° 54' 9"	9,53
н353	386247,79	2276314,15	222° 37' 35"	10,93
н354	386239,75	2276306,75	203° 57' 18"	8,05
н355	386232,39	2276303,48	201° 3' 34"	11,19
н356	386221,95	2276299,46	208° 21' 8"	9,75
н357	386213,37	2276294,83	205° 10' 46"	12,76
н358	386201,82	2276289,4	210° 42' 44"	10,95
н359	386192,41	2276283,81	230° 30' 38"	10,90
н360	386185,48	2276275,4	212° 1' 26"	9,83
н361	386177,15	2276270,19	215° 59' 0"	9,57
н362	386169,41	2276264,57	240° 1' 12"	10,89
н363	386163,97	2276255,14	216° 13' 12"	10,93
н364	386155,15	2276248,68	201° 52' 11"	9,34
н365	386146,48	2276245,2	199° 55' 52"	8,48
н366	386138,51	2276242,31	194° 38' 57"	10,20
н367	386128,64	2276239,73	204° 3' 54"	11,89
н368	386117,78	2276234,88	208° 50' 33"	11,03
н369	386108,12	2276229,56	199° 9' 33"	9,51
н370	386099,14	2276226,44	219° 49' 47"	9,02
н371	386092,21	2276220,66	207° 54' 40"	10,66
н372	386082,79	2276215,67	199° 55' 1"	9,66
н373	386073,71	2276212,38	199° 29' 29"	9,26
н374	386064,98	2276209,29	197° 1' 58"	10,86
н375	386054,6	2276206,11	191° 47' 40"	9,74
н376	386045,07	2276204,12	209° 22' 23"	10,13
н377	386036,24	2276199,15	209° 59' 30"	9,50
н378	386028,01	2276194,4	219° 34' 20"	9,12
н379	386020,98	2276188,59	192° 9' 8"	9,74
н380	386011,46	2276186,54	187° 10' 2"	1,68
н381	386009,79	2276186,33	231° 50' 33"	0,71
н382	386009,35	2276185,77	155° 18' 30"	0,96
н383	386008,48	2276186,17	184° 3' 58"	10,58
н384	385997,93	2276185,42	147° 4' 1"	9,23
н385	385990,18	2276190,44	132° 49' 11"	9,67
н386	385983,61	2276197,53	123° 57' 12"	10,26
н387	385977,88	2276206,04	142° 21' 13"	10,33

СХЕМА
расположения земельного участка

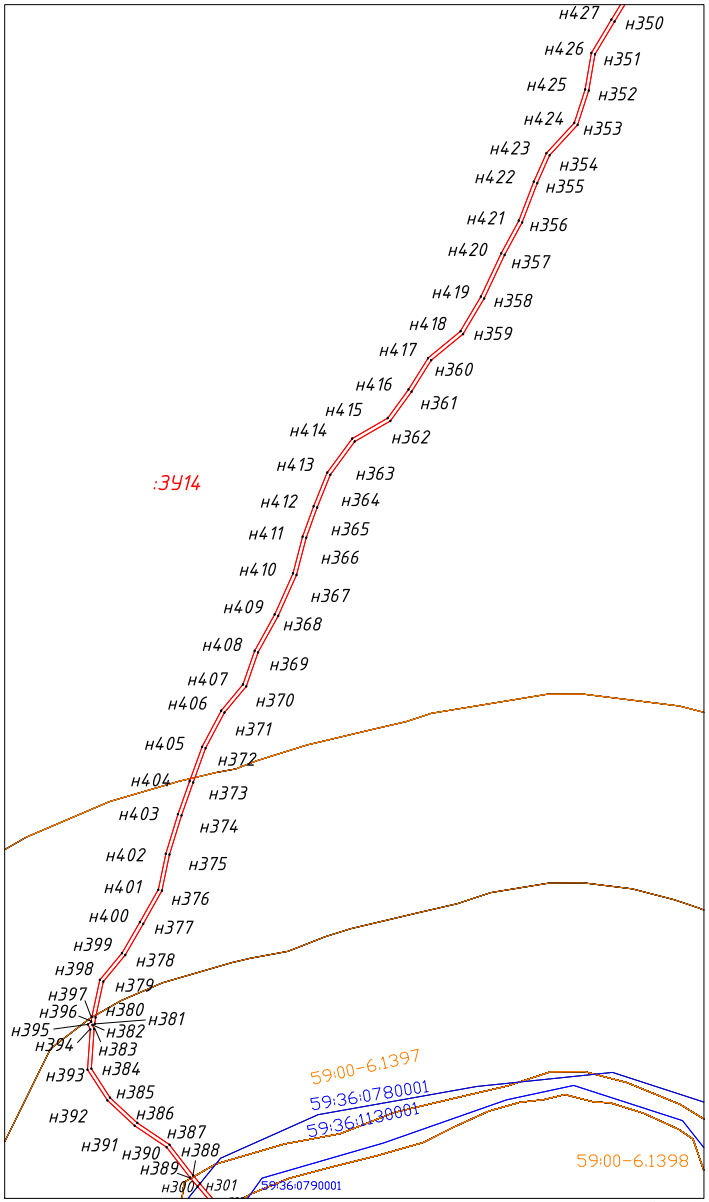

Рис.15 Масштаб 1:1000

СХЕМА
расположения земельного участка

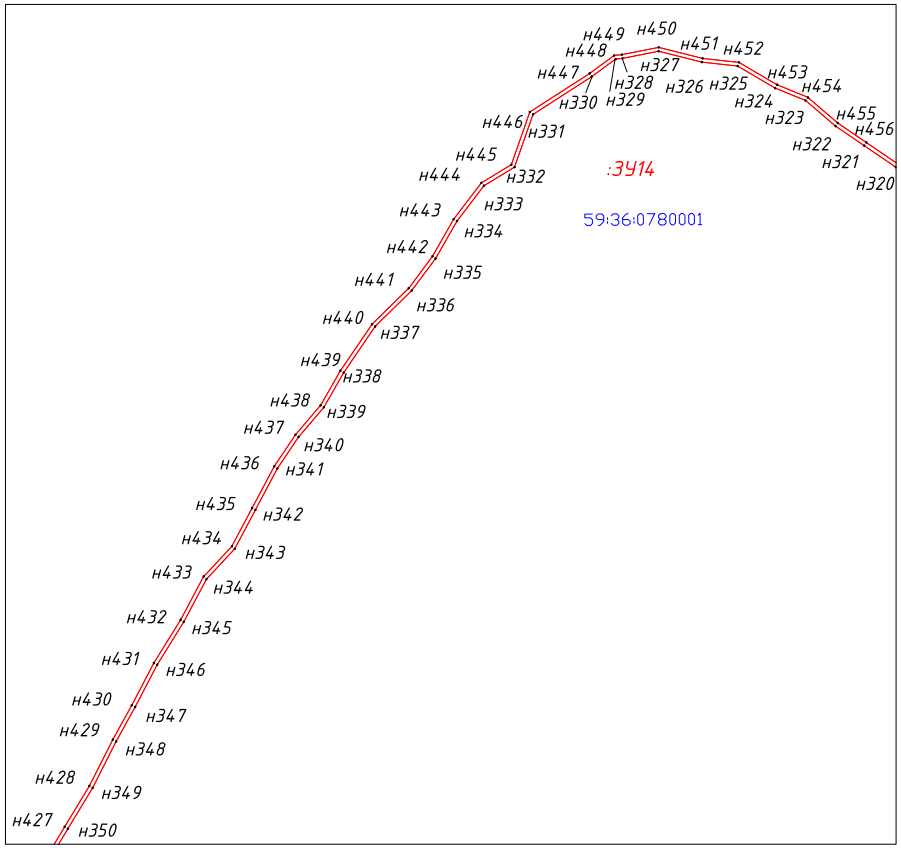

Рис.16 Масштаб 1:1000

Условные обозначения:

- Граница земельного участка по сведениям ГКН
- Граница образуемого земельного участка/части земельного участка
- Граница зоны с особыми условиями использования территории
- Граница кадастрового квартала
- 59:00-6.622 Номер зоны с особыми условиями использования территории
- 59:36:0790001 Номер кадастрового квартала
- н1 Характерная точка земельного участка/части земельного участка
- Образуемый земельный участок / :ЗУ1

Система координат МСК-59
Система высот Балтийская

Изм.	Кол.уч.	Лист	№ док.	Подп.	Дата	013-31	Лист 7

КАТАЛОГ
координат поворотных
точек земельного участка
Участок :ЗУ14
Площадь: 1382,75 кв.м

Название межевого знака	X, м	Y, м	Дирекционные углы	Расстояние (м)
н388	385969,7	2276212,35	139° 57' 48"	2,86
н301	385967,51	2276214,19	218° 34' 16"	1,01
н300	385966,72	2276213,56	319° 44' 30"	3,08
н389	385969,07	2276211,57	322° 22' 35"	10,19
н390	385977,14	2276205,35	303° 54' 30"	10,18
н391	385982,82	2276196,9	312° 51' 49"	9,86
н392	385989,53	2276189,67	327° 4' 48"	9,70
н393	385997,67	2276184,4	4° 2' 22"	10,65
н394	386008,29	2276185,15	335° 19' 57"	1,49
н395	386009,64	2276184,53	51° 20' 24"	1,09
н396	386010,32	2276185,38	7° 49' 25"	1,32
н397	386011,63	2276185,56	12° 9' 2"	10,02
н398	386021,43	2276187,67	39° 34' 34"	9,28
н399	386028,58	2276193,58	29° 56' 27"	9,42
н400	386036,74	2276198,28	29° 23' 43"	9,96
н401	386045,42	2276203,17	11° 47' 59"	9,63
н402	386054,85	2276205,14	17° 2' 27"	10,92
н403	386065,29	2276208,34	19° 29' 16"	9,29
н404	386074,05	2276211,44	19° 56' 34"	9,73
н405	386083,2	2276214,76	27° 54' 49"	10,83
н406	386092,77	2276219,83	39° 49' 48"	8,95
н407	386099,64	2276225,56	19° 6' 32"	9,41
н408	386108,53	2276228,64	28° 50' 0"	11,07
н409	386118,23	2276233,98	24° 2' 12"	11,76
н410	386128,97	2276238,77	14° 42' 22"	10,16
н411	386138,8	2276241,35	19° 58' 59"	8,54
н412	386146,83	2276244,27	21° 50' 6"	9,49
н413	386155,64	2276247,8	36° 13' 45"	11,27
н414	386164,73	2276254,46	59° 59' 37"	10,88
н415	386170,17	2276263,88	36° 3' 32"	9,33
н416	386177,71	2276269,37	31° 55' 55"	9,94
н417	386186,15	2276274,63	50° 33' 5"	10,89
н418	386193,07	2276283,04	30° 43' 32"	10,73
н419	386202,29	2276288,52	25° 10' 37"	12,74
н420	386213,82	2276293,94	28° 19' 57"	9,71
н421	386222,37	2276298,55	21° 2' 15"	11,14
н422	386232,77	2276302,55	23° 59' 1"	8,24
н423	386240,3	2276305,9	42° 34' 42"	10,88
н424	386248,31	2276313,26	17° 57' 51"	9,24
н425	386257,1	2276316,11	9° 48' 21"	9,86
н426	386266,82	2276317,79	30° 55' 32"	10,29
н427	386275,65	2276323,08	31° 10' 54"	12,61
н428	386286,44	2276329,61	26° 51' 46"	13,77
н429	386298,72	2276335,83	28° 53' 59"	10,43
н430	386307,85	2276340,87	27° 33' 35"	12,62
н431	386319,04	2276346,71	31° 49' 25"	13,37
н432	386330,4	2276353,76	27° 56' 3"	12,91
н433	386341,81	2276359,81	43° 0' 16"	10,97
н434	386349,83	2276367,29	27° 55' 13"	11,53
н435	386360,02	2276372,69	27° 58' 59"	12,47
н436	386371,03	2276378,54	33° 55' 28"	10,16
н437	386379,46	2276384,21	40° 25' 11"	10,27
н438	386387,28	2276390,87	29° 48' 45"	10,50
н439	386396,39	2276396,09	34° 13' 55"	14,95
н440	386408,75	2276404,5	45° 32' 9"	13,61
н441	386418,28	2276414,21	36° 40' 17"	10,40
н442	386426,62	2276420,42	29° 44' 41"	11,37
н443	386436,49	2276426,06	37° 20' 36"	12,10
н444	386446,11	2276433,4	58° 41' 14"	9,29
н445	386450,94	2276441,34	19° 19' 49"	14,77
н446	386464,88	2276446,23	57° 12' 42"	18,85
н447	386475,09	2276462,08	53° 45' 27"	8,03
н448	386479,84	2276468,56	84° 7' 21"	2,05
н449	386480,05	2276470,6	78° 47' 30"	9,93
н450	386481,98	2276480,34	104° 5' 39"	11,95
н451	386479,07	2276491,93	96° 16' 6"	9,71
н452	386478,01	2276501,58	120° 27' 2"	11,68
н453	386472,09	2276511,65	112° 9' 58"	8,75
н454	386468,79	2276519,75	130° 30' 4"	10,55
н455	386461,94	2276527,77	124° 16' 55"	9,13
н456	386456,8	2276535,31	124° 12' 22"	10,16
н457	386451,09	2276543,71	130° 52' 59"	10,14
н458	386444,45	2276551,38	124° 59' 12"	8,95
н459	386439,32	2276558,71	120° 54' 51"	9,91
н460	386434,23	2276567,21	105° 31' 43"	12,85
н461	386430,79	2276579,59	107° 13' 54"	9,79
н462	386427,89	2276588,94	98° 57' 51"	180,60
н463	386399,75	2276767,33	49° 49' 49"	226,65
н464	386545,95	2276940,52	20° 49' 29"	37,16
н465	386580,68	2276953,73	9° 49' 49"	139,22
н466	386717,86	2276977,5	15° 7' 26"	0,38
н467	386718,23	2276977,6	8° 9' 39"	15,71
н468	386733,78	2276979,83	3° 6' 12"	3,32
н469	386737,1	2276980,01	3° 7' 15"	16,71
н470	386753,79	2276980,92	357° 50' 0"	9,79
н303	386763,57	2276980,55	-	-

СХЕМА
расположения земельного участка

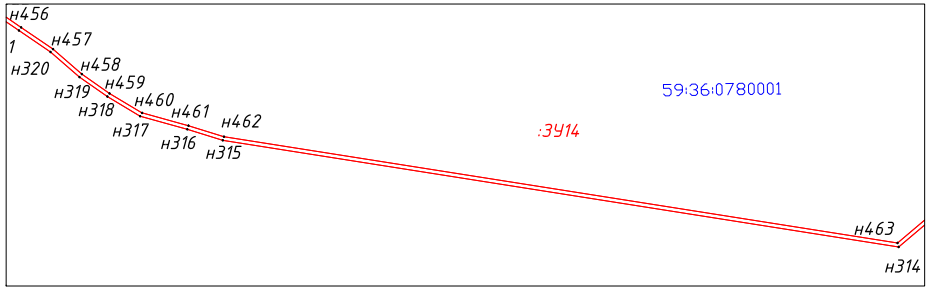

Рис.17 Масштаб 1:1000

С

СХЕМА
расположения земельного участка

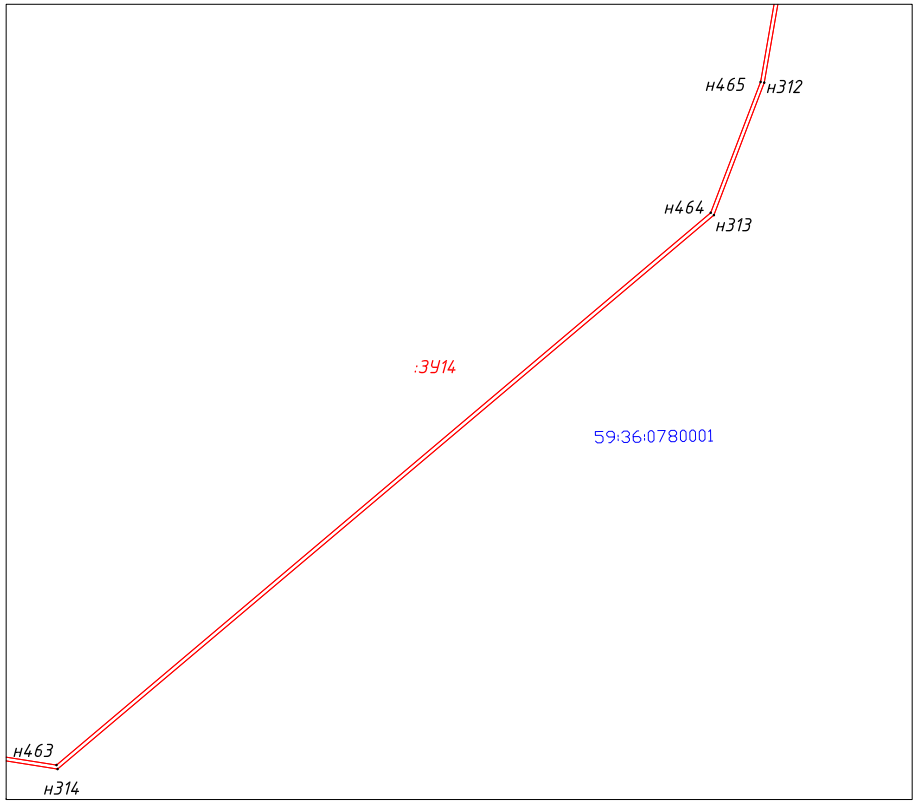

Рис.18 Масштаб 1:1000

СХЕМА
расположения земельного участка

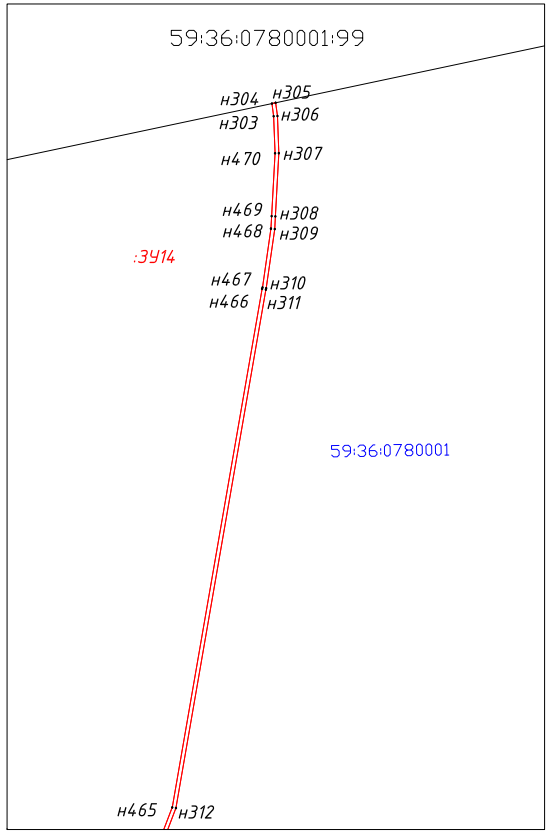

Рис.19 Масштаб 1:1000

Условные обозначения:

- Граница земельного участка по сведениям ГКН
- Граница образуемого земельного участка/части земельного участка
- Граница зоны с особыми условиями использования территории
- Граница кадастрового квартала
- 59:00-6.622 — Номер зоны с особыми условиями использования территории
- 59:36:0790001 — Номер кадастрового квартала
- н1 — Характерная точка земельного участка/части земельного участка
- Образуемый земельный участок / :ЗУ1

Система координат МСК-59
Система высот Балтийская

Изм.	Кол.уч.	Лист	№ док.	Подп.	Дата	013-31	Лист 8

КАТАЛОГ
координат поворотных
точек земельного участка
Участок: ЗУ15
Площадь: 380,93 кв.м

Название межевого знака	X, м	Y, м	Дирекционные углы	Расстояние (м)
н471	387562,14	2276943,98	349° 18' 54"	0,54
н472	387562,67	2276943,88	348° 45' 11"	17,79
н473	387580,12	2276940,41	357° 16' 2"	29,57
н474	387609,66	2276939	356° 55' 16"	17,31
н475	387626,95	2276938,07	4° 6' 35"	97,67
н476	387724,37	2276945,07	344° 3' 16"	0,29
н477	387724,65	2276944,99	342° 7' 42"	19,29
н478	387743,01	2276939,07	349° 29' 25"	175,38
н479	387915,45	2276907,08	349° 26' 14"	5,56
н480	387920,92	2276906,06	12° 57' 39"	8,92
н481	387929,61	2276908,06	183° 37' 0"	6,18
н482	387923,44	2276907,67	193° 4' 37"	2,61
н483	387920,9	2276907,08	169° 16' 40"	1,72
н484	387919,21	2276907,4	183° 39' 8"	3,77
н485	387915,45	2276907,16	90° 0' 0"	0,94
н486	387915,45	2276908,1	169° 29' 29"	175,13
н487	387743,26	2276940,04	162° 7' 13"	19,25
н488	387724,94	2276945,95	164° 13' 9"	0,48
н489	387724,48	2276946,08	184° 6' 17"	97,79
н490	387626,94	2276939,08	176° 56' 36"	17,25
н491	387609,71	2276940	177° 16' 45"	29,49
н492	387580,25	2276941,4	168° 42' 55"	17,73
н493	387562,86	2276944,87	169° 26' 20"	0,60
н494	387562,27	2276944,98	176° 35' 21"	12,94
н495	387549,35	2276945,75	266° 31' 54"	0,99
н496	387549,29	2276944,76	356° 31' 34"	12,87
н471	387562,14	2276943,98	-	-

СХЕМА
расположения земельного участка

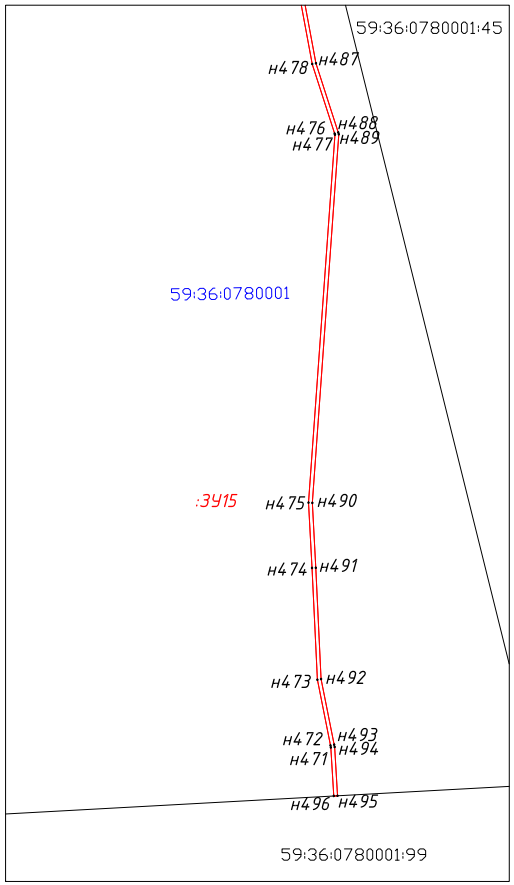

Рис.20 Масштаб 1:1000

СХЕМА
расположения земельного участка

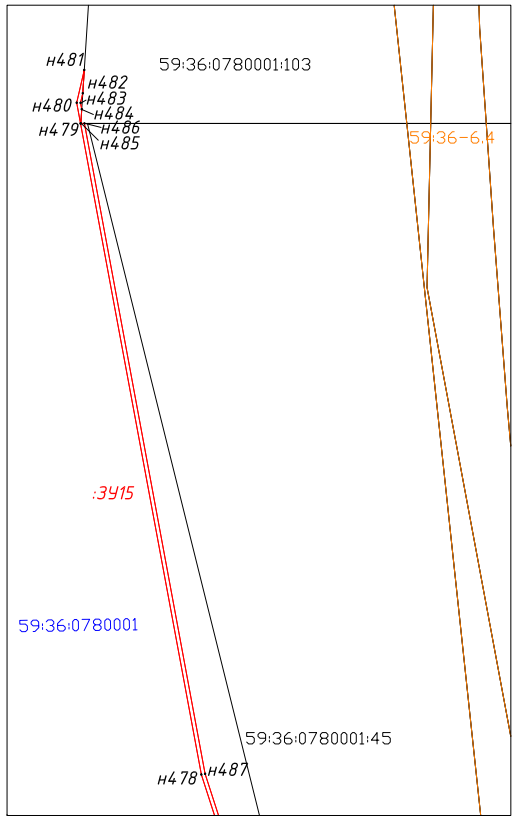

Рис.21 Масштаб 1:1000

Условные обозначения:

- Граница земельного участка по сведениям ГКН
- Граница образуемого земельного участка/части земельного участка
- Граница зоны с особыми условиями использования территории
- Граница кадастрового квартала
- 59:00-6.622 — Номер зоны с особыми условиями использования территории
- 59:36:0790001 — Номер кадастрового квартала
- н1 — Характерная точка земельного участка/части земельного участка
- Образуемый земельный участок / :ЗУ1

Система координат МСК-59
Система высот Балтийская

Изм.	Кол.уч.	Лист	№ док.	Подп.	Дата	013-31	Лист 9

Документ создан в электронной форме. № 259-01-10-№1550 от 07.12.2022. Исполнитель: Лямина А.А.
Страница 11 из 11. Страница создана: 06.12.2022 16:35