

Схема расположения границ публичного сервитута







Объект: Строительство ВЛИ–0,4 кВ и установка ИСУЭ на ГБП от ТП №9214, Уинский район, в границах бывшего колхоза им. ”Ленина (Максимов В.С.)
 Местоположение: край Пермский, р–н Уинский, с. Чесноковка
 Площадь земель или части земельного участка, кв.м.: 1772
 Категория Земли сельскохозяйственного назначения
 Вид разрешенного использования: –



Масштаб 1:4 000

Каталог координат (Система координат МСК-59, 2 зона)				
Обозначение характерных точек границ	Координаты		Метод определения координат и средняя квадратическая погрешность положения	Площадь, кв.м
	X	Y		
1	398959,16	2249378,34	Метод спутниковых геодезических измерений (определений) 0,1	1771,56
2	398959,83	2249374,39		
3	398923,35	2249368,20		
4	398892,22	2249359,21		
5	398863,54	2249353,13		
6	398529,41	2249271,25		
7	398528,46	2249275,13		
8	398862,65	2249357,04		
9	398891,25	2249363,10		
10	398922,46	2249372,10		
1	398959,16	2249378,34		

Условные обозначения

-  – граница сервитута
-  59:24:1600101 – номер кадастрового квартала
-  :1553 – номер земельного участка в кадастровом квартале
-  – граница существующих земельных участков
-  – граница кадастрового квартала
-  – проектное местоположение инженерного сооружения