

СХЕМА ГРАНИЦ ПРИЛЕГАЮЩИХ ТЕРРИТОРИЙ

Лист №1 раздела 1	Всего листов раздела 1: 1	Всего разделов: 3	Всего листов: 4
ОКТМО:	57652416101		
Всего прилегающих территорий: 8			

Общие сведения о прилегающих территориях

Номер п/п	Условный номер прилегающей территории	Кадастровый номер объекта недвижимости	Площадь территории	Местоположение прилегающей территории (адресные ориентиры)	Наличие объектов (в том числе благоустройства) расположенных на прилегающих территории с их описанием
1	2	3	4	5	6
1	59:36:0340101:ПТ1	59:36:0340101:21	502.57	Российская Федерация, Пермский край, м.о. Уинский, с. Уинское, ул. Морозовых, з/у 30а	-
2	59:36:0340101:ПТ2	59:36:0340101:16	154.64	Пермский край, р-н Уинский, с. Уинское, ул. Морозовых, дом 8	-
3	59:36:0340101:ПТ3	59:36:0340101:60	192.07	Пермский край, Уинский район, с. Уинское, ул. Морозовых, д. 26	-
4	59:36:0340101:ПТ4	59:36:0340101:1	749.83	край Пермский, р-н Уинский, с. Уинское, ул. Морозовых	-
5	59:36:0340101:ПТ5	59:36:0340101:18	101.11	край Пермский, р-н Уинский, с. Уинское, ул. Морозовых, дом 4	-
6	59:36:0340101:ПТ6	59:36:0340101:11	178.99	Пермский край, Уинский район, с. Уинское, ул. Морозовых, дом 16	-
7	59:36:0340101:ПТ7	59:36:0340101:9	68.57	Пермский край, р-н Уинский, с. Уинское, ул. Морозовых, д. 20	-
8	59:36:0340101:ПТ8	59:36:0340101:10	139.43	Пермский край, Уинский район, с. Уинское, ул. Морозовых, дом 18	-

СХЕМА ГРАНИЦ ПРИЛЕГАЮЩИХ ТЕРРИТОРИЙ

Лист № 1 раздела 2	Всего листов раздела 2: 3	Всего разделов: 3	Всего листов: 4
ОКТМО:	57652416101		
Всего прилегающих территорий: 8			

Описания местоположения границ прилегающих территориях

Условный номер прилегающих территорий	Номера точек	Координаты	
		X	Y
1	2	3	4
59:36:0340101:ПТ1	1	392894.71	2249770.59
59:36:0340101:ПТ1	2	392908.91	2249770.55
59:36:0340101:ПТ1	3	392911.82	2249757.45
59:36:0340101:ПТ1	4	392876.33	2249753.4
59:36:0340101:ПТ1	5	392875.87	2249768.4
59:36:0340101:ПТ1	1	392894.71	2249770.59
59:36:0340101:ПТ2	6	392841.82	2250044.46
59:36:0340101:ПТ2	7	392847.05	2250027.25
59:36:0340101:ПТ2	8	392838.37	2250024.61
59:36:0340101:ПТ2	9	392834.05	2250042.1
59:36:0340101:ПТ2	6	392841.82	2250044.46
59:36:0340101:ПТ3	10	392806.5	2249561.04
59:36:0340101:ПТ3	11	392807.42	2249556.31
59:36:0340101:ПТ3	12	392810.3	2249556.8
59:36:0340101:ПТ3	13	392811.56	2249546.88
59:36:0340101:ПТ3	14	392813.1	2249547.08
59:36:0340101:ПТ3	15	392813.32	2249546.08
59:36:0340101:ПТ3	16	392813.57	2249544.71
59:36:0340101:ПТ3	17	392815.55	2249533.71
59:36:0340101:ПТ3	18	392816.08	2249530.32
59:36:0340101:ПТ3	19	392811.84	2249529.63
59:36:0340101:ПТ3	20	392811.84	2249529.64
59:36:0340101:ПТ3	21	392808.77	2249544.98

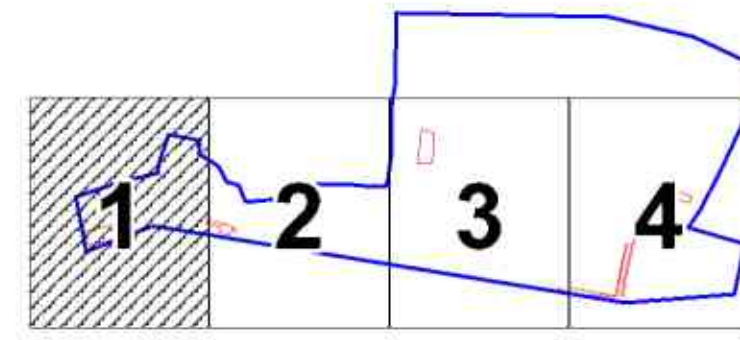
Условный номер прилегающих территорий	Номера точек	Координаты	
		X	Y
1	2	3	4
59:36:0340101:ПТ3	22	392802.66	2249543.77
59:36:0340101:ПТ3	23	392801.12	2249555.12
59:36:0340101:ПТ3	24	392804.66	2249555.62
59:36:0340101:ПТ3	25	392803.78	2249560.56
59:36:0340101:ПТ3	10	392806.5	2249561.04
59:36:0340101:ПТ4	26	392800.06	2249453.25
59:36:0340101:ПТ4	27	392814.72	2249450.08
59:36:0340101:ПТ4	28	392804.14	2249401.22
59:36:0340101:ПТ4	29	392789.48	2249404.39
59:36:0340101:ПТ4	26	392800.06	2249453.25
59:36:0340101:ПТ5	30	392800.72	2249985.83
59:36:0340101:ПТ5	31	392801.2	2249982.98
59:36:0340101:ПТ5	32	392764.02	2249973.94
59:36:0340101:ПТ5	33	392750.5	2249971.33
59:36:0340101:ПТ5	34	392750.3	2249972.62
59:36:0340101:ПТ5	35	392777.43	2249978.92
59:36:0340101:ПТ5	30	392800.72	2249985.83
59:36:0340101:ПТ6	34	392750.3	2249972.62
59:36:0340101:ПТ6	33	392750.5	2249971.33
59:36:0340101:ПТ6	36	392750.42	2249971.31
59:36:0340101:ПТ6	37	392738.12	2249969.97
59:36:0340101:ПТ6	38	392735.73	2249970.13
59:36:0340101:ПТ6	39	392735.92	2249972.5
59:36:0340101:ПТ6	40	392790.57	2249976.28
59:36:0340101:ПТ6	34	392750.3	2249972.62
59:36:0340101:ПТ6	41	392790.92	2249973.81
59:36:0340101:ПТ6	42	392760.99	2249968.23
59:36:0340101:ПТ6	43	392736.2	2249963.33
59:36:0340101:ПТ6	44	392740.09	2249939.55
59:36:0340101:ПТ6	45	392736.07	2249938.86
59:36:0340101:ПТ6	46	392736.35	2249949.44

Условный номер прилегающих территорий	Номера точек	Координаты	
		X	Y
1	2	3	4
59:36:0340101:ПТ6	47	392734.77	2249958.58
59:36:0340101:ПТ6	48	392735.4	2249966.15
59:36:0340101:ПТ6	49	392738.2	2249965.96
59:36:0340101:ПТ6	50	392751.02	2249967.35
59:36:0340101:ПТ6	51	392764.88	2249970.03
59:36:0340101:ПТ6	34	392750.3	2249972.62
59:36:0340101:ПТ7	52	392743.03	2249907.72
59:36:0340101:ПТ7	53	392743.65	2249902.43
59:36:0340101:ПТ7	54	392741.05	2249901.83
59:36:0340101:ПТ7	55	392746.89	2249869.97
59:36:0340101:ПТ7	56	392745.7	2249869.78
59:36:0340101:ПТ7	57	392739.36	2249902.46
59:36:0340101:ПТ7	58	392738.45	2249907.03
59:36:0340101:ПТ7	52	392743.03	2249907.72
59:36:0340101:ПТ8	44	392740.09	2249939.55
59:36:0340101:ПТ8	59	392743.49	2249916.2
59:36:0340101:ПТ8	60	392736.83	2249915.21
59:36:0340101:ПТ8	61	392735.6	2249921.41
59:36:0340101:ПТ8	45	392736.07	2249938.86
59:36:0340101:ПТ8	44	392740.09	2249939.55

СХЕМА ГРАНИЦ ПРИЛЕГАЮЩИХ ТЕРРИТОРИЙ

Лист № 1	раздела 3	Всего листов раздела 3: 4	Всего разделов: 3	Всего Листов:
ОКТМО:		57652416101		
Всего прилегающих территорий: 8				
План (чертеж, схема) прилегающих территорий				
Квартал:	59:36:0340101	Масштаб:	1:1000	

СХЕМА ЛИСТОВ



Условные обозначения

- граница кадастрового квартала
- 91 граница и номер земельного участка в пределах кадастрового квартала
- ПТ13 граница и номер прилегающей территории в пределах кадастрового квартала
- 787 - граница и номер ОКС в пределах кадастрового квартала
- характеристическая точка границы прилегающей территории и ее номер

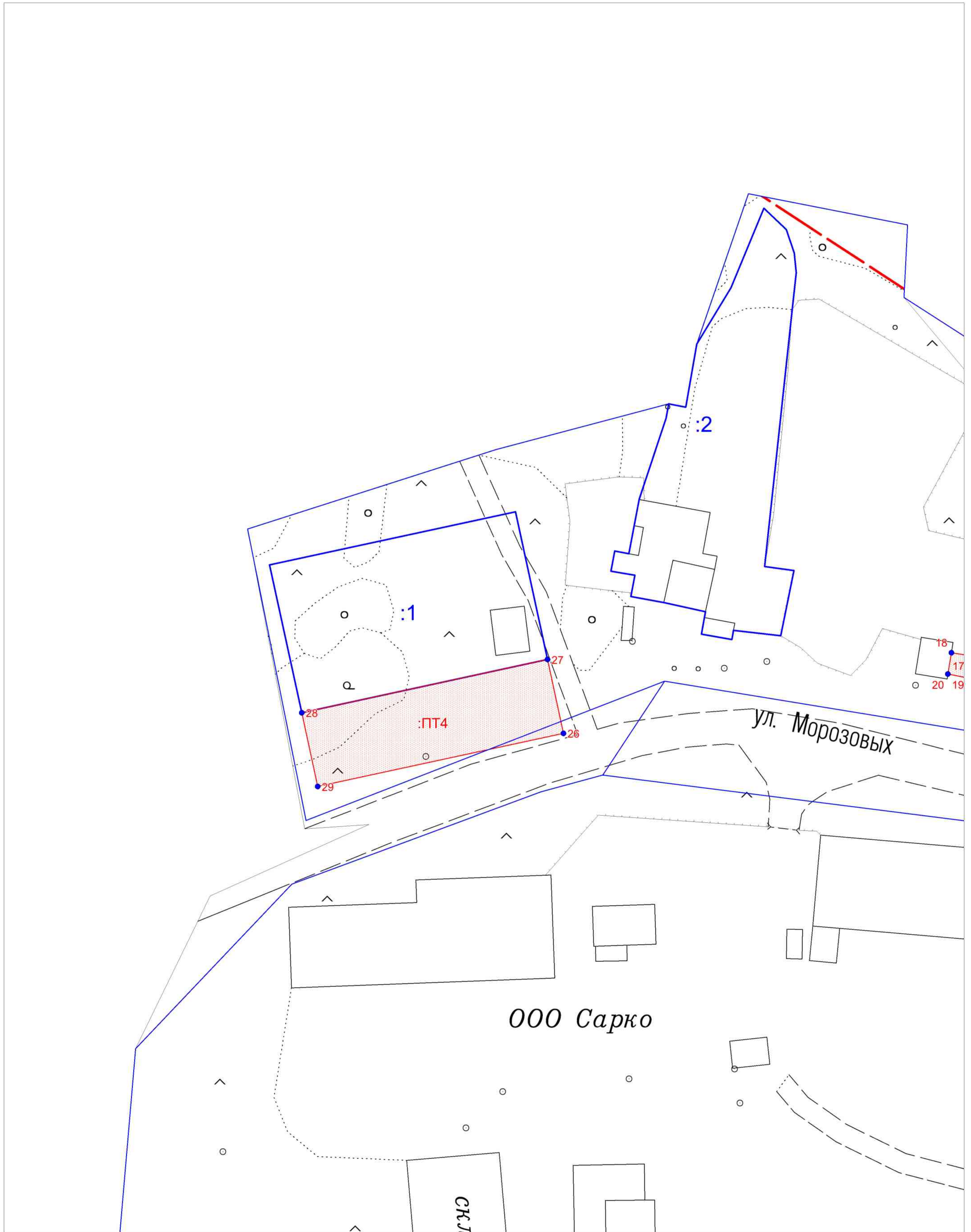
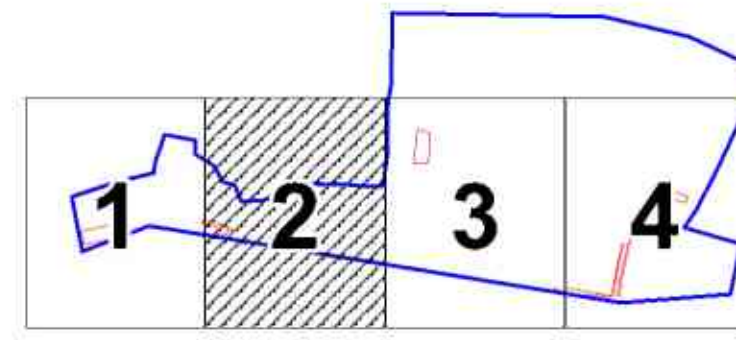


СХЕМА ГРАНИЦ ПРИЛЕГАЮЩИХ ТЕРРИТОРИЙ

Лист № 2	раздела 3	Всего листов раздела 3: 4	Всего разделов: 3	Всего Листов:
ОКТМО:		57652416101		
Всего прилегающих территорий: 8				
План (чертеж, схема) прилегающих территорий				
Квартал:	59:36:0340101	Масштаб:	1:1000	

СХЕМА ЛИСТОВ



Условные обозначения

- граница кадастрового квартала
- граница и номер земельного участка в пределах кадастрового квартала
- граница и номер прилегающей территории в пределах кадастрового квартала
- граница и номер ОКС в пределах кадастрового квартала
- характеристическая точка границы прилегающей территории и ее номер

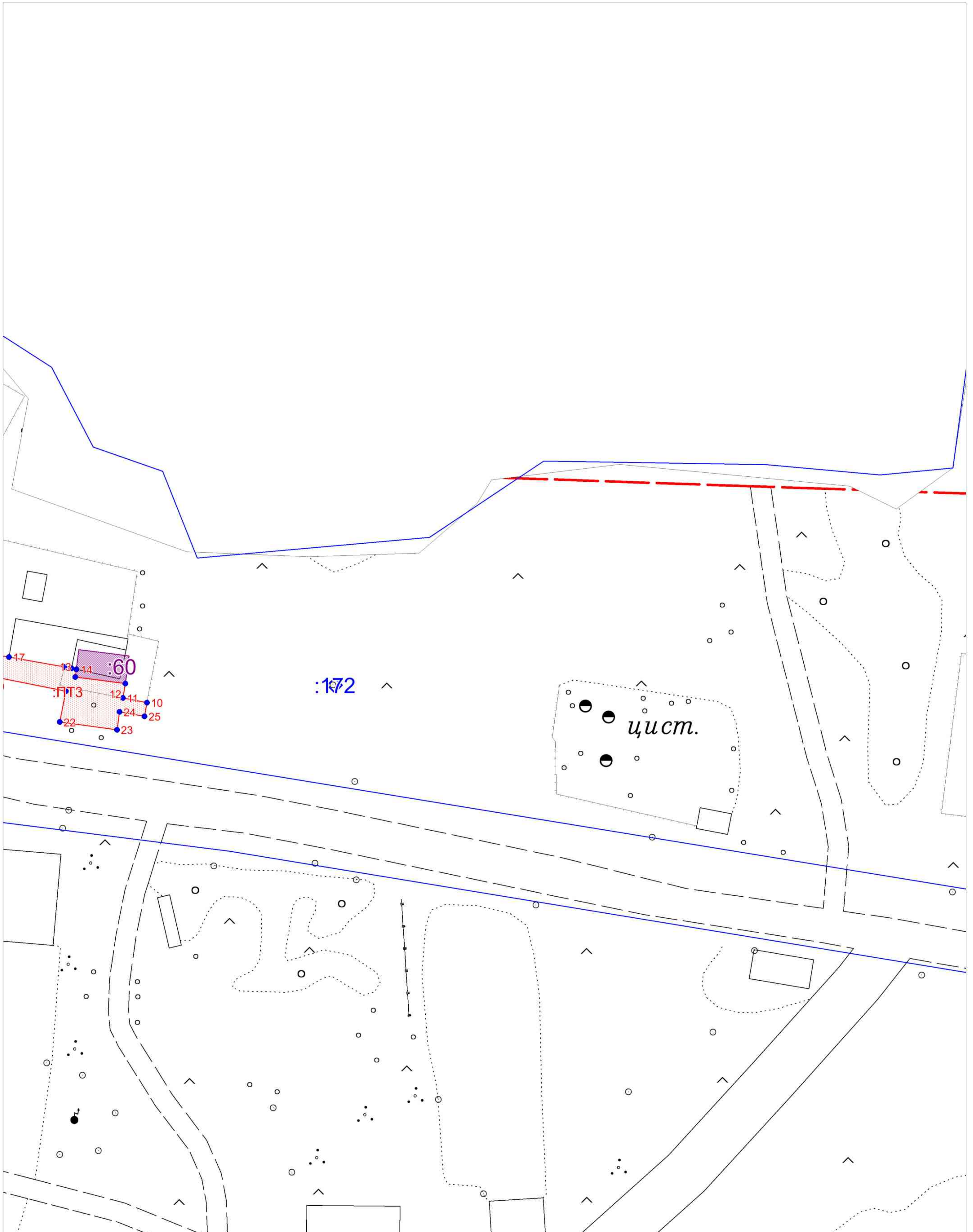
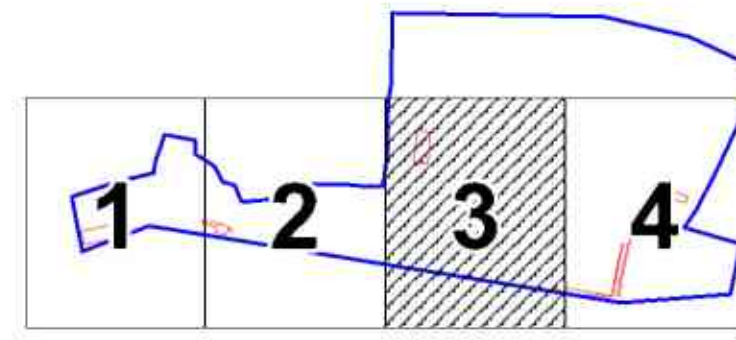


СХЕМА ГРАНИЦ ПРИЛЕГАЮЩИХ ТЕРРИТОРИЙ

Лист № 3	раздела 3	Всего листов раздела 3: 4	Всего разделов: 3	Всего Листов:
ОКТМО:		57652416101		
Всего прилегающих территорий: 8				
План (чертеж, схема) прилегающих территорий				
Квартал:	59:36:0340101	Масштаб:	1:1000	

СХЕМА ЛИСТОВ



Условные обозначения

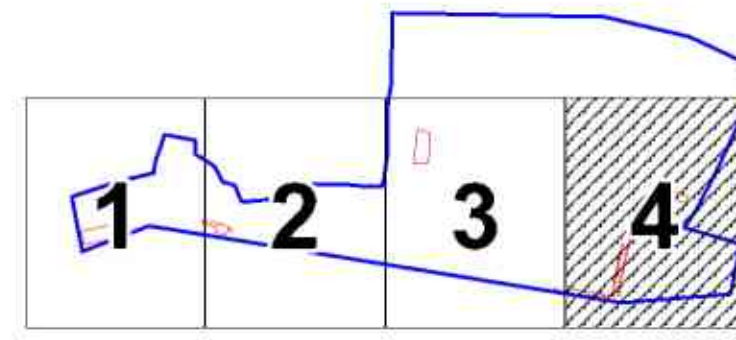
- граница кадастрового квартала
- граница и номер земельного участка в пределах кадастрового квартала
- граница и номер прилегающей территории в пределах кадастрового квартала
- граница и номер ОКС в пределах кадастрового квартала
- характерная точка границы прилегающей территории и ее номер



СХЕМА ГРАНИЦ ПРИЛЕГАЮЩИХ ТЕРРИТОРИЙ

Лист № 4	раздела 3	Всего листов раздела 3: 4	Всего разделов: 3	Всего Листов:
ОКТМО:		57652416101		
Всего прилегающих территорий: 8				
План (чертеж, схема) прилегающих территорий				
Квартал:	59:36:0340101	Масштаб:	1:1000	

СХЕМА ЛИСТОВ



Условные обозначения

- граница кадастрового квартала
- граница и номер земельного участка в пределах кадастрового квартала
- граница и номер прилегающей территории в пределах кадастрового квартала
- граница и номер ОКС в пределах кадастрового квартала
- характерная точка границы прилегающей территории и ее номер

