

СХЕМА ГРАНИЦ ПРИЛЕГАЮЩИХ ТЕРРИТОРИЙ

Лист №1 раздела 1	Всего листов раздела 1: 1	Всего разделов: 3	Всего листов: 5
ОКТМО:	57652416101		
Всего прилегающих территорий: 8			

Общие сведения о прилегающих территориях

Номер п/п	Условный номер прилегающей территории	Кадастровый номер объекта недвижимости	Площадь территории	Местоположение прилегающей территории (адресные ориентиры)	Наличие объектов (в том числе благоустройства) расположенных на прилегающих территории с их описанием
1	2	3	4	5	6
1	59:36:0340103:ПТ1	59:36:0340103:166	510.11	Пермский край, Уинский район, ул. Морозовых в 30 м юго-восточнее д. 35	-
2	59:36:0340103:ПТ2	59:36:0340103:20	3862.96	край Пермский, р-н Уинский, с. Уинское, ул. Морозовых, дом 35	-
3	59:36:0340103:ПТ3	59:36:0340103:12	190.75	Пермский край, Уинский р-он, с. Уинское, ул. Морозовых, д. 31	-
4	59:36:0340103:ПТ4	59:36:0340103:13	93.36	Пермский край, Уинский р-н, с. Уинское, ул. Морозовых, дом 29	-
5	59:36:0340103:ПТ5	59:36:0340103:1	33.76	край Пермский, р-н Уинский, с. Уинское, ул. Морозовых, дом 23	-
6	59:36:0340103:ПТ6	59:36:0340103:9	288.55	край Пермский, р-н Уинский, с. Уинское, ул. Морозовых, дом 27	-
7	59:36:0340103:ПТ7	59:36:0340103:11	55.54	край Пермский, р-н Уинский, с. Уинское, ул. Морозовых, дом 27	-
8	59:36:0340103:ПТ8	59:36:0340103:19	798.08	край Пермский, р-н Уинский, с. Уинское, ул. Морозовых, дом 35	-

СХЕМА ГРАНИЦ ПРИЛЕГАЮЩИХ ТЕРРИТОРИЙ

Лист № 1 раздела 2	Всего листов раздела 2: 4	Всего разделов: 3	Всего листов: 5
ОКТМО:	57652416101		
Всего прилегающих территорий: 8			

Описания местоположения границ прилегающих территориях

Условный номер прилегающих территорий	Номера точек	Координаты	
		X	Y
1	2	3	4
59:36:0340103:ПТ1	1	392752.42	2249696.72
59:36:0340103:ПТ1	2	392752.61	2249695.76
59:36:0340103:ПТ1	3	392746.91	2249691.2
59:36:0340103:ПТ1	4	392746.7	2249677.5
59:36:0340103:ПТ1	5	392756.17	2249677.68
59:36:0340103:ПТ1	6	392759.14	2249662.73
59:36:0340103:ПТ1	7	392731.46	2249662.21
59:36:0340103:ПТ1	8	392731.71	2249678.09
59:36:0340103:ПТ1	9	392734.94	2249681.05
59:36:0340103:ПТ1	1	392752.42	2249696.72
59:36:0340103:ПТ2	10	392793.61	2249462.06
59:36:0340103:ПТ2	11	392790.18	2249450.52
59:36:0340103:ПТ2	12	392777.91	2249418.03
59:36:0340103:ПТ2	13	392768.48	2249394.81
59:36:0340103:ПТ2	14	392764.94	2249386.09
59:36:0340103:ПТ2	15	392742.78	2249388.55
59:36:0340103:ПТ2	16	392709.3	2249411.43
59:36:0340103:ПТ2	17	392665.9	2249418.66
59:36:0340103:ПТ2	18	392670.3	2249440.62
59:36:0340103:ПТ2	19	392687.15	2249453.29
59:36:0340103:ПТ2	20	392687.14	2249451.8
59:36:0340103:ПТ2	21	392687.14	2249448.32
59:36:0340103:ПТ2	22	392683.65	2249430.91

Условный номер прилегающих территорий	Номера точек	Координаты	
		X	Y
1	2	3	4
59:36:0340103:ПТ2	23	392708.37	2249426.79
59:36:0340103:ПТ2	24	392715.03	2249425.68
59:36:0340103:ПТ2	25	392728.11	2249416.74
59:36:0340103:ПТ2	26	392748.15	2249403.05
59:36:0340103:ПТ2	27	392763.84	2249401.31
59:36:0340103:ПТ2	28	392765.58	2249427.43
59:36:0340103:ПТ2	29	392770.81	2249427.43
59:36:0340103:ПТ2	30	392771.8	2249434.32
59:36:0340103:ПТ2	31	392774.3	2249451.8
59:36:0340103:ПТ2	32	392774.34	2249451.83
59:36:0340103:ПТ2	33	392784.33	2249460.39
59:36:0340103:ПТ2	34	392784.12	2249459.47
59:36:0340103:ПТ2	35	392641.51	2249640.58
59:36:0340103:ПТ2	10	392793.61	2249462.06
59:36:0340103:ПТ2	36	392648.15	2249640.22
59:36:0340103:ПТ2	37	392674.64	2249636.46
59:36:0340103:ПТ2	38	392683.33	2249634.47
59:36:0340103:ПТ2	39	392682.56	2249630.57
59:36:0340103:ПТ2	40	392652.27	2249632.9
59:36:0340103:ПТ2	41	392699.03	2249644.38
59:36:0340103:ПТ2	10	392793.61	2249462.06
59:36:0340103:ПТ2	42	392763.33	2249641.64
59:36:0340103:ПТ2	43	392764.17	2249637.42
59:36:0340103:ПТ2	44	392766.34	2249626.5
59:36:0340103:ПТ2	45	392697.6	2249629.42
59:36:0340103:ПТ2	46	392692.6	2249629.8
59:36:0340103:ПТ2	47	392693.68	2249635.28
59:36:0340103:ПТ2	48	392695.28	2249639.56
59:36:0340103:ПТ2	10	392793.61	2249462.06
59:36:0340103:ПТ3	49	392707.82	2249935.26
59:36:0340103:ПТ3	50	392708.83	2249930.39

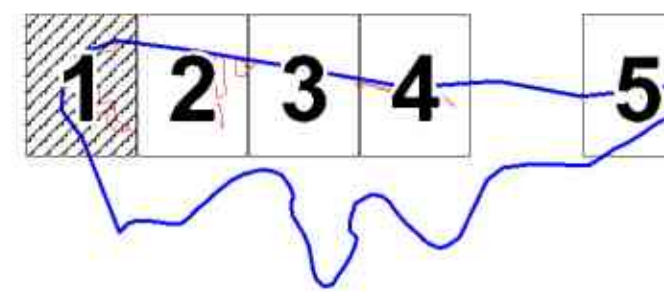
Условный номер прилегающих территорий	Номера точек	Координаты	
		X	Y
1	2	3	4
59:36:0340103:ПТ3	51	392710.54	2249915.02
59:36:0340103:ПТ3	52	392711.88	2249907.51
59:36:0340103:ПТ3	53	392713.05	2249903.62
59:36:0340103:ПТ3	54	392715.4	2249891.94
59:36:0340103:ПТ3	55	392717.4	2249879.24
59:36:0340103:ПТ3	56	392718.49	2249868.59
59:36:0340103:ПТ3	57	392713.45	2249867.43
59:36:0340103:ПТ3	58	392711.13	2249878.2
59:36:0340103:ПТ3	59	392716.95	2249879.15
59:36:0340103:ПТ3	60	392712.55	2249903.62
59:36:0340103:ПТ3	61	392709.15	2249903.39
59:36:0340103:ПТ3	62	392704.93	2249931.96
59:36:0340103:ПТ3	63	392700.77	2249934.76
59:36:0340103:ПТ3	49	392707.82	2249935.26
59:36:0340103:ПТ4	64	392704.58	2249955.73
59:36:0340103:ПТ4	65	392705.5	2249949.3
59:36:0340103:ПТ4	66	392706.04	2249943.79
59:36:0340103:ПТ4	49	392707.82	2249935.26
59:36:0340103:ПТ4	63	392700.77	2249934.76
59:36:0340103:ПТ4	67	392700.56	2249939.02
59:36:0340103:ПТ4	68	392700.43	2249940.24
59:36:0340103:ПТ4	69	392699.99	2249947.46
59:36:0340103:ПТ4	70	392703.77	2249948.25
59:36:0340103:ПТ4	71	392703.07	2249955.54
59:36:0340103:ПТ4	64	392704.58	2249955.73
59:36:0340103:ПТ5	72	392696.04	2250363.53
59:36:0340103:ПТ5	73	392700.17	2250362.84
59:36:0340103:ПТ5	74	392699.61	2250359.3
59:36:0340103:ПТ5	75	392699.9	2250355.16
59:36:0340103:ПТ5	76	392694.94	2250355.82
59:36:0340103:ПТ5	72	392696.04	2250363.53

Условный номер прилегающих территорий	Номера точек	Координаты	
		X	Y
1	2	3	4
59:36:0340103:ПТ6	77	392689.93	2249991.48
59:36:0340103:ПТ6	78	392699.55	2249990.8
59:36:0340103:ПТ6	79	392701.57	2249976.74
59:36:0340103:ПТ6	80	392689.24	2249976.37
59:36:0340103:ПТ6	81	392679.74	2250036.91
59:36:0340103:ПТ6	77	392689.93	2249991.48
59:36:0340103:ПТ6	82	392696.23	2250021.45
59:36:0340103:ПТ6	83	392701.03	2250016.26
59:36:0340103:ПТ6	84	392698.17	2250010.04
59:36:0340103:ПТ6	85	392678.24	2250036.15
59:36:0340103:ПТ6	77	392689.93	2249991.48
59:36:0340103:ПТ7	79	392701.57	2249976.74
59:36:0340103:ПТ7	86	392702.08	2249973.15
59:36:0340103:ПТ7	87	392688.78	2249971.62
59:36:0340103:ПТ7	88	392688.37	2249976.41
59:36:0340103:ПТ7	80	392689.24	2249976.37
59:36:0340103:ПТ7	79	392701.57	2249976.74
59:36:0340103:ПТ8	89	392637.87	2249482.54
59:36:0340103:ПТ8	90	392655.76	2249457.94
59:36:0340103:ПТ8	91	392672.14	2249455.51
59:36:0340103:ПТ8	19	392687.15	2249453.29
59:36:0340103:ПТ8	18	392670.3	2249440.62
59:36:0340103:ПТ8	92	392669.94	2249440.67
59:36:0340103:ПТ8	93	392647.33	2249444.03
59:36:0340103:ПТ8	94	392634.97	2249460.98
59:36:0340103:ПТ8	89	392637.87	2249482.54

СХЕМА ГРАНИЦ ПРИЛЕГАЮЩИХ ТЕРРИТОРИЙ

Лист № 1	раздела 3	Всего листов раздела 3: 5	Всего разделов: 3	Всего Листов:
ОКТМО:		57652416101		
Всего прилегающих территорий: 8				
План (чертеж, схема) прилегающих территорий				
Квартал:	59:36:0340103	Масштаб:	1:1000	

СХЕМА ЛИСТОВ



Условные обозначения

- граница кадастрового квартала
- :91 граница и номер земельного участка в пределах кадастрового квартала
- :ПТ13 граница и номер прилегающей территории в пределах кадастрового квартала
- :787 - граница и номер ОКС в пределах кадастрового квартала
- характеристическая точка границы прилегающей территории и ее номер

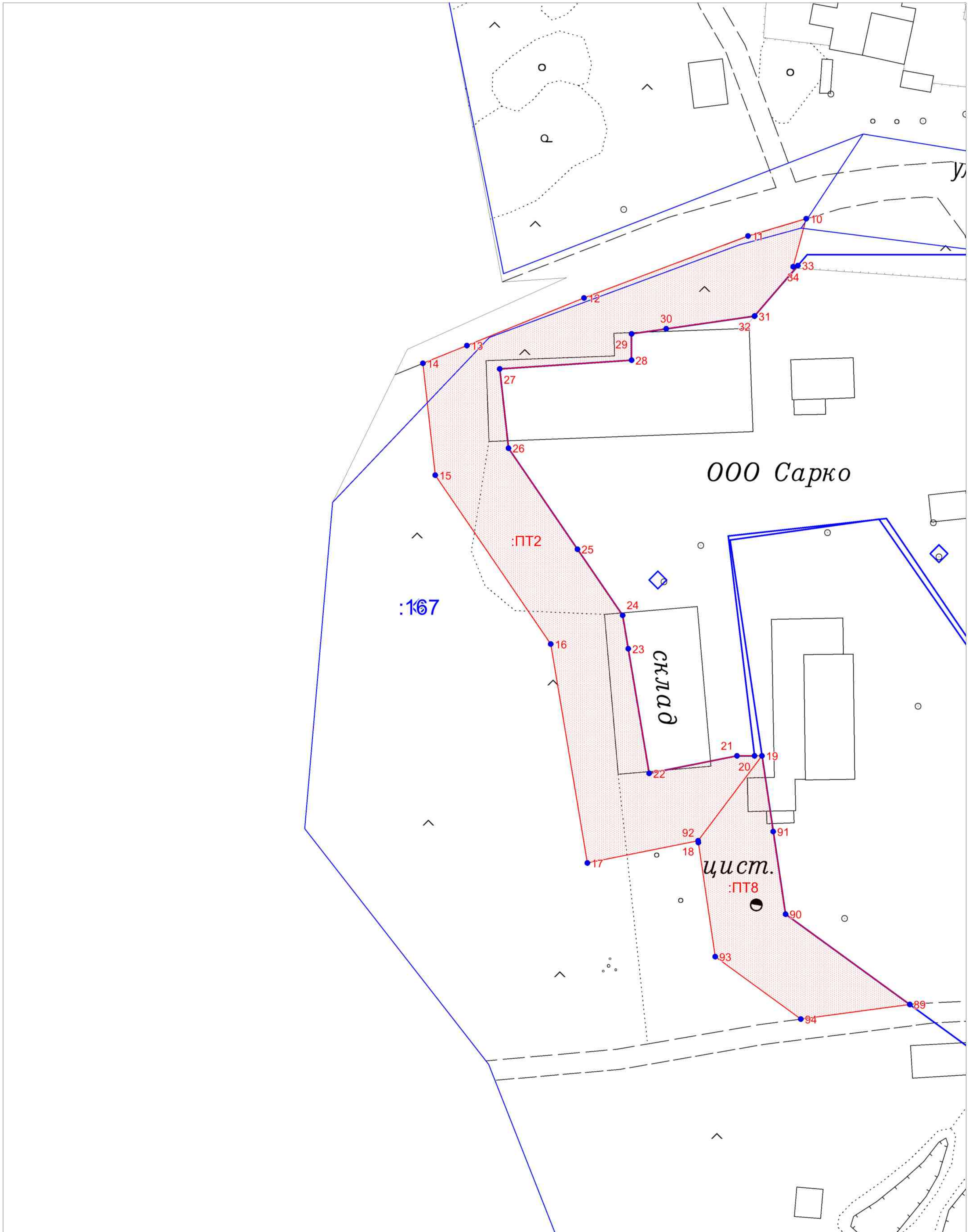


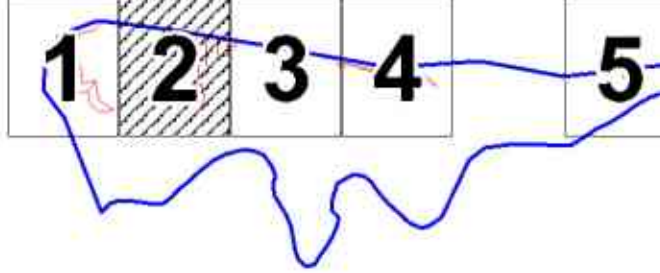
СХЕМА ГРАНИЦ ПРИЛЕГАЮЩИХ ТЕРРИТОРИЙ

Лист № 2	раздела 3	Всего листов раздела 3: 5	Всего разделов: 3	Всего Листов:
ОКТМО:		57652416101		
Всего прилегающих территорий: 8				

План (чертеж, схема) прилегающих территорий

Квартал:	59:36:0340103	Масштаб:	1:1000
----------	---------------	----------	--------

СХЕМА ЛИСТОВ



Условные обозначения

- граница кадастрового квартала
- граница и номер земельного участка в пределах кадастрового квартала
- граница и номер прилегающей территории в пределах кадастрового квартала
- граница и номер ОКС в пределах кадастрового квартала
- характеристическая точка границы прилегающей территории и ее номер

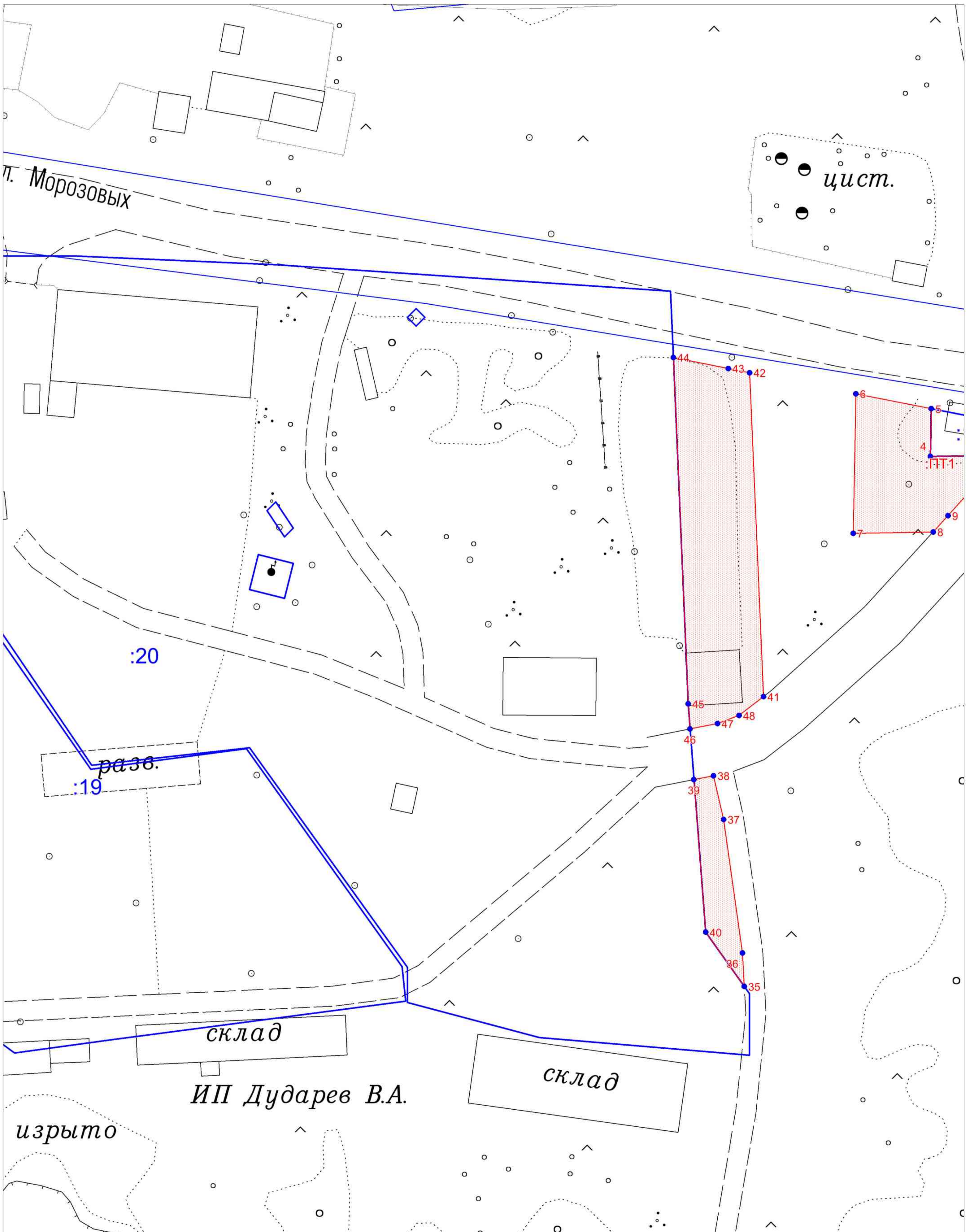
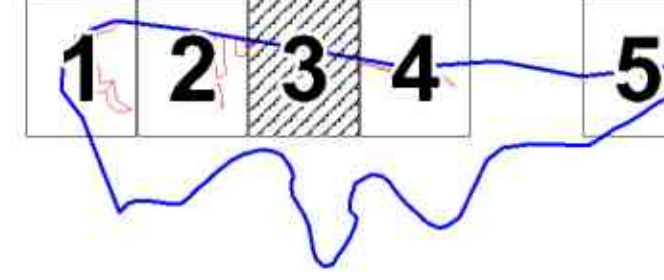


СХЕМА ГРАНИЦ ПРИЛЕГАЮЩИХ ТЕРРИТОРИЙ

Лист № 3	раздела 3	Всего листов раздела 3: 5	Всего разделов: 3	Всего Листов:
ОКТМО:		57652416101		
Всего прилегающих территорий: 8				
План (чертеж, схема) прилегающих территорий				
Квартал:	59:36:0340103	Масштаб:	1:1000	

СХЕМА ЛИСТОВ



Условные обозначения

-  граница кадастрового квартала
-  граница и номер земельного участка в пределах кадастрового квартала
-  граница и номер прилегающей территории в пределах кадастрового квартала
-  - граница и номер ОКС в пределах кадастрового квартала
-  характерная точка границы прилегающей территории и ее номер

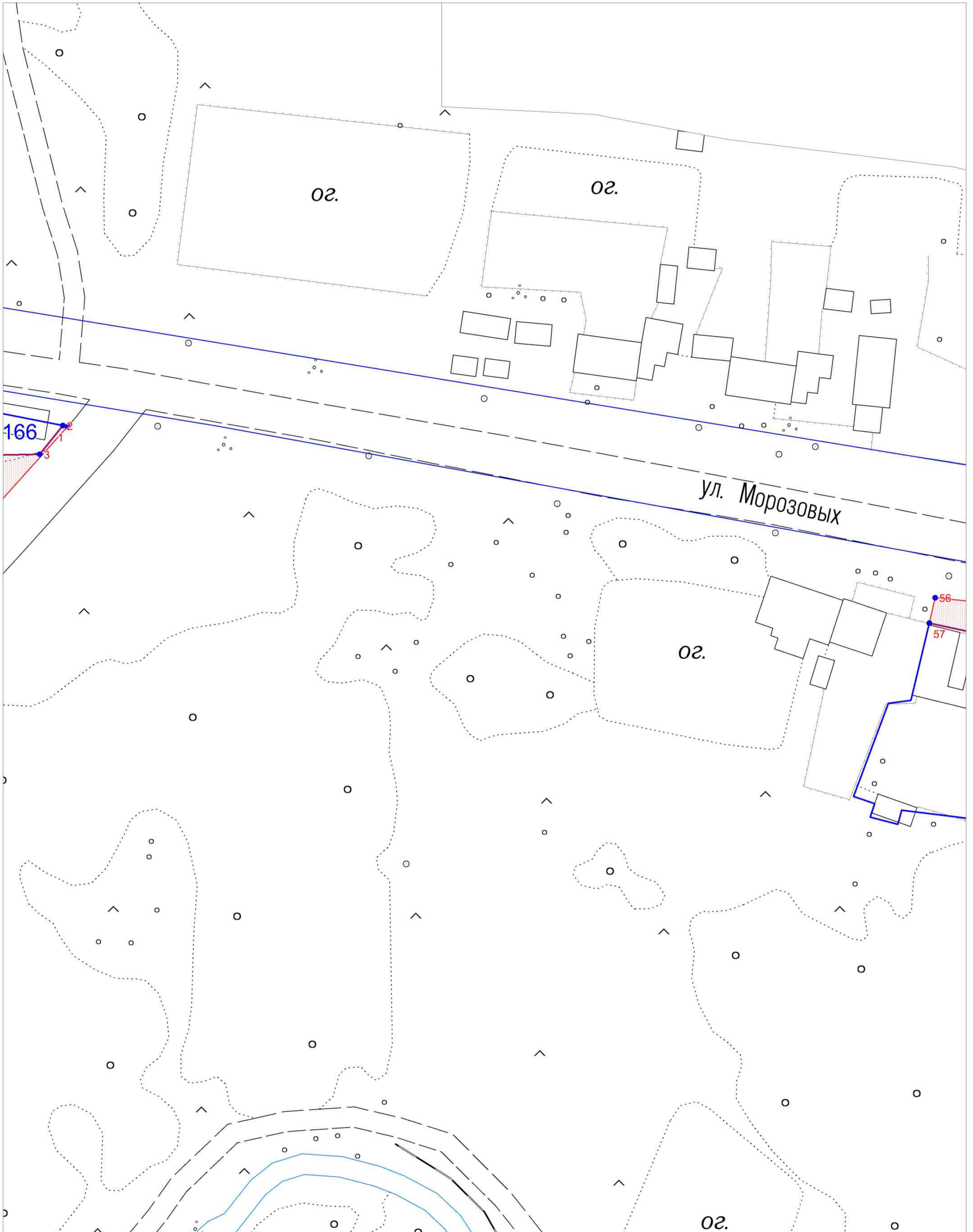
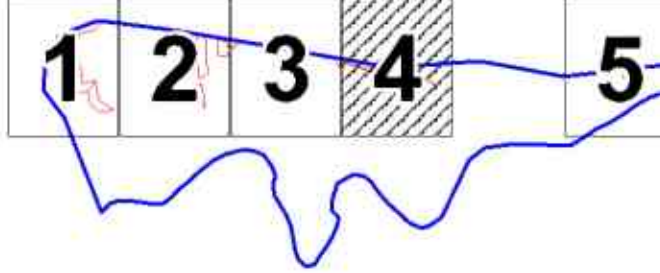


СХЕМА ГРАНИЦ ПРИЛЕГАЮЩИХ ТЕРРИТОРИЙ

Лист № 4	раздела 3	Всего листов раздела 3: 5	Всего разделов: 3	Всего Листов:
ОКТМО:		57652416101		
Всего прилегающих территорий: 8				
План (чертеж, схема) прилегающих территорий				
Квартал:	59:36:0340103	Масштаб:	1:1000	

СХЕМА ЛИСТОВ



Условные обозначения

- граница кадастрового квартала
- граница и номер земельного участка в пределах кадастрового квартала
- граница и номер прилегающей территории в пределах кадастрового квартала
- граница и номер ОКС в пределах кадастрового квартала
- характерная точка границы прилегающей территории и ее номер

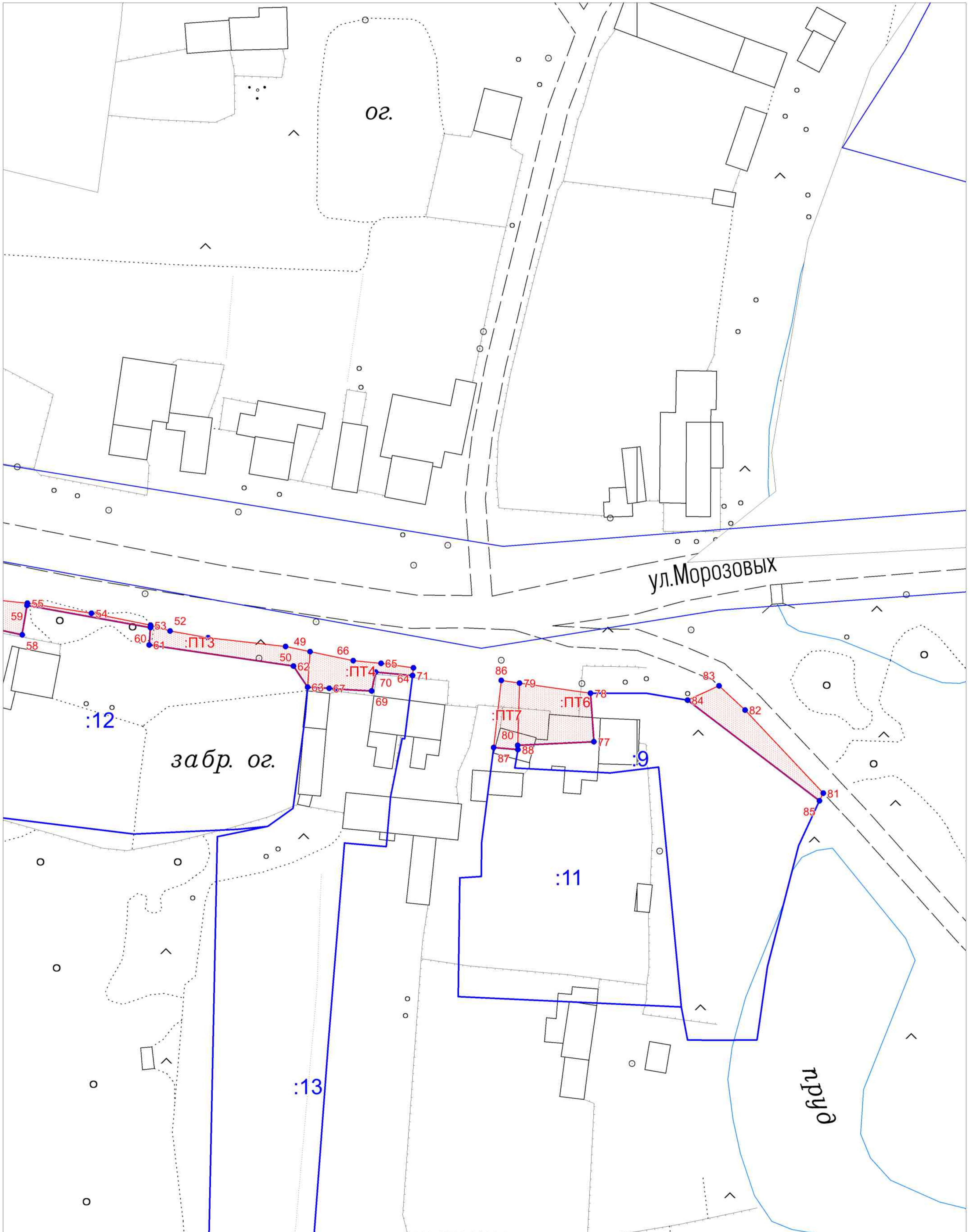
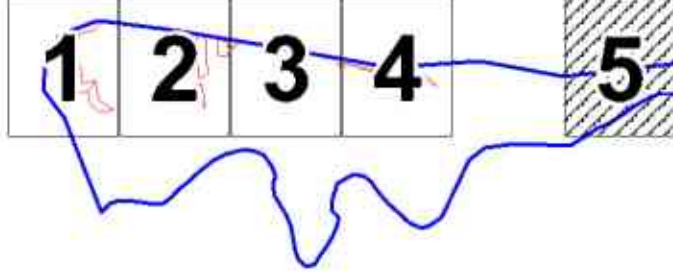


СХЕМА ГРАНИЦ ПРИЛЕГАЮЩИХ ТЕРРИТОРИЙ

Лист № 5	раздела 3	Всего листов раздела 3: 5	Всего разделов: 3	Всего Листов:
ОКТМО:		57652416101		
Всего прилегающих территорий: 8				
План (чертеж, схема) прилегающих территорий				
Квартал:	59:36:0340103	Масштаб:	1:1000	

СХЕМА ЛИСТОВ



Условные обозначения

-  граница кадастрового квартала
-  граница и номер земельного участка в пределах кадастрового квартала
-  граница и номер прилегающей территории в пределах кадастрового квартала
-  - граница и номер ОКС в пределах кадастрового квартала
-  характерная точка границы прилегающей территории и ее номер

