



*Общество с ограниченной ответственностью
Научно-производственное предприятие
«Изыскатель»*

**ДОКУМЕНТАЦИЯ ПО ПЛАНИРОВКЕ ТЕРРИТОРИИ
ПО ОБЪЕКТУ**

**«Инженерное обеспечение на поисково-разведочные
скважины №№128, 129 Енапаевской площади»**

Том 3

**Проект межевания территории
Основная часть**

21П0100-12-ПМТ

Договор №

21П0100-12-ПМТ

Взам. инв. №	
Подп. и дата	
Инв. № подл.	

Изм.	№док.	Подпись	Дата

2023



Общество с ограниченной ответственностью
Научно-производственное предприятие
«Изыскатель»

ДОКУМЕНТАЦИЯ ПО ПЛАНИРОВКЕ ТЕРРИТОРИИ
ПО ОБЪЕКТУ

«Инженерное обеспечение на поисково-разведочные
скважины №№128, 129 Енапаевской площади»

Том 3

Проект межевания территории
Основная часть

21П0100-12-ППТ

Заказчик: ООО «ЛУКОЙЛ-ПЕРМЬ»

Главный инженер

Начальник отдела охраны окружающей среды
и земельных ресурсов



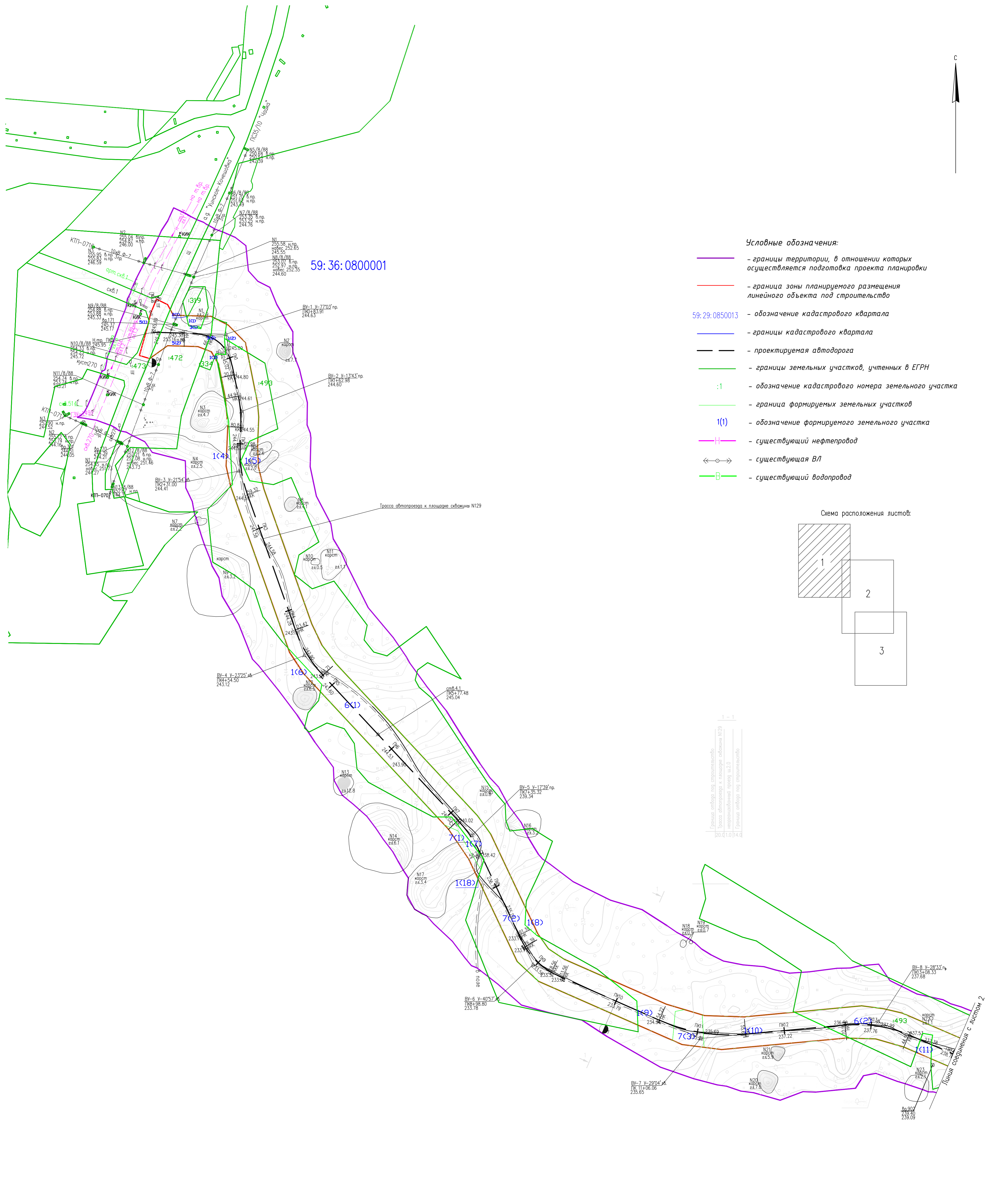
Д.Г. Харин

Ф.Б. Бабкина

Изм.	№док.	Подпись	Дата

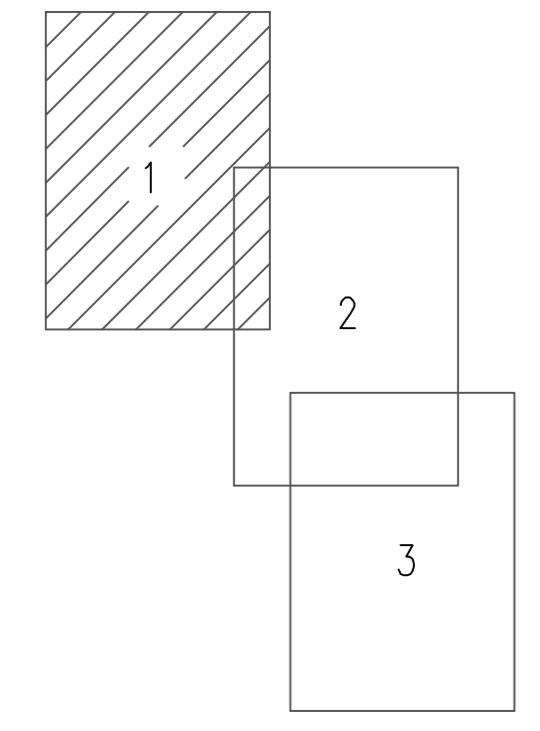
2023

Изм. № подл.	Подп. и дата	Взам. инв. №



- - границы территории, в отношении которых осуществляется подготовка проекта планировки
- - граница зоны планируемого размещения линейного объекта под строительство
- 59:29:0850013 - обозначение кадастрового квартала
- - границы кадастрового квартала
- - - - - проектируемая автодорога
- - границы земельных участков, учтенных в ЕГРН
- 1(1) - обозначение кадастрового номера земельного участка
- - граница формируемых земельных участков
- i(1) - обозначение формируемого земельного участка
- - существующий нефтепровод
- - существующая ВЛ
- B— - существующий водопровод

Схема расположения листов:



1-1	Границы земель под строительство	20.01.10 14.0
1-1	Проект обхода к площадке скважины N129	20.01.10 14.0
1-1	Исходные данные	20.01.10 14.0
1-1	Границы земель под строительство	20.01.10 14.0

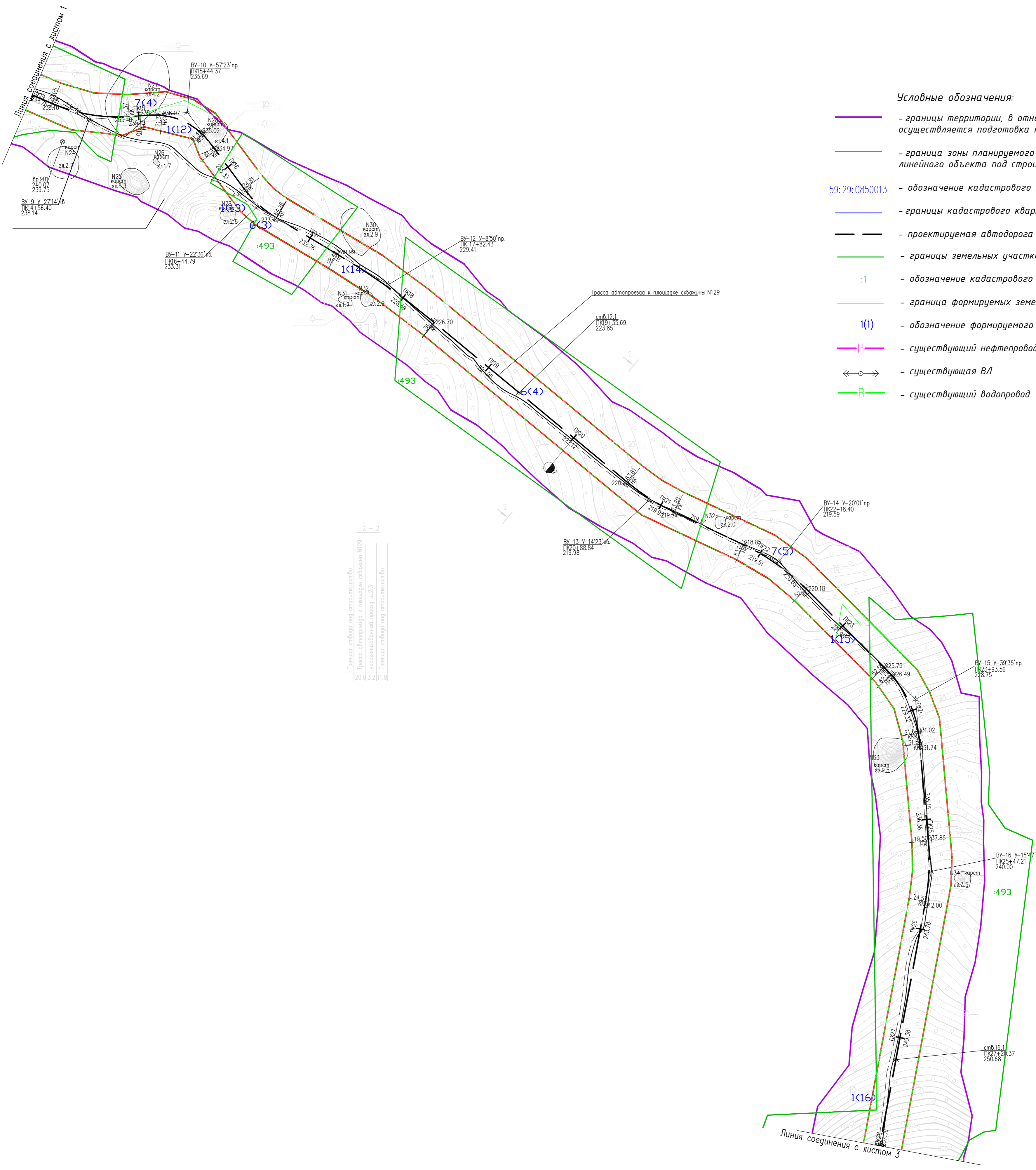
Примечание:

- *красные линии, утвержденные в составе проекта планировки территории, или красные линии, утверждаемые, изменяемые проектом межевания территории отсутствуют
- *линии отступа от красных линий в целях определения мест допустимого размещения зданий, строений, сооружений отсутствуют
- *публичные сервитуты отсутствуют
- *границы существующих и планируемых элементов планировочной структуры совпадают с границами зон планируемого размещения объекта

Имя, Ф.И.О. Подпись, дата

21П0100-12					
Инженерное обеспечение на поисково-разведочные скважины №№128, 129 Енаповской площади					
Изм.	Колуч.	Лист	М. док.	Подпись	Дата
Выполнил:	Е.В. Петров				07.2023
Проверил:	О.Б. Бабкина				07.2023
ПРОЕКТ МЕЖЕВАНИЯ ТЕРРИТОРИИ					Стадия
Чертёж межевания территории					Лист
Масштаб 1:2000					Листов
					1 3
					ООО НПП "Изыскатель"

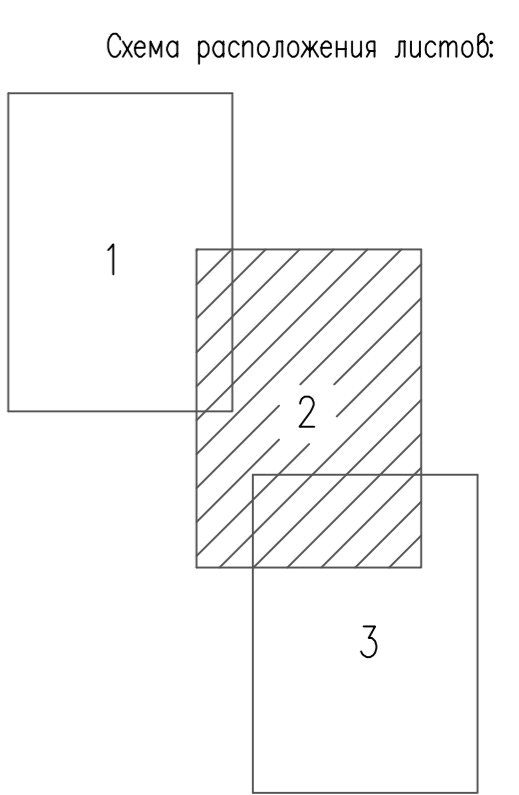
ЧЕРТЁЖ МЕЖЕВАНИЯ ТЕРРИТОРИИ



- Условные обозначения:**
- - границы территории, в отношении которых осуществляется подготовка проекта планировки
 - - граница зоны планируемого размещения линейного объекта под строительство
 - 59:29:0850013 - обозначение кадастрового квартала
 - - границы кадастрового квартала
 - - проектируемая автодорога
 - - границы земельных участков, учтенных в ЕГРН
 - 1:1 - обозначение кадастрового номера земельного участка
 - - граница формируемых земельных участков
 - 1(1) - обозначение формируемого земельного участка
 - - существующий нефтепровод
 - ← → - существующая ВЛ
 - - существующий водопровод

2 - 2

Границы отбора под строительство
 Трасса отбора нефти к площадке скважины N129
 проектируемая трасса ш.2.3
 Границы отбора под строительство

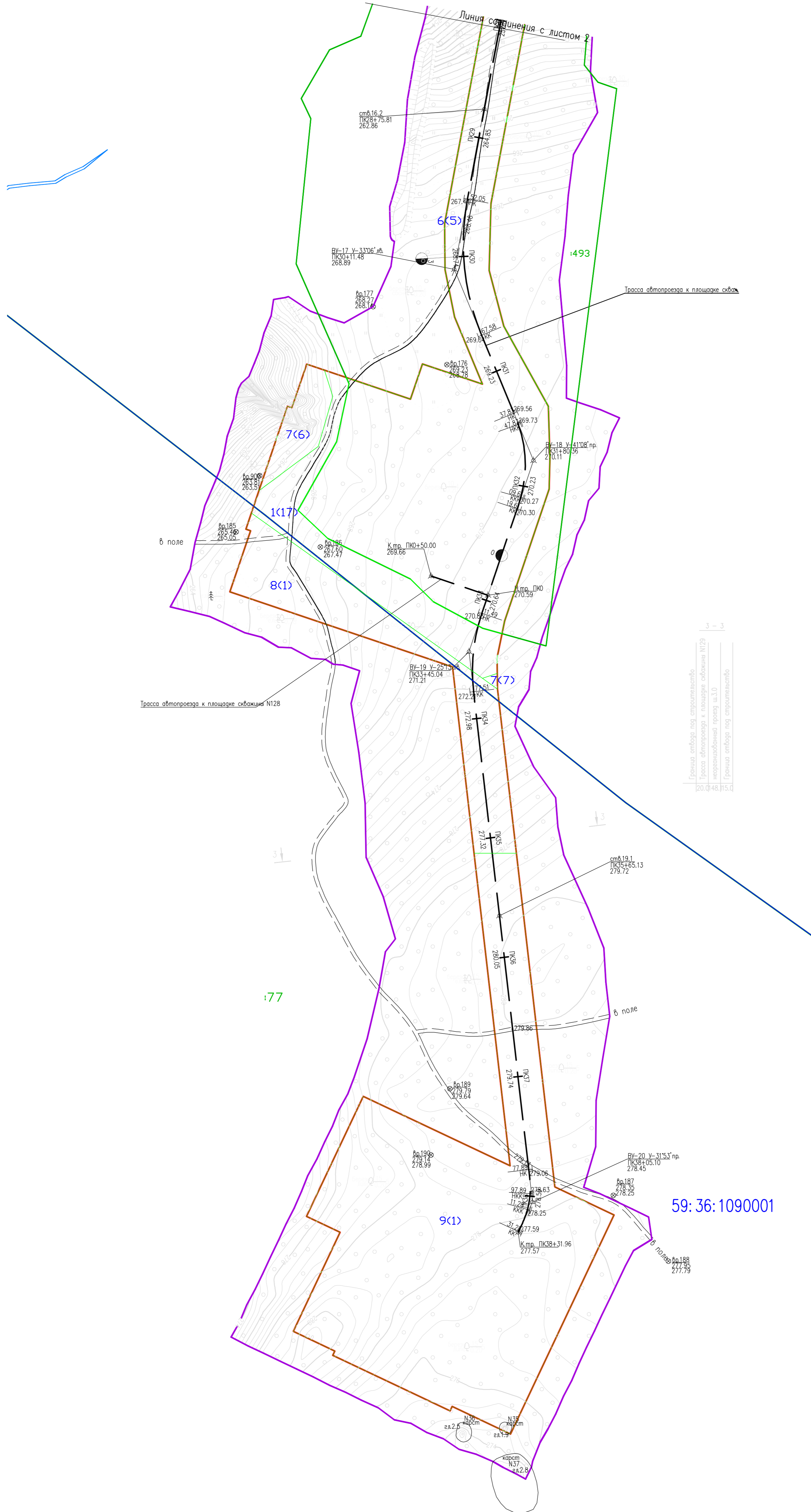
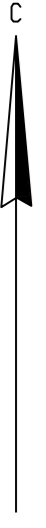


Примечание:
 *красные линии, утвержденные в составе проекта планировки территории, или красные линии, утверждаемые, изменяемые проектом межевания территории отсутствуют
 *линии отступа от красных линий в целях определения мест допустимого размещения зданий, строений, сооружений отсутствуют
 *публичные сервитуты отсутствуют
 * границы существующих и планируемых элементов планировочной структуры совпадают с границами зон планируемого размещения объекта

21П0100-12					
Инженерное обеспечение на поисково-разведочные скважины №№128, 129 Енапаевской площади					
Изм.	Колуч.	Лист	М. док.	Подпись	Дата
Выполнил:	Е.В. Петров				07.2023
Проверил:	О.Б. Бабкина				07.2023
ПРОЕКТ МЕЖЕВАНИЯ ТЕРРИТОРИИ				Стадия	Лист
Чертёж межевания территории				ПМТ	2
Масштаб 1:2000				Листов	3
				ООО НПФ "Изыскатель"	

Имя, И. П. Ф. И. О. Подпись, Имя, И. П. Ф. И. О. Дата, Имя, И. П. Ф. И. О.

ЧЕРТЁЖ МЕЖЕВАНИЯ ТЕРРИТОРИИ

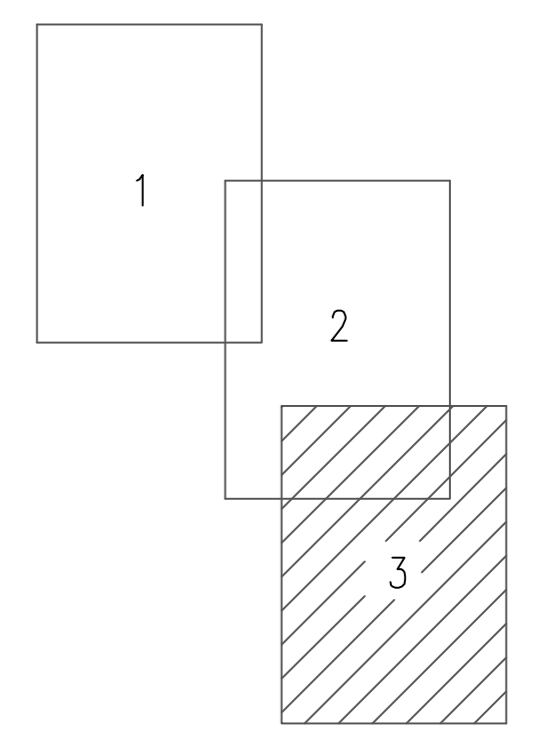


Условные обозначения:

- - границы территории, в отношении которых осуществляется подготовка проекта планировки
- - граница зоны планируемого размещения линейного объекта под строительство
- 59:29:0850013 - обозначение кадастрового квартала
- - границы кадастрового квартала
- - проектируемая автодорога
- - границы земельных участков, учтенных в ЕГРН
- :1 - обозначение кадастрового номера земельного участка
- - граница формируемых земельных участков
- 1(1) - обозначение формируемого земельного участка
- - существующий нефтепровод
- ← → - существующая ВЛ
- — - существующий водопровод

Граница квартала под строительство	1:1
Трасса оптопровода к площадке скважины №128	1:1
Трасса оптопровода к площадке скважины №129	1:1
Трасса оптопровода к площадке скважины №130	1:1
Трасса оптопровода к площадке скважины №131	1:1
Трасса оптопровода к площадке скважины №132	1:1

Схема расположения листов:



Примечание:
 *красные линии, утвержденные в составе проекта планировки территории, или красные линии, утверждаемые, изменяемые проектом межевания территории отсутствуют
 *линии отступа от красных линий в целях определения мест допустимого размещения зданий, строений, сооружений отсутствуют
 *публичные сервитуты отсутствуют
 * границы существующих и планируемых элементов планировочной структуры совпадают с границами зон планируемого размещения объекта

2170100-12					
Инженерное обеспечение на поисково-разведочные скважины №№128, 129 Енаповской площади					
Изм.	Колуч.	Лист	М. док.	Подпись	Дата
Выполнил:	Е.В. Петров				07.2023
Проверил:	О.Б. Бабкина				07.2023
ПРОЕКТ МЕЖЕВАНИЯ ТЕРРИТОРИИ				Стадия	Лист
Чертёж межевания территории				ПМТ	3
Масштаб 1:2000				Листов	3
ООО НПП "Изыскатель"					

Имя, Н. ПОДАТ.
 Подпись, М. ДОТ.
 Взял, Имя, Н.

Раздел 2
ПРОЕКТ МЕЖЕВАНИЯ ТЕРРИТОРИИ. ТЕКСТОВАЯ ЧАСТЬ

Инд. № подл.	Взам. инв. №
Подп. и дата	

Изм	Кол.уч	Лист	№ док	Подп.	Дата

21П0100-12– ПМТ

2 Проектные решения

Подготовка проекта межевания территории осуществляется в составе документации по планировке территории по объекту: «Инженерное обеспечение на поисково-разведочные скважины №№128, 129 Енапаевской площади».

Целью разработки проекта межевания территории является определение местоположения границ, образуемых и изменяемых земельных участков (частей земельных участков).

Задачами подготовки проекта межевания территории является анализ фактического землепользования и разработка проектных решений по формированию земельных участков (частей земельных участков) проектируемого объекта.

Проект разработан с учетом положений Градостроительного кодекса Российской Федерации.

Проектом предусматривается формирование земельных участков под объект: «Инженерное обеспечение на поисково-разведочные скважины №№128, 129 Енапаевской площади». Размер земельного участка, временного отводимого на период строительства, обеспечивает размещение проектируемой трассы, строительных механизмов, площадок складирования материалов и изделий, временных инвентарных бытовых помещений.

Проект межевания территории выполняется с учетом границ земельных участков (частей земельных участков), сведения о которых содержатся в едином государственном реестре недвижимости (ЕГРН).

2.1 Перечень образуемых земельных участков

Таблица 2.1.1 – Перечень образуемых земельных участков (строительство)

№ на чертеже	Местоположение (адрес) образуемого или изменяемого земельного участка	Кадастровый или условный номер образуемого земельного участка	Категория	Вид разрешенного использования	Вид разрешенного формируемого земельного участка (части)	Площадь	Землепользователь (правообладатель)	Способ образования																		
									Взам. инв. №	Подп. и дата	Инв. № подл.															
1(1)	Пермский край, Уинский муниципальный округ	:ЗУ1(1)	Земли сельск охозяй ственн ого назнач ения	-	Трубопроводный транспорт	223	Администрац ия Уинского муниципально го округа	Образование земельного участка из земель муниципально й или государственн ой собственности																		
1(2)		:ЗУ1(2)				342																				
1(3)		:ЗУ1(3)				10																				
1(4)		:ЗУ1(4)				274																				
1(5)		:ЗУ1(5)				737																				
1(6)		:ЗУ1(6)				314																				
1(7)		:ЗУ1(7)				528																				
1(8)		:ЗУ1(8)				153																				
1(9)		:ЗУ1(9)				1823																				
1(10)		:ЗУ1(10)				4870																				
1(11)		:ЗУ1(11)				364																				
<table border="1" style="width:100%; border-collapse: collapse;"> <tr> <td style="width: 10%;"></td> <td style="width: 10%;"></td> <td style="width: 10%;"></td> <td style="width: 10%;"></td> <td style="width: 10%;"></td> <td style="width: 10%;"></td> <td style="width: 10%;"></td> <td style="width: 10%;"></td> <td style="width: 10%;"></td> </tr> <tr> <td>Изм</td> <td>Кол.уч</td> <td>Лист</td> <td>№ док</td> <td>Подп.</td> <td>Дата</td> <td colspan="3" style="text-align: center;">21П0100-12– ПМТ</td> </tr> </table>																		Изм	Кол.уч	Лист	№ док	Подп.	Дата	21П0100-12– ПМТ		
Изм	Кол.уч	Лист	№ док	Подп.	Дата	21П0100-12– ПМТ																				
								Лист																		
								8																		

№ на чертеже	Местоположение (адрес) образуемого или изменяемого земельного участка	Кадастровый или условный номер образуемого земельного участка	Категория	Вид разрешенного использования	Вид разрешенного формируемого земельного участка (части)	Площадь	Землепользователь (правообладатель)	Способ образования
1(12)		:3У1(12)				2914		
1(13)		:3У1(13)				204		
1(14)		:3У1(14)				2805		
1(15)		:3У1(15)				1134		
1(16)		:3У1(16)				105		
1(17)		:3У1(17)				8766		
1(18)		:3У1(18)				4		
2(1)	Пермский край, Уинский район, в границах Уинского сельского поселения	59:36:0800001:319/чзу1(1)	Земли сельск охозяи ственн ого назнач ения	Под строительство объектов обустройства скважины №270 Лесного месторождени я	Под объект: «Инженерное обеспечение на поисково-разведочные скважины №№128, 129 Енапаевской площади»	3	Собственность Администрация Уинского муниципально го округа	Образование части земельного участка
3(1)	Пермский край, Уинский муниципальный район, Уинское сельское поселение	59:36:0800001:334/чзу1(1)	Земли сельск охозяи ственн ого назнач ения	под объект "Строительств о и обустройство скважин Лесного месторождени я"	Под объект: «Инженерное обеспечение на поисково-разведочные скважины №№128, 129 Енапаевской площади»	7	Собственность Администрация Уинского муниципально го округа	Образование части земельного участка
4(1)		59:36:0800001:334/чзу1(2)				684		
6(1)	Российская Федерация, Пермский край, Уинский р-н, д. Салаваты, в границах колхоза "За мир"	59:36:0000000:493/чзу1(1)	Земли сельск охозяи ственн ого назнач ения	Для использования в сельскохозяйст венном производстве	Под объект: «Инженерное обеспечение на поисково-разведочные скважины №№128, 129 Енапаевской площади»	30338	Долевая собственность : Шакиров Н. Н., Шилов А. А.	Образование части земельного участка
6(2)		59:36:0000000:493/чзу1(2)				8170		
6(3)		59:36:0000000:493/чзу1(3)				4146		
6(4)		59:36:0000000:493/чзу1(4)				12064		
6(5)		59:36:0000000:493/чзу1(5)				58254		
7(1)	Пермский край, Уинский район, Уинское лесничество, Уинское сельское участковое лесничество (Колхоз "Звезда", кварталы 1-21; Подсобное хозяйство "Маяк", кварталы 1-9; ТОО "Надежда", кварталы 1-12; Подсобное хозяйство "Нива", кварталы 1-21; колхоз имени Ленина, кварталы 1-19; Подсобное хозяйство "Сыповское", кварталы 1-5; Подсобное хозяйство "Красногорское", кварталы 1-10; Колхоз "За Мир", кварталы 1-9; Колхоз "Дружба", кварталы 1-9; Колхоз "Колос", кварталы 1-6; Колхоз "Победа", кварталы 1-4; Колхоз "Луч", кварталы 1-9; ТОО "Русь", кварталы 1-8)	59:36:0000000:497/чзу1(1)	Земли лесног о фонда	Использование лесов в соответствии с Лесным кодексом Российской Федерации	Под объект: «Инженерное обеспечение на поисково-разведочные скважины №№128, 129 Енапаевской площади»	431	Собственност ь Российская Федерация	Образование части земельного участка
7(2)		59:36:0000000:497/чзу1(2)				13		
7(3)		59:36:0000000:497/чзу1(3)				1276		
7(4)		59:36:0000000:497/чзу1(4)				974		
7(5)		59:36:0000000:497/чзу1(5)				5684		
7(6)		59:36:0000000:497/чзу1(6)				2700		
7(7)		59:36:0000000:497/чзу1(7)				82		
8(1)	Пермский край, Уинский муниципальный район, Уинское лесничество, Аспинское участковое лесничество (Аспинское), кварталы 1-158, Аспинское участковое лесничество (Уинское), кварталы 1-127	59:36:0000000:77/чзу1				12540		
9(1)		59:36:0000000:77/чзу2				53685		

Взам. инв. №

Подп. и дата

Инв. № подл.

Изм	Кол.уч	Лист	№ док	Подп.	Дата
-----	--------	------	-------	-------	------

Номера характерных точек границ образуемых земельных участков (частей земельных участков) указаны в перечне образуемых земельных участков.

На территории проектирования отсутствуют образуемые земельные участки, которые будут отнесены к территориям общего пользования или имуществу общего пользования, в том числе в отношении которых предполагается резервирование и (или) изъятие для государственных или муниципальных нужд, соответственно не приведен перечень сведений таких земельных участков.

Настоящим проектом не предусмотрено раздел или образование частей земельных участков, правообладателем (собственником или арендатором) которых является ООО «ЛУКОЙЛ-ПЕРМЬ», поэтому в перечне образуемых земельных участков, чертеже межевания территории отсутствуют сведения о таких частях земельных участков.

В границах проектируемого земельного участка данного объекта зоны действия публичных сервитутов не зарегистрированы установленным порядком (отсутствуют в ЕГРН).

Проектом не предусмотрено размещение линейного объекта на условиях сервитута, публичного сервитута.

Характеристика части земельного участка, содержание ограничения (обременения) об объекте недвижимости расположенному на земельном участке: под объект: «Инженерное обеспечение на поисково-разведочные скважины №№128, 129 Енапаевской площади» соответствует основному виду разрешенного использования исходных земельных участков.

В связи с чем, в проекте отсутствует необходимость перевода земельного участка из состава земель одной категории в другую.

2.2 Перечень координат характерных точек границ образуемых земельных участков, система координат МСК-59

Имя точки	X, м	Y, м
:ЗУ1(1)		
1	383 687,71	2 256 107,92
2	383 687,17	2 256 127,49
3	383 674,04	2 256 122,81
4	383 675,58	2 256 118,92
5	383 673,82	2 256 118,23
6	383 676,23	2 256 108,60
7	383 684,88	2 256 106,44
1	383 687,71	2 256 107,92
:ЗУ1(2)		
8	383 677,98	2 256 151,83

Взам. инв. №	
Подп. и дата	
Инв. № подл.	

Изм	Кол.уч	Лист	№ док	Подп.	Дата

9	383 676,88	2 256 153,99
10	383 656,90	2 256 173,56
11	383 645,69	2 256 175,81
12	383 661,66	2 256 149,51
8	383 677,98	2 256 151,83
:ЗУ1(3)		
13	383 644,00	2 256 139,60
14	383 634,64	2 256 141,38
15	383 640,07	2 256 138,20
13	383 644,00	2 256 139,60
:ЗУ1(4)		
16	383 579,87	2 256 151,77
17	383 566,79	2 256 154,25
18	383 494,28	2 256 158,64
19	383 492,21	2 256 156,57
20	383 515,55	2 256 151,44
21	383 560,55	2 256 153,29
16	383 579,87	2 256 151,77
:ЗУ1(5)		
22	383 548,14	2 256 187,81
23	383 537,99	2 256 187,39
24	383 514,44	2 256 188,46
25	383 496,31	2 256 192,99
26	383 498,68	2 256 178,42
27	383 521,38	2 256 168,16
28	383 544,08	2 256 178,42
22	383 548,14	2 256 187,81
:ЗУ1(6)		
29	383 307,22	2 256 222,22
30	383 265,23	2 256 261,15
31	383 256,91	2 256 259,48
32	383 277,49	2 256 240,32
33	383 302,22	2 256 224,00
29	383 307,22	2 256 222,22
:ЗУ1(7)		
34	383 113,46	2 256 393,05
35	383 113,46	2 256 409,83
36	383 064,82	2 256 447,06
37	383 053,17	2 256 443,38
38	383 097,64	2 256 417,05
39	383 104,47	2 256 401,42
34	383 113,46	2 256 393,05
:ЗУ1(8)		
40	383 008,37	2 256 495,04

Инв. № подл.	Подп. и дата	Взам. инв. №

Изм	Кол.уч	Лист	№ док	Подп.	Дата

21П0100-12- ПМТ

Лист

11

41	382 983,29	2 256 506,90			
42	382 979,09	2 256 505,97			
43	382 989,69	2 256 494,05			
40	383 008,37	2 256 495,04			
:3У1(9)					
44	382 927,26	2 256 591,56			
45	382 898,93	2 256 655,99			
46	382 892,68	2 256 677,10			
47	382 890,68	2 256 666,22			
48	382 857,53	2 256 663,17			
49	382 875,04	2 256 623,36			
50	382 902,54	2 256 622,21			
44	382 927,26	2 256 591,56			
:3У1(10)					
51	382 886,74	2 256 697,20			
52	382 886,02	2 256 699,64			
53	382 884,47	2 256 745,14			
54	382 889,85	2 256 802,89			
55	382 860,12	2 256 866,23			
56	382 860,24	2 256 862,40			
57	382 846,92	2 256 719,38			
58	382 849,54	2 256 699,16			
51	382 886,74	2 256 697,20			
:3У1(11)					
59	382 865,54	2 256 949,91			
60	382 863,61	2 256 961,15			
61	382 856,87	2 256 960,19			
62	382 836,42	2 256 959,50			
63	382 843,90	2 256 942,09			
59	382 865,54	2 256 949,91			
:3У1(12)					
64	382 835,39	2 257 065,58			
65	382 818,94	2 257 066,65			
66	382 836,86	2 257 123,15			
67	382 821,44	2 257 152,56			
68	382 822,60	2 257 153,07			
69	382 799,21	2 257 170,45			
70	382 767,77	2 257 150,21			
71	382 785,75	2 257 136,85			
72	382 801,84	2 257 130,71			
73	382 812,88	2 257 086,52			
74	382 805,20	2 257 067,30			
75	382 805,92	2 257 060,54			

Изн. № подл.	
Подп. и дата	
Взам. инв. №	

Изм	Кол.уч	Лист	№ док	Подп.	Дата

21П0100-12- ПМТ

Лист

12

64	382 835,39	2 257 065,58
:3У1(13)		
76	382 753,66	2 257 160,69
77	382 736,06	2 257 173,78
78	382 725,10	2 257 186,25
79	382 729,15	2 257 188,55
80	382 742,07	2 257 180,51
76	382 753,66	2 257 160,69
:3У1(14)		
81	382 719,25	2 257 264,07
82	382 696,53	2 257 302,23
83	382 682,80	2 257 320,95
84	382 640,74	2 257 317,83
85	382 656,99	2 257 296,52
86	382 684,71	2 257 253,67
87	382 691,12	2 257 242,91
81	382 719,25	2 257 264,07
:3У1(15)		
88	382 380,79	2 257 718,91
89	382 360,55	2 257 736,12
90	382 360,90	2 257 743,56
91	382 314,39	2 257 744,27
92	382 346,30	2 257 712,63
88	382 380,79	2 257 718,91
:3У1(16)		
93	381 954,36	2 257 749,72
94	381 922,25	2 257 750,21
95	381 921,94	2 257 743,65
93	381 954,36	2 257 749,72
:3У1(17)		
96	381 597,73	2 257 605,81
97	381 591,60	2 257 624,00
98	381 586,50	2 257 626,25
99	381 538,17	2 257 615,99
100	381 481,05	2 257 583,77
101	381 457,61	2 257 608,67
102	381 423,92	2 257 677,51
103	381 404,88	2 257 696,55
104	381 382,91	2 257 737,56
105	381 378,44	2 257 753,66
106	381 358,31	2 257 749,47
107	381 345,40	2 257 749,67
108	381 341,20	2 257 737,31
109	381 478,78	2 257 545,00

Инд. № подл.	Подп. и дата	Взам. инв. №

Изм	Кол.уч	Лист	№ док	Подп.	Дата

21П0100-12- ПМТ

Лист

13

110	381 497,38	2 257 551,27
111	381 534,27	2 257 600,78
112	381 575,94	2 257 612,68
96	381 597,73	2 257 605,81
:ЗУ1(18)		
113	383 048,25	2 256 441,84
114	383 042,47	2 256 440,19
115	383 044,12	2 256 439,41
113	383 048,25	2 256 441,84

Имя точки	X, м	Y, м
59:36:0800001:319/чзу1		
1	383 687,71	2 256 107,92
2	383 684,88	2 256 106,44
3	383 687,77	2 256 105,72
1	383 687,71	2 256 107,92

Имя точки	X, м	Y, м
59:36:0800001:334/чзу1(1)		
1	383 675,58	2 256 118,92
2	383 674,04	2 256 122,81
3	383 672,79	2 256 122,36
4	383 673,82	2 256 118,23
1	383 675,58	2 256 118,92
59:36:0800001:334/чзу1(2)		
5	383 685,72	2 256 136,14
6	383 684,81	2 256 138,41
7	383 677,98	2 256 151,83
8	383 661,66	2 256 149,51
9	383 643,34	2 256 150,82
10	383 644,00	2 256 139,60
11	383 640,07	2 256 138,20
12	383 646,46	2 256 134,46
13	383 649,07	2 256 127,65
14	383 667,63	2 256 134,39
5	383 685,72	2 256 136,14

Имя точки	X, м	Y, м
59:36:0800001:472/чзу1(1)		
1	383 682,35	2 256 062,99
2	383 681,09	2 256 063,42

Изм.	Кол.уч	Лист	№ док	Подп.	Дата

3	383 676,78	2 256 061,77
1	383 682,35	2 256 062,99
59:36:0800001:472/чзу1(2)		
4	383 694,78	2 256 087,36
5	383 688,18	2 256 090,93
6	383 687,77	2 256 105,72
7	383 684,88	2 256 106,44
8	383 676,23	2 256 108,60
9	383 673,82	2 256 118,23
10	383 672,79	2 256 122,36
11	383 674,04	2 256 122,81
12	383 687,17	2 256 127,49
13	383 686,98	2 256 134,14
14	383 685,95	2 256 136,16
15	383 685,72	2 256 136,14
16	383 667,63	2 256 134,39
17	383 649,07	2 256 127,65
18	383 652,39	2 256 118,97
19	383 653,34	2 256 084,34
20	383 638,69	2 256 063,90
4	383 694,78	2 256 087,36
Вырез		
21	383 677,79	2 256 095,85
22	383 675,89	2 256 095,23
23	383 677,53	2 256 090,20
24	383 679,43	2 256 090,82
21	383 677,79	2 256 095,85

Имя точки	X, м	Y, м
59:36:0800001:493/чзу1(1)		
1	383 661,66	2 256 149,51
2	383 645,69	2 256 175,81
3	383 587,47	2 256 187,51
4	383 571,54	2 256 188,77
5	383 548,14	2 256 187,81
6	383 544,08	2 256 178,42
7	383 521,38	2 256 168,16
8	383 498,68	2 256 178,42
9	383 496,31	2 256 192,99
10	383 489,16	2 256 194,77
11	383 334,51	2 256 249,67
12	383 310,13	2 256 261,31
13	383 289,41	2 256 277,04

Изм.	Кол.уч	Лист	№ док	Подп.	Дата

14	383 115,04	2 256 439,40
15	383 093,79	2 256 454,63
16	383 008,37	2 256 495,04
17	382 989,69	2 256 494,05
18	382 977,97	2 256 507,23
19	382 975,53	2 256 511,60
20	382 962,46	2 256 520,94
21	382 950,54	2 256 538,63
22	382 927,26	2 256 591,56
23	382 902,54	2 256 622,21
24	382 875,04	2 256 623,36
25	382 925,15	2 256 509,42
26	382 947,84	2 256 484,95
27	383 042,47	2 256 440,19
28	383 049,01	2 256 442,06
29	383 064,82	2 256 447,06
30	383 113,46	2 256 409,83
31	383 113,46	2 256 393,05
32	383 256,91	2 256 259,48
33	383 265,23	2 256 261,15
34	383 307,22	2 256 222,22
35	383 492,07	2 256 156,60
36	383 492,21	2 256 156,57
37	383 494,28	2 256 158,64
38	383 566,79	2 256 154,25
39	383 579,87	2 256 151,77
40	383 592,69	2 256 150,76
41	383 632,16	2 256 142,83
42	383 634,64	2 256 141,38
43	383 644,00	2 256 139,60
44	383 643,34	2 256 150,82
1	383 661,66	2 256 149,51
59:36:0800001:493/чзү1(2)		
45	382 889,85	2 256 802,89
46	382 897,02	2 256 879,96
47	382 893,70	2 256 905,28
48	382 888,76	2 256 926,30
49	382 852,40	2 257 011,02
50	382 843,69	2 257 040,59
51	382 842,41	2 257 066,78
52	382 805,92	2 257 060,54
53	382 810,17	2 257 020,69
54	382 836,42	2 256 959,50
55	382 856,87	2 256 960,19

Изм	Кол.уч	Лист	№ док	Подп.	Дата
Инв. № подл.	Подп. и дата	Взам. инв. №			

56	382 863,61	2 256 961,15
57	382 865,54	2 256 949,91
58	382 843,90	2 256 942,09
59	382 849,88	2 256 928,16
60	382 859,17	2 256 895,92
61	382 860,12	2 256 866,23
45	382 889,85	2 256 802,89
59:36:0800001:493/чзү1(3)		
62	382 799,21	2 257 170,45
63	382 768,61	2 257 193,20
64	382 756,95	2 257 203,79
65	382 747,59	2 257 216,47
66	382 719,25	2 257 264,07
67	382 691,12	2 257 242,91
68	382 724,34	2 257 187,11
69	382 725,10	2 257 186,25
70	382 729,15	2 257 188,55
71	382 742,07	2 257 180,51
72	382 753,66	2 257 160,69
73	382 767,77	2 257 150,21
62	382 799,21	2 257 170,45
59:36:0800001:493/чзү1(4)		
74	382 682,80	2 257 320,95
75	382 665,58	2 257 344,44
76	382 506,00	2 257 537,35
77	382 492,73	2 257 555,60
78	382 481,85	2 257 575,38
79	382 471,75	2 257 596,82
80	382 437,96	2 257 586,41
81	382 450,19	2 257 560,46
82	382 461,45	2 257 536,81
83	382 479,03	2 257 515,04
84	382 623,96	2 257 339,84
85	382 640,74	2 257 317,83
74	382 682,80	2 257 320,95
59:36:0800001:493/чзү1(5)		
86	382 364,87	2 257 743,50
87	382 321,24	2 257 786,77
88	382 300,53	2 257 798,16
89	382 277,31	2 257 806,94
90	382 151,75	2 257 818,30
91	382 126,03	2 257 817,47
92	381 736,41	2 257 744,53
93	381 680,75	2 257 742,87

Инд. № подл.	Подп. и дата	Взам. инв. №

Изм	Кол.уч	Лист	№ док	Подп.	Дата

21П0100-12– ПМТ

Лист

17

94	381 634,43	2 257 755,15
95	381 567,59	2 257 792,14
96	381 525,20	2 257 793,58
97	381 498,65	2 257 792,85
98	381 388,82	2 257 755,82
99	381 378,44	2 257 753,66
100	381 382,91	2 257 737,56
101	381 404,88	2 257 696,55
102	381 423,92	2 257 677,51
103	381 457,61	2 257 608,67
104	381 481,05	2 257 583,77
105	381 538,17	2 257 615,99
106	381 586,50	2 257 626,25
107	381 591,60	2 257 624,00
108	381 573,55	2 257 677,51
109	381 602,91	2 257 687,41
110	381 586,09	2 257 737,28
111	381 641,98	2 257 714,14
112	381 681,36	2 257 706,27
113	381 719,74	2 257 705,80
114	381 921,94	2 257 743,65
115	381 922,25	2 257 750,21
116	381 954,36	2 257 749,72
117	382 113,89	2 257 779,59
118	382 139,17	2 257 782,54
119	382 164,61	2 257 781,99
120	382 257,10	2 257 773,62
121	382 285,70	2 257 765,85
122	382 309,29	2 257 749,33
123	382 314,39	2 257 744,27
86	382 364,87	2 257 743,50

Инв. № подл.	Подп. и дата	Взам. инв. №	Имя точки	X, м	Y, м
			59:36:000000:497/чзy1(1)		
			1	383 104,47	2 256 401,42
			2	383 097,64	2 256 417,05
			3	383 053,17	2 256 443,38
			4	383 049,01	2 256 442,06
			5	383 048,25	2 256 441,84
			6	383 044,12	2 256 439,41
			7	383 064,91	2 256 429,57
			8	383 099,19	2 256 406,34
1	383 104,47	2 256 401,42			

Изм	Кол.уч	Лист	№ док	Подп.	Дата
-----	--------	------	-------	-------	------

59:36:0000000:497/чзү1(2)		
9	382 983,29	2 256 506,90
10	382 979,81	2 256 508,54
11	382 975,53	2 256 511,60
12	382 977,97	2 256 507,23
13	382 979,09	2 256 505,97
9	382 983,29	2 256 506,90
59:36:0000000:497/чзү1(3)		
14	382 892,68	2 256 677,10
15	382 886,74	2 256 697,20
16	382 849,54	2 256 699,16
17	382 852,80	2 256 673,93
18	382 857,53	2 256 663,17
19	382 890,68	2 256 666,22
н20	382 891,11	2 256 668,58
14	382 892,68	2 256 677,10
59:36:0000000:497/чзү1(4)		
21	382 842,41	2 257 066,78
22	382 842,18	2 257 071,38
23	382 844,62	2 257 106,15
24	382 837,64	2 257 130,70
25	382 825,07	2 257 151,23
26	382 822,60	2 257 153,07
27	382 821,44	2 257 152,56
28	382 836,86	2 257 123,15
29	382 818,94	2 257 066,65
30	382 835,39	2 257 065,58
21	382 842,41	2 257 066,78
59:36:0000000:497/чзү1(5)		
31	382 471,75	2 257 596,82
32	382 442,97	2 257 657,92
33	382 421,82	2 257 687,03
34	382 364,87	2 257 743,50
35	382 360,90	2 257 743,56
36	382 360,55	2 257 736,12
37	382 380,79	2 257 718,91
38	382 346,30	2 257 712,63
39	382 383,56	2 257 675,68
40	382 403,47	2 257 652,37
41	382 420,66	2 257 623,15
42	382 437,96	2 257 586,41
31	382 471,75	2 257 596,82
59:36:0000000:497/чзү1(6)		
43	381 602,72	2 257 591,05

Инд. № подл.	Подп. и дата	Взам. инв. №

Изм	Кол.уч	Лист	№ док	Подп.	Дата

21П0100-12– ПМТ

Лист

19

44	381 597,73	2 257 605,81
45	381 575,94	2 257 612,68
46	381 534,27	2 257 600,78
47	381 497,38	2 257 551,27
48	381 567,72	2 257 574,99
49	381 566,44	2 257 578,81
43	381 602,72	2 257 591,05
59:36:000000:497/чзү1(7)		
50	381 345,40	2 257 749,67
51	381 332,38	2 257 749,86
52	381 332,21	2 257 749,88
53	381 341,20	2 257 737,31
50	381 345,40	2 257 749,67

59:36:000000:77/чзү1		
1	381 478,78	2 257 545,00
2	381 341,20	2 257 737,31
3	381 332,21	2 257 749,88
4	381 195,71	2 257 765,64
5	381 195,64	2 257 730,41
6	381 350,67	2 257 712,52
7	381 413,21	2 257 527,12
8	381 464,10	2 257 544,29
9	381 465,38	2 257 540,48
1	381 478,78	2 257 545,00
59:36:000000:77/чзү2		
10	380 917,88	2 257 797,71
11	380 894,57	2 257 846,96
12	380 712,22	2 257 760,73
13	380 735,18	2 257 712,17
14	380 731,55	2 257 710,46
15	380 777,71	2 257 612,81
16	380 781,35	2 257 614,54
17	380 797,72	2 257 579,92
18	380 880,21	2 257 618,93
19	380 893,45	2 257 590,92
20	380 993,37	2 257 638,16
21	380 935,52	2 257 760,44
5	381 195,64	2 257 730,41
4	381 195,71	2 257 765,64
10	380 917,88	2 257 797,71

Инва. № подл.	Подп. и дата	Взам. инв. №

Изм	Кол.уч	Лист	№ док	Подп.	Дата

21П0100-12– ПМТ

Лист

20

2.3 Сведения о границах территории, применительно к которой осуществляется подготовка проекта межевания территории

Перечень координат характерных точек границ зон планируемого размещения линейных объектов

Каталог координат, система координат МСК-59

Номер поворотной точки	Координаты, м	
	X	Y
1	383811,36	2256091,28
2	383805,17	2256104,39
3	383801,36	2256110,85
4	383797,36	2256118,98
5	383796,22	2256121,81
6	383794,73	2256125,66
7	383792,76	2256128,60
8	383791,68	2256130,61
9	383786,69	2256139,48
10	383783,53	2256148,07
11	383777,41	2256161,87
12	383767,91	2256174,12
13	383739,14	2256176,95
14	383727,11	2256187,79
15	383720,26	2256201,52
16	383700,54	2256209,54
17	383669,30	2256227,88
18	383646,12	2256227,93
19	383626,03	2256235,58
20	383588,20	2256244,50
21	383562,60	2256244,18
22	383553,14	2256248,00
23	383547,78	2256248,60
24	383514,71	2256247,72
25	383480,99	2256254,90
26	383449,38	2256271,54
27	383432,14	2256274,15
28	383417,37	2256282,98
29	383403,06	2256289,24
30	383353,21	2256314,32
31	383343,89	2256322,15
32	383318,90	2256343,03
33	383297,13	2256357,81
34	383289,84	2256361,81
35	383262,04	2256382,04
36	383234,98	2256403,93
37	383204,24	2256423,00
38	383174,71	2256442,29
39	383158,41	2256453,83
40	383147,83	2256463,70

Взам. инв. №	
Подп. и дата	
Инв. № подл.	

Изм	Кол.уч	Лист	№ док	Подп.	Дата

Номер поворотной точки	Координаты, м	
	X	Y
41	383125,97	2256475,53
42	383118,43	2256481,34
43	383107,22	2256489,49
44	383102,03	2256492,07
45	383089,90	2256497,71
46	383078,91	2256504,29
47	383070,67	2256509,34
48	383065,5	2256514
49	383059,54	2256522,62
50	383039,39	2256549,22
51	383018,22	2256591,84
52	383007,28	2256628,06
53	382988,97	2256656,72
54	382981,35	2256667,73
55	382972,22	2256684,41
56	382970,61	2256686,23
57	382969,53	2256688,38
58	382962,13	2256696,46
59	382955,50	2256707,21
60	382948,45	2256721,41
61	382943,96	2256743,90
62	382942,00	2256767,79
63	382938,09	2256781,47
64	382934,56	2256797,21
65	382935,97	2256819,88
66	382940,11	2256851,44
67	382940,51	2256866,83
68	382943,04	2256877,79
69	382944,78	2256899,32
70	382926,05	2256912,26
71	382910,66	2256943,21
72	382904,07	2256973,17
73	382899,47	2256981,90
74	382895,92	2256993,69
75	382891,36	2257005,16
76	382885,69	2257020,90
77	382871,77	2257042,19
78	382870,96	2257046,08
79	382870,29	2257049,24
80	382866,14	2257058,41
81	382863,56	2257066,87
82	382854,41	2257089,95
83	382849,33	2257103,67
84	382846,19	2257108,94
85	382838,04	2257134,50
86	382829,30	2257142,78
87	382817,52	2257154,54
88	382810,41	2257161,97
89	382807,91	2257173,86

Взам. инв. №

Подп. и дата

Инв. № подл.

Изм	Кол.уч	Лист	№ док	Подп.	Дата

21П0100-12- ПМТ

Лист

22

Номер поворотной точки	Координаты, м	
	X	Y
90	382795,67	2257194,89
91	382782,92	2257217,28
92	382769,16	2257247,94
93	382765,67	2257256,35
94	382760,06	2257269,72
95	382748,40	2257290,45
96	382732,39	2257320,46
97	382722,39	2257328,30
98	382707,28	2257346,04
99	382688,49	2257376,47
100	382664,13	2257396,31
101	382655,50	2257408,84
102	382646,71	2257416,01
103	382634,87	2257432,12
104	382620,31	2257451,95
105	382597,41	2257478,92
106	382586,01	2257489,83
107	382563,95	2257510,17
108	382556,52	2257526,08
109	382535,70	2257556,40
110	382524,31	2257570,76
111	382513,91	2257587,89
112	382499,63	2257620,47
113	382489,18	2257637,42
114	382484,96	2257644,84
115	382479,35	2257650,02
116	382473,98	2257680,22
117	382448,20	2257694,39
118	382443,91	2257701,37
119	382428,18	2257734,75
120	382393,69	2257763,63
121	382369,54	2257780,56
122	382357,50	2257798,55
123	382345,63	2257809,01
124	382329,59	2257818,00
125	382299,91	2257826,66
126	382296,59	2257843,10
127	382259,69	2257843,28
128	382228,11	2257844,97
129	382201,11	2257844,82
130	382184,98	2257847,07
131	382164,32	2257846,87
132	382130,36	2257847,94
133	382089,24	2257844,38
134	382056,25	2257839,22
135	382024,82	2257830,25
136	381986,98	2257829,08
137	381956,52	2257826,35
138	381917,02	2257836,58

Взам. инв. №

Подп. и дата

Инв. № подл.

Лист

21П0100-12- ПМТ

23

Изм	Кол.уч	Лист	№ док	Подп.	Дата
-----	--------	------	-------	-------	------

Номер поворотной точки	Координаты, м	
	X	Y
139	381894,27	2257833,24
140	381879,23	2257828,96
141	381846,50	2257827,29
142	381812,14	2257833,19
143	381777,26	2257813,22
144	381743,11	2257808,79
145	381709,10	2257806,02
146	381672,50	2257801,33
147	381637,32	2257804,39
148	381601,63	2257807,47
149	381574,34	2257807,31
150	381570,53	2257818,33
151	381564,74	2257835,73
152	381558,06	2257851,43
153	381545,60	2257845,21
154	381529,45	2257841,16
155	381517,41	2257835,44
156	381499,35	2257834,38
157	381489,01	2257825,79
158	381473,04	2257822,16
159	381460,60	2257816,13
160	381444,43	2257812,37
161	381432,20	2257806,48
162	381417,96	2257801,38
163	381403,80	2257796,82
164	381389,58	2257792,05
165	381375,39	2257787,17
166	381358,30	2257782,57
167	381346,99	2257777,51
168	381331,95	2257776,15
169	381317,60	2257767,49
170	381301,30	2257764,40
171	381267,55	2257780,08
172	381241,78	2257798,35
173	381217,55	2257800,21
174	381194,09	2257805,07
175	381150,17	2257825,20
176	381116,67	2257838,43
177	381088,36	2257840,16
178	381060,04	2257843,33
179	381026,25	2257837,82
180	380989,90	2257831,98
181	380951,48	2257831,64
182	380917,62	2257821,74
183	380912,29	2257834,98
184	380899,41	2257862,08
185	380892,97	2257875,62
186	380874,27	2257878,35
187	380865,03	2257863,08

Взам. инв. №

Подп. и дата

Инв. № подл.

Изм	Кол.уч	Лист	№ док	Подп.	Дата

21П0100-12- ПМТ

Лист

24

Номер поворотной точки	Координаты, м	
	X	Y
188	380852,32	2257856,32
189	380838,77	2257849,89
190	380825,22	2257843,45
191	380811,63	2257836,95
192	380798,12	2257830,58
193	380784,54	2257824,10
194	380771,02	2257817,71
195	380756,75	2257811,62
196	380743,92	2257804,86
197	380728,85	2257798,31
198	380716,82	2257791,98
199	380705,48	2257785,48
200	380689,72	2257779,11
201	380684,86	2257778,08
202	380674,88	2257773,25
203	380678,70	2257766,19
204	380684,47	2257754,71
205	380689,44	2257746,17
206	380695,49	2257732,03
207	380699,47	2257717,84
208	380708,35	2257704,92
209	380713,65	2257691,03
210	380721,24	2257677,83
211	380724,07	2257663,97
212	380734,11	2257650,74
213	380740,49	2257636,49
214	380746,98	2257623,64
215	380752,83	2257610,06
216	380759,86	2257596,54
217	380766,32	2257582,59
218	380772,73	2257569,45
219	380779,37	2257555,33
220	380785,61	2257542,35
221	380793,00	2257528,19
222	380805,60	2257535,24
223	380819,82	2257541,15
224	380832,69	2257548,11
225	380845,40	2257554,37
226	380859,79	2257560,99
227	380873,71	2257567,77
228	380886,89	2257573,86
229	380900,15	2257580,57
230	380913,98	2257586,74
231	380927,22	2257591,91
232	380941,08	2257599,61
233	380955,75	2257606,09
234	380968,18	2257612,49
235	380981,95	2257617,76
236	380995,27	2257625,36

Взам. инв. №

Подп. и дата

Инв. № подл.

Изм	Кол.уч	Лист	№ док	Подп.	Дата

21П0100-12- ПМТ

Лист

25

Номер поворотной точки	Координаты, м	
	X	Y
237	381008,98	2257630,60
238	381041,28	2257641,31
239	381082,89	2257651,14
240	381113,68	2257656,64
241	381124,28	2257664,82
242	381159,64	2257654,69
243	381192,33	2257640,46
244	381237,43	2257639,69
245	381279,67	2257634,45
246	381320,31	2257628,03
247	381347,48	2257635,13
248	381352,20	2257621,24
249	381352,95	2257613,32
250	381357,06	2257606,70
251	381357,80	2257594,59
252	381366,64	2257578,27
253	381367,19	2257567,55
254	381375,53	2257553,45
255	381379,21	2257539,49
256	381387,17	2257522,56
257	381392,72	2257510,14
258	381396,79	2257493,88
259	381400,62	2257477,43
260	381413,62	2257484,58
261	381432,08	2257494,16
262	381454,40	2257498,16
263	381471,18	2257502,91
264	381484,89	2257506,29
265	381499,60	2257512,53
266	381513,94	2257518,47
267	381528,00	2257522,18
268	381542,75	2257524,90
269	381557,53	2257530,14
270	381574,82	2257532,12
271	381582,50	2257534,35
272	381586,90	2257536,80
273	381592,61	2257543,09
274	381603,71	2257547,66
275	381613,88	2257551,73
276	381628,78	2257555,50
277	381642,96	2257561,38
278	381656,49	2257563,58
279	381657,76	2257570,63
280	381658,05	2257573,01
281	381658,85	2257575,88
282	381646,95	2257593,90
283	381641,47	2257608,33
284	381637,10	2257622,17
285	381650,56	2257646,35

Взам. инв. №

Подп. и дата

Инв. № подл.

Изм	Кол.уч	Лист	№ док	Подп.	Дата

21П0100-12- ПМТ

Лист

26

Номер поворотной точки	Координаты, м	
	X	Y
286	381684,01	2257661,15
287	381704,75	2257663,97
288	381705,93	2257662,26
289	381707,60	2257661,26
290	381709,31	2257660,73
291	381733,94	2257660,12
292	381755,84	2257666,52
293	381787,28	2257672,62
294	381822,58	2257674,83
295	381858,49	2257681,20
296	381890,80	2257689,67
297	381925,40	2257696,64
298	381962,86	2257724,93
299	381997,42	2257727,85
300	382028,04	2257736,71
301	382065,27	2257747,99
302	382107,12	2257751,35
303	382143,54	2257752,05
304	382170,17	2257753,40
305	382206,97	2257748,87
306	382229,94	2257744,20
307	382267,86	2257741,57
308	382289,36	2257723,81
309	382316,08	2257692,40
310	382354,92	2257650,66
311	382385,93	2257627,07
312	382399,94	2257594,84
313	382419,68	2257559,67
314	382422,88	2257546,46
315	382435,57	2257529,36
316	382451,08	2257499,50
317	382467,89	2257470,83
318	382492,64	2257442,84
319	382517,32	2257416,84
320	382523,03	2257412,09
321	382542,84	2257387,80
322	382556,50	2257364,15
323	382574,06	2257352,33
324	382582,44	2257340,67
325	382597,14	2257324,46
326	382606,59	2257310,88
327	382626,70	2257282,17
328	382637,37	2257272,56
329	382645,53	2257262,43
330	382650,60	2257256,50
331	382653,53	2257247,48
332	382665,34	2257230,88
333	382670,18	2257222,36
334	382679,73	2257201,79

Взам. инв. №

Подп. и дата

Инв. № подл.

Лист

21П0100-12- ПМТ

27

Изм Кол.уч Лист № док Подп. Дата

Номер поворотной точки	Координаты, м	
	X	Y
335	382695,95	2257177,11
336	382704,58	2257164,25
337	382710,47	2257149,02
338	382718,24	2257135,43
339	382721,26	2257122,98
340	382733,98	2257107,22
341	382745,24	2257083,55
342	382749,05	2257080,34
343	382754,69	2257061,11
344	382759,07	2257048,92
345	382767,95	2257023,71
346	382776,47	2256999,99
347	382788,92	2256984,36
348	382794,79	2256976,53
349	382798,40	2256962,55
350	382798,61	2256956,06
351	382801,01	2256950,42
352	382805,26	2256937,71
353	382807,86	2256929,61
354	382810,52	2256920,56
355	382819,80	2256896,09
356	382817,04	2256881,89
357	382802,60	2256872,76
358	382800,63	2256851,20
359	382798,17	2256827,14
360	382798,79	2256812,54
361	382788,98	2256786,46
362	382793,23	2256771,75
363	382797,60	2256755,88
364	382799,50	2256741,42
365	382805,05	2256724,90
366	382806,59	2256714,31
367	382813,63	2256687,18
368	382826,78	2256649,09
369	382844,62	2256618,13
370	382862,05	2256587,81
371	382880,62	2256559,30
372	382888,66	2256523,92
373	382897,99	2256489,92
374	382921,95	2256462,77
375	382940,44	2256439,19
376	382943,08	2256432,57
377	382952,10	2256425,11
378	382970,84	2256410,85
379	382991,19	2256389,22
380	383000,24	2256381,14
381	383007,73	2256367,43
382	383023,88	2256358,68
383	383043,36	2256360,40

Взам. инв. №

Подп. и дата

Инв. № подл.

Лист

21П0100-12- ПМТ

28

Изм	Кол.уч	Лист	№ док	Подп.	Дата
-----	--------	------	-------	-------	------

Номер поворотной точки	Координаты, м	
	X	Y
384	383052,48	2256354,48
385	383062,94	2256348,40
386	383073,76	2256342,40
387	383087,62	2256331,79
388	383100,36	2256323,10
389	383114,21	2256312,78
390	383127,86	2256297,35
391	383138,15	2256284,68
392	383155,61	2256275,07
393	383170,43	2256274,35
394	383199,13	2256253,14
395	383230,13	2256232,84
396	383258,91	2256211,15
397	383286,85	2256188,57
398	383294,33	2256181,56
399	383310,04	2256175,47
400	383333,86	2256165,91
401	383345,96	2256159,18
402	383366,61	2256146,85
403	383387,35	2256143,31
404	383401,05	2256135,25
405	383409,80	2256132,82
406	383425,06	2256126,71
407	383433,01	2256124,03
408	383447,89	2256119,29
409	383456,27	2256117,12
410	383459,20	2256115,54
411	383474,89	2256112,58
412	383490,52	2256105,13
413	383505,94	2256105,12
414	383521,53	2256104,70
415	383531,21	2256066,80
416	383543,30	2256058,34
417	383550,90	2256042,97
418	383554,40	2256037,08
419	383555,91	2256029,48
420	383556,61	2256027,76
421	383558,76	2256025,24
422	383560,92	2256021,60
423	383561,65	2256020,29
424	383568,12	2256002,78
425	383570,72	2255985,67
426	383571,21	2255980,99
427	383573,72	2255985,10
428	383577,18	2255988,88
429	383583,73	2255992,41
430	383596,59	2255997,98
431	383609,90	2256003,40
432	383623,96	2256008,98

Взам. инв. №

Подп. и дата

Инв. № подл.

Лист

21П0100-12- ПМТ

29

Изм	Кол.уч	Лист	№ док	Подп.	Дата
-----	--------	------	-------	-------	------

Номер поворотной точки	Координаты, м	
	X	Y
433	383625,74	2256012,48
434	383627,32	2256012,86
435	383630,75	2256013,70
436	383634,58	2256014,44
437	383636,03	2256014,80
438	383639,16	2256014,96
439	383653,75	2256020,54
440	383668,51	2256025,94
441	383682,81	2256031,05
442	383696,49	2256036,64
443	383706,50	2256038,03
444	383707,55	2256038,51
445	383709,92	2256039,88
446	383712,23	2256041,02
447	383713,92	2256041,90
448	383718,73	2256043,15
449	383732,26	2256049,50
450	383748,11	2256057,58
451	383758,10	2256064,10
452	383770,46	2256070,56
453	383785,19	2256077,18
454	383796,44	2256084,48
1	383811,36	2256091,28

В соответствии со статьей 43 п. 5 пп. 2 Градостроительного Кодекса РФ сведения о площади образуемых земельных участков, которые будут отнесены к территориям общего пользования или имуществу общего пользования, в том числе в отношении которых предполагаются резервирование и (или) изъятие для государственных или муниципальных нужд отсутствуют.

На период подготовки проекта часть территории занята действующими объектами инженерной инфраструктуры.

С целью рационального использования земель предполагается их минимальное занятие. Необходимая площадь земельных участков на период строительства определена в соответствии с разработанным проектом полосы отвода, проектом организации строительства, кадастровыми планами территории и действующими нормативными документами.

Взам. инв. №							
Подп. и дата							
Инв. № подл.							
Изм	Кол.уч	Лист	№ док	Подп.	Дата	21П0100-12– ПМТ	Лист
							30

2.4 Целевое назначение лесов, вид (виды) разрешенного использования лесного участка, количественные и качественные характеристики лесного участка, сведения о нахождении лесного участка в границах особо защитных участков лесов (в случае, если подготовка проекта межевания территории осуществляется в целях определения местоположения границ, образуемых и (или) изменяемых лесных участков)

Таблица 2.4.1 Характеристика лесного участка

Общая площадь - всего	В том числе									
	лесные земли					нелесные земли				
	занятые лесными насаждениями всего	в том числе покрытые лесными культурами	лесные питомники, плантации	не занятые лесными насаждениями	итого	дороги	просеки	болота	другие	итого
1	2	3	4	5	6	7	8	9	10	11
7,7385	7,5776	-	-	0,1609	7,7385	-	-	-	-	-

Таблица 2.4.2 Характеристика насаждений проектируемого лесного участка

Целевое назначение лесов (категория защитности лесов)	Номер квартала	Номер выдела	Состав насаждения или характеристика лесного участка при отсутствии насаждения	Площадь (га)/ запас древесины при наличии (тыс.куб. м)	в том числе по группам возраста древостоя (га/тыс.куб. м)			
					Молодняки	Средне-возрастные	Приспевающие	Спелые и перестойные
1	2	3	4	5	6	7	8	9
Уинское участковое лесничество (Колхоз «За Мир»)								
Эксплуатационные леса	7	ч.14	6Б2ОС2ЛП+Е	<u>0,0431</u> 3	-	-	-	<u>0,0431</u> 3
		ч.19	5Б3ОС2ЛП	<u>0,0013</u> 1	-	<u>0,0013</u> 1	-	-
		ч.20	5Б3ОС2ЛП	<u>0,1276</u> 19	-	-	-	<u>0,1276</u> 19
		ч.23	4Б4ОС2ЛП+Е	<u>0,0974</u> 14	-	-	-	<u>0,0974</u> 14
	9	ч.2	4Б2ОС2П2Е	<u>0,5684</u> 80	-	-	-	<u>0,5684</u> 80
		ч.9	4Б2ОС2ЛП2Е	<u>0,2700</u> 43	-	-	-	<u>0,2700</u> 43
		ч.11	4ЕЗБ1ОС2ЛП	<u>0,0082</u> 1	-	<u>0,0082</u> 1	-	-
Итого:				<u>1,1160</u> 161	-	<u>0,0095</u> 2	-	<u>1,1065</u> 159

Взам. инв. №

Подп. и дата

Инв. № подл.

Изм	Кол.уч	Лист	№ док	Подп.	Дата
-----	--------	------	-------	-------	------

21П0100-12- ПМТ

Лист

31

Целевое назначение лесов (категория защитности лесов)	Номер квартала	Номер выдела	Состав насаждения или характеристика лесного участка при отсутствии насаждения	Площадь (га)/ запас древесины при наличии (тыс.куб. м)	в том числе по группам возраста древостоя (га/тыс.куб. м)			
					Молодняки	Средне-возрастные	Приспе- вающие	Спелые и перес- тойные
1	2	3	4	5	6	7	8	9
Уинское участковое лесничество (Уинское)								
Эксплуатацион- ные леса	55	ч.1	4Б2ОС2ЛП2Е	<u>0,4423</u> 4	<u>0,4423</u> 4	-	-	-
		ч.5	10Е (несомкнувшиеся культуры)	<u>0,1104</u> 10	-	-	-	-
		ч.6	6Б1ОС2ЛП1Е+С	<u>1,2446</u> 249	-	-	-	<u>1,2446</u> 249
		ч.8	5ЛП2Б1ОС2Е	<u>4,6397</u> 1299	-	<u>4,6397</u> 1299	-	-
		ч.10	5Б3ОС1ЛП1Е	<u>0,1350</u> 31	-	-	-	<u>0,1350</u> 31
		ч.25	просека	<u>0,0505</u> -	-	-	-	-
Итого:				<u>6,6225</u> 1593	<u>0,4423</u> 4	<u>4,6397</u> 1299	-	<u>1,3796</u> 280

Таблица 2.4.5 Средние таксационные показатели насаждений проектируемого лесного участка

Целевое назначение лесов	Хозяйство, преобладающая порода	Состав насаждений	Возраст	Бонитет	Пол- нота	Средний запас древесины (м ³ /га)			
						Молод- няки	средне- возрастные	приспе- вающие	спелые и перес- тойные
1	2	3	4	5	6	7	8	9	
Эксплуатацион- ные леса	Мяголиств- енные, Б	4Б2О2ПШЕСЛ	68	3	0,5	-	211	-	144

Целевое назначение лесов	Хозяйство, преобладающая порода	Состав насаждений	Возраст	Бонитет	Пол- нота	Средний запас древесины (м ³ /га)			
						Молод- няки	средне- возрастные	приспе- вающие	спелые и перес- тойные
1	2	3	4	5	6	7	8	9	
Эксплуатацион- ные леса	Мяголиств- енные, Л	4ЛЗБ2Е1О	64	3	0,7	9	280	-	20

Таблица 2.4.6 Виды разрешенного использования лесов на проектируемом лесном участке

Виды разрешенного использования лесов	Наименование участкового лесничества	Перечень кварталов или их частей входящих лесничеств, хозяйств
Заготовка древесины	Октябрьское лесничество, Уинское участковое лесничество (Колхоз «За Мир»)	кв. №7 (части выделов 14, 19, 20, 23), кв. №9 (части выделов 2, 9, 11)
Заготовка и сбор не древесных лесных ресурсов		
Заготовка живицы		
Заготовка и сбор недревесных лесных ресурсов		

Взам. инв. №	Подп. и дата	Изм	Кол.уч	Лист	№ док	Подп.	Дата	21П0100-12- ПМТ	Лист
									32

(Колхоз «За Мир»), в квартале №55 (части выделов 1, 5, 6, 8, 10, 25) Уинского участкового лесничества (Уинское).

Сведения о наличии на проектируемом лесном участке ограничений по видам разрешённого использования лесов

Строительство, реконструкция, эксплуатация линейных объектов: запрещается повреждение лесных насаждений, растительного покрова, почвы за пределами предоставленного участка; захламливание прилегающих территорий; загрязнение площади химическими и радиоактивными веществами; проезд транспорта за пределами предоставленного участка.

Инв. № подл.	Подп. и дата	Взам. инв. №							Лист
			21П0100-12– ПМТ						
Изм	Кол.уч	Лист	№ док	Подп.	Дата				