



*Общество с ограниченной ответственностью
Научно-производственное предприятие
«Изыскатель»*

**ДОКУМЕНТАЦИЯ ПО ПЛАНИРОВКЕ ТЕРРИТОРИИ
ПО ОБЪЕКТУ**

**«Инженерное обеспечение на поисково-разведочные
скважины №№128, 129 Енапаевской площади»**

Том 4

**Проект межевания территории
Материалы по обоснованию**

21П0100-12-ПМТ

Договор№

21П0100-12

Взам. инв. №	
Подп. и дата	
Инв. № подл.	

Изм.	№док.	Подпись	Дата



Общество с ограниченной ответственностью
Научно-производственное предприятие
«Изыскатель»

ДОКУМЕНТАЦИЯ ПО ПЛАНИРОВКЕ ТЕРРИТОРИИ
ПО ОБЪЕКТУ

«Инженерное обеспечение на поисково-разведочные
скважины №№128, 129 Енапаевской площади»

Том 4

Проект межевания территории
Материалы по обоснованию

21П0100-12-ПМТ

Заказчик: ООО «ЛУКОЙЛ-ПЕРМЬ»

Главный инженер

Начальник отдела охраны окружающей среды
и земельных ресурсов



Д.Г. Харин

О.Б. Бабкина

Изм.	№ док.	Подпись	Дата

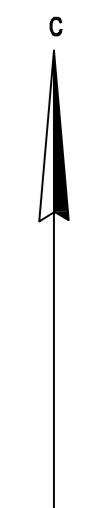
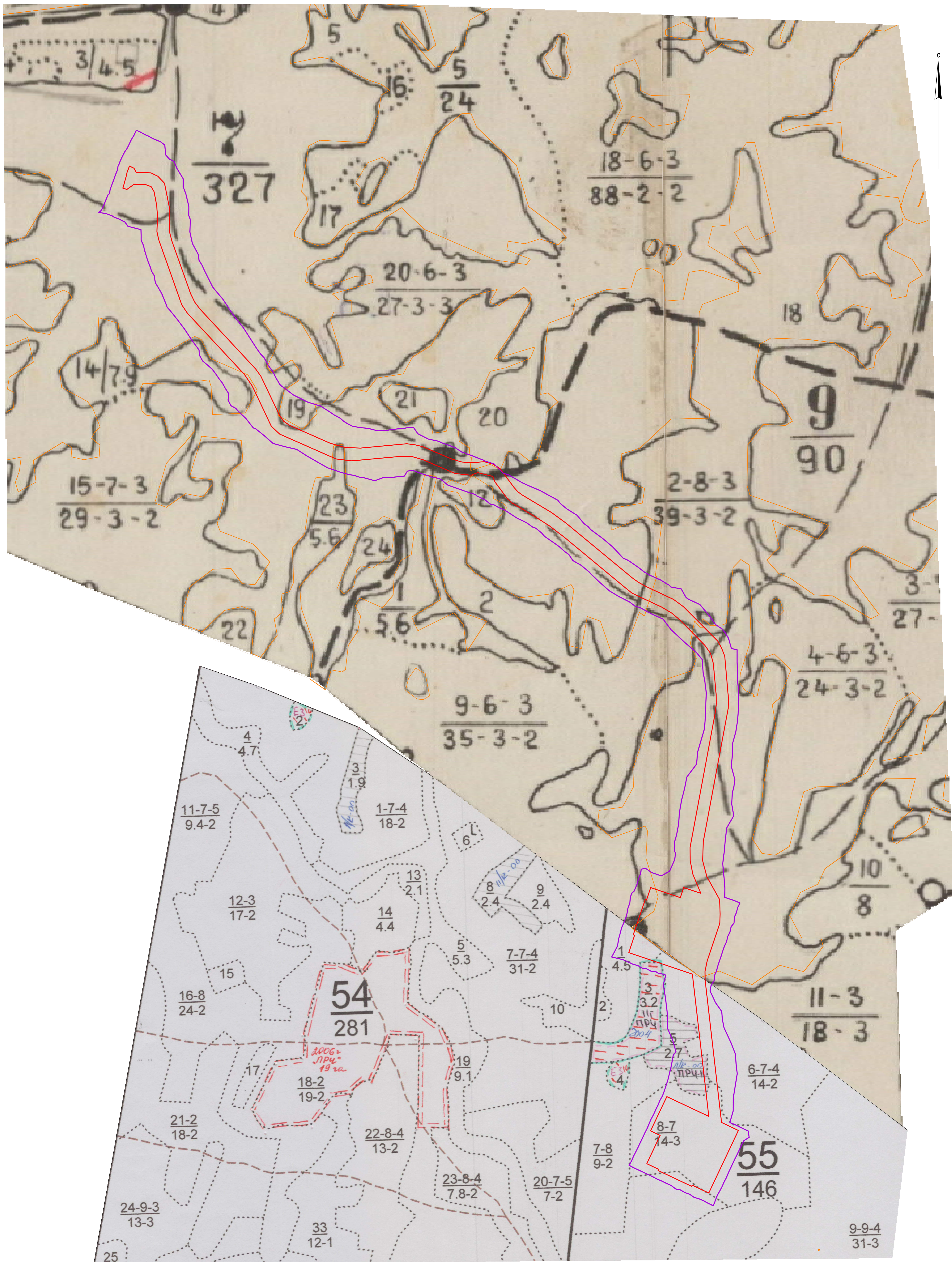
2023

Изн. № подл.	Подп. и дата	Взам. инв. №

Содержание

Раздел 3. МАТЕРИАЛЫ ПО ОБОСНОВАНИЮ ПРОЕКТА МЕЖЕВАНИЯ ТЕРРИТОРИИ ГРАФИЧЕСКАЯ ЧАСТЬ	4
Раздел 4. МАТЕРИАЛЫ ПО ОБОСНОВАНИЮ ПРОЕКТА МЕЖЕВАНИЯ ТЕРРИТОРИИ ТЕКСТОВАЯ ЧАСТЬ	9
4 Анализ существующей территории	10
4.1 Обоснование определения местоположения границ образуемого земельного участка	11
4.2 Обоснование способа образования земельного участка	11
4.3 Обоснование определения размеров образуемого земельного участка	12
4.4 Обоснование определения границ публичного сервитута	12
ТЕКСТОВЫЕ ПРИЛОЖЕНИЯ	13

Инв. № подл.	Подп. и дата	Взам. инв. №						Лист
						21П0100-12-ПМТ	3	
Изм	Кол.уч	Лист	№ док	Подп.	Дата			

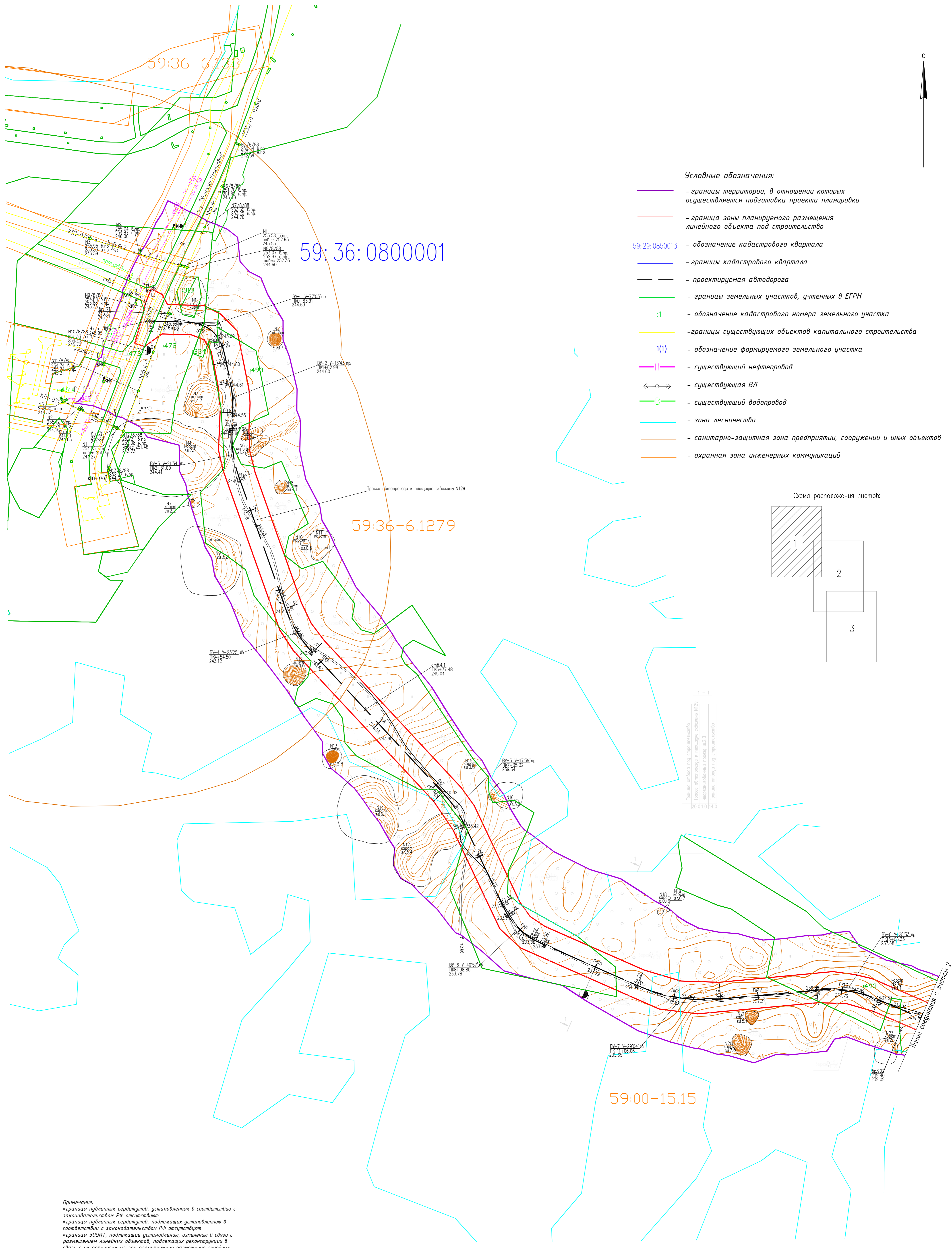


Условные обозначения:

- — границы территории, в отношении которых осуществляется подготовка проекта планировки
- — граница зоны планируемого размещения линейного объекта под строительство
- — границы зоны лесничества

					21П0100-12				
					Инженерное обеспечение на поисково-разведочные скважины №№128, 129 Енапаевской площади				
Изм.	Колуч.	Лист	М. док.	Подпись	Дата	Стадия	Лист	Листов	
Выполнил:	Е.В. Петров				07.2023	ПРОЕКТ МЕЖЕВАНИЯ ТЕРРИТОРИИ	ПМТ	1	1
Проверил:	О.Б. Бабкина				07.2023	Схема расположения проектируемых объектов на материалах лесоустройства			
							ООО НПЗ "Изыскатель"		
							Масштаб 1:5 000		

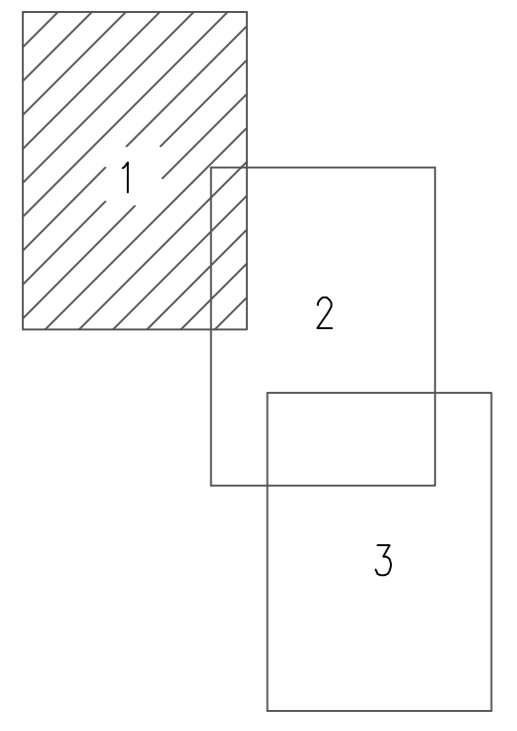
Взам. инв. №
Подпись и дата
Инв. № подл.



Условные обозначения:

- - границы территории, в отношении которых осуществляется подготовка проекта планировки
- - граница зоны планируемого размещения линейного объекта под строительство
- 59:29:0850013 - обозначение кадастрового квартала
- - границы кадастрового квартала
- - проектируемая автодорога
- - границы земельных участков, учтенных в ЕГРН
- 1 - обозначение кадастрового номера земельного участка
- - границы существующих объектов капитального строительства
- 1(1) - обозначение формируемого земельного участка
- - существующий нефтепровод
- - существующая ВЛ
- - существующий водопровод
- - зона лесничества
- - санитарно-защитная зона предприятий, сооружений и иных объектов
- - охранная зона инженерных коммуникаций

Схема расположения листов:



1:1
Границы земель лесного назначения
Проект автомобильной и планировки объектов №129
инженерный проект ш.д.0
Границы земель под строительство

Примечание:
 *границы публичных сервитутов, установленных в соответствии с законодательством РФ отсутствуют
 *границы публичных сервитутов, подлежащих установлению в соответствии с законодательством РФ отсутствуют
 *границы ЗОУИТ, подлежащие установлению, изменению в связи с размещением линейных объектов, подлежащих реконструкции в связи с их переносом из зон планируемого размещения линейных объектов отсутствуют
 *границы территорий объектов культурного наследия, включенных в единый государственный реестр объектов культурного наследия (памятников истории и культуры) народов Российской Федерации, границы территорий выявленных объектов культурного наследия отсутствуют
 *границы лесничеств, участков лесничеств, лесных кварталов, лесохозяйственных кварталов или частей лесохозяйственных кварталов на схеме расположения проектируемых объектов на материалах лесоустройства

Имя, И.П.О. Подпись, М.П. Авто, Визирь, Имя, И.П.О.

					21П0100-12		
					Инженерное обеспечение на поисково-разведочные скважины №№128, 129 Енаповской площади		
Изм.	Колуч.	Лист	М.П.	Дата	Стадия	Лист	Листов
		1		07.2023	ПРОЕКТ МЕЖВЕЯНИЯ ТЕРРИТОРИИ	1	3
Выполнил:	Е.В. Петров			07.2023	Схема границ существующих земельных участков, ОКС, зон с особыми условиями использования территории и ООПТ Масштаб 1:2000	ООО НПП "Изыскатель"	
Проверил:	О.Б. Бабкина			07.2023			

Раздел 4
МАТЕРИАЛЫ ПО ОБОСНОВАНИЮ ПРОЕКТА МЕЖЕВАНИЯ ТЕРРИТОРИИ
ТЕКСТОВАЯ ЧАСТЬ

Инв. № подл.	Подп. и дата	Взам. инв. №					21П0100-12-ПМТ	Лист
							9	
Изм	Кол.уч	Лист	№ док	Подп.	Дата			

4.3 Обоснование определения размеров образуемого земельного участка

Проектом предусматривается формирование земельных участков под объект: «Инженерное обеспечение на поисково-разведочные скважины №№128, 129 Енапаевской площади».

Размер земельного участка, временного отводимого на период строительства, обеспечивает размещение проектируемой трассы, строительных механизмов, площадок складирования материалов и изделий, временных инвентарных бытовых помещений.

Границы образуемых земельных участков не пересекают границы муниципальных образований и (или) границы населенных пунктов.

Предусматриваемое право пользования земельным участком – аренда. Срок использования земельного участка на период строительства – в соответствии со сроком действия лицензии на право пользования недрами.

4.4 Обоснование определения границ публичного сервитута

Границы публичного сервитута, подлежащие установлению в соответствии с законодательством Российской Федерации, не предусмотрены настоящим проектом.

Инв. № подл.	Подп. и дата	Взам. инв. №							Лист
									12
Изм	Кол.уч	Лист	№ док	Подп.	Дата	21П0100-12-ПМТ			

ТЕКСТОВЫЕ ПРИЛОЖЕНИЯ

Инв. № подл.	Подп. и дата	Взам. инв. №

Изм	Кол.уч	Лист	№ док	Подп.	Дата

21П0100-12-ПМТ

Лист

13

Выписка из Единого государственного реестра недвижимости об объекте недвижимости
Сведения о характеристиках объекта недвижимости

Земельный участок		
<small>(вид объекта недвижимости)</small>		
Лист № <u> </u> Раздела <u> 1 </u>	Всего листов раздела <u> 1 </u>	Всего разделов: <u> 0 </u> Всего листов выписки: <u> 18 </u>
01.02.2023 № КУВИ-999/2023-115511		
Кадастровый номер:		59:36:0800001:319
Категория земель:	Земли сельскохозяйственного назначения	
Виды разрешенного использования:	Под строительство объектов обустройства скважины №270 Лесного месторождения	
Сведения о кадастровом инженерере:	Ляхин Александр Васильевич	
Сведения о лесах, водных объектах и об иных природных объектах, расположенных в пределах земельного участка:	данные отсутствуют	
Сведения о том, что земельный участок полностью или частично расположен в границах зоны с особыми условиями использования территории или территории объекта культурного наследия	Земельный участок полностью (частично) расположен в границах 59:36-6.366, 59:36-6.1279	
Сведения о том, что земельный участок расположен в границах особой экономической зоны, территории опережающего социально-экономического развития, зоны территориального развития в Российской Федерации, игорной зоны:	данные отсутствуют	
Сведения о том, что земельный участок расположен в границах особо охраняемой природной территории, охотничьих угодий, лесничества, лесопарков:	данные отсутствуют	
Сведения о результатах проведения государственного земельного надзора:	данные отсутствуют	
Сведения о расположении земельного участка в границах территории, в отношении которой утвержден проект межевания территории:	данные отсутствуют	
полное наименование должности	подпись	инициалы, фамилия

М.П.

Федеральное государственное бюджетное учреждение "Федеральная кадастровая палата Федеральной службы государственной регистрации, кадастра и картографии"

полное наименование органа регистрации прав

Выписка из Единого государственного реестра недвижимости об объекте недвижимости
Сведения о характеристиках объекта недвижимости

На основании запроса от 01.02.2023, поступившего на рассмотрение 01.02.2023, сообщаем, что согласно записям Единого государственного реестра недвижимости:

Земельный участок		
<small>(вид объекта недвижимости)</small>		
Лист № <u> </u> Раздела <u> 1 </u>	Всего листов раздела <u> 1 </u>	Всего разделов: <u> 0 </u> Всего листов выписки: <u> 18 </u>
01.02.2023 № КУВИ-999/2023-115511		
Кадастровый номер:		59:36:0800001:319
Номер кадастрового квартала:	59:36:0800001	
Дата присвоения кадастрового номера:	18.06.2013	
Ранее присвоенный государственный учетный номер:	данные отсутствуют	
Адрес:	Пермский край, Уинский район, в границах Уинского сельского поселения	
Площадь:	4362 +/-47 кв. м	
Кадастровая стоимость, руб.:	43881.72	
Кадастровые номера расположенных в пределах земельного участка объектов недвижимости:	59:36:0800001:338, 59:36:0800001:462	
Кадастровые номера объектов недвижимости, из которых образован объект недвижимости:	данные отсутствуют	
Кадастровые номера образованных объектов недвижимости:	данные отсутствуют	
Сведения о включении объекта недвижимости в состав предприятия как имущественного комплекса:	данные отсутствуют	
полное наименование должности	подпись	инициалы, фамилия

М.П.

Взам. инв. №

Подп. и дата

Инв. № подл.

Лист

21П0100-12-ПМТ

14

Изм.	Кол.уч.	Лист	№ док.	Подп.	Дата
------	---------	------	--------	-------	------

Выписка из Единого государственного реестра недвижимости об объекте недвижимости
Сведения о характеристиках объекта недвижимости

Земельный участок			
(на объект недвижимости)			
Лист № <u>Раздела 1</u>	Всего листов раздела <u>1</u>	Всего разделов: <u>0</u>	Всего листов выписки: <u>18</u>
01.02.2023 № КУВИ-999/2023-115511			
Кадастровый номер:		59:36:0800001:319	

Условный номер земельного участка:	данные отсутствуют
Сведения о принятии акта и (или) заключения договора, предусматривающих предоставление в соответствии с земельным законодательством исполнительным органом государственной власти или органом местного самоуправления находящегося в государственной или муниципальной собственности земельного участка для строительства наемного дома социального использования или наемного дома коммерческого использования:	данные отсутствуют
Сведения о том, что земельный участок или земельные участки образованы на основании решения об изъятии земельного участка и (или) расположенного на нем объекта недвижимости для государственных или муниципальных нужд:	данные отсутствуют
Сведения о том, что земельный участок образован из земель или земельного участка, государственная собственность на которые не разграничена:	данные отсутствуют
Сведения о наличии земельного спора о местоположении границ земельных участков:	данные отсутствуют
Статус записи об объекте недвижимости:	Сведения об объекте недвижимости имеют статус "актуальные"
Особые отметки:	<p>Граница земельного участка состоит из 7 контуров. Учетные номера контуров и их площади: 1 - 98,07 кв.м, 2 - 1441,13 кв.м, 3 - 826,11 кв.м, 4 - 1109,68 кв.м, 5 - 39,11 кв.м, 6 - 455,87 кв.м, 7 - 392,11 кв.м. Для данного земельного участка обеспечен доступ посредством земельного участка (земельных участков) с кадастровым номером (кадастровыми номерами): Земли общего пользования. Сведения об ограничениях права на объект недвижимости, обременениях данного объекта, не зарегистрированных в реестре прав, ограничений прав и обременений недвижимого имущества: Вид ограничения (обременения): Ограничения прав на земельный участок, предусмотренные статьей 56 Земельного кодекса Российской Федерации; Срок действия: с 2015-03-18; Реквизиты документа-основания: Федеральный закон "Об особо охраняемых природных территориях" (ред. от 12 марта 2014 г.) от 1995-03-14 № 33-ФЗ выдан: Государственная Дума РФ. Вид ограничения (обременения): Ограничения прав на земельный участок, предусмотренные статьей 56 Земельного кодекса Российской Федерации; Срок действия: с 2015-09-29; Реквизиты документа-основания: Правила охраны магистральных трубопроводов, утвержденные постановлением Госгортехнадзора России от 1992-04-22 № 9 выдан: Госгортехнадзор России. Вид ограничения (обременения): Ограничения прав на земельный участок, предусмотренные статьей 56 Земельного кодекса Российской Федерации; Срок действия: с 2017-06-07; Реквизиты документа-основания: Правила охраны магистральных трубопроводов от 1992-04-29 № 9 выдан: Министерство топлива и энергетики России. Вид ограничения (обременения): Ограничения прав на земельный участок, предусмотренные статьей 56 Земельного кодекса Российской Федерации; Срок действия: с 2019-04-26; Реквизиты документа-основания: Постановление "О ПОРЯДКЕ УСТАНОВЛЕНИЯ ОХРАННЫХ ЗОН ОБЪЕКТОВ ЭЛЕКТРОСЕТЕВОГО ХОЗЯЙСТВА И ОСОБЫХ УСЛОВИЙ ИСПОЛЬЗОВАНИЯ ЗЕМЕЛЬНЫХ УЧАСТКОВ, РАСПОЛОЖЕННЫХ В ГРАНИЦАХ ТАКИХ ЗОН" от 2008-02-24 № 160 выдан: Правительство Российской Федерации; Решение о согласовании границ охранной зоны объекта электросетевого хозяйства от 2019-03-25 № 08/201 выдан: Федеральная служба по экологическому, технологическому и атомному надзору. Вид ограничения (обременения): Ограничения прав на земельный участок, предусмотренные статьей 56 Земельного кодекса Российской Федерации; Срок действия: с 2022-11-17; Реквизиты документа-основания: Решение "Об установлении санитарно-</p>

Инв. № подл.	Подп. и дата	Взам. инв. №							Лист
									15
Изм	Кол.уч	Лист	№ док	Подп.	Дата	21П0100-12-ПМТ			

ФГИС ЕГРН

полное наименование органа регистрации прав

Раздел 1

Выписка из Единого государственного реестра недвижимости об объекте недвижимости

Сведения о характеристиках объекта недвижимости

На основании запроса от 14.12.2022 г., поступившего на рассмотрение 14.12.2022 г., сообщаем, что согласно записям Единого государственного реестра недвижимости:

Земельный участок			
<small>(вид объекта недвижимости)</small>			
Лист № _____	Раздела 1	Всего листов раздела 1 : _____	Всего разделов: _____
14.12.2022 № 99/2022/511706488			
Кадастровый номер:		59:36:0800001:334	

Номер кадастрового квартала:	59:36:0800001
Дата присвоения кадастрового номера:	04.03.2015
Ранее присвоенный государственный учетный номер:	данные отсутствуют
Адрес:	Пермский край, Уинский муниципальный район, Уинское сельское поселение
Площадь:	63173 +/- 88 кв. м
Кадастровая стоимость, руб.:	24984.92
Кадастровые номера расположенных в пределах земельного участка объектов недвижимости:	59:36:0800001:462
Кадастровые номера объектов недвижимости, из которых образован объект недвижимости:	данные отсутствуют
Кадастровые номера образованных объектов недвижимости:	данные отсутствуют
Сведения о включении объекта недвижимости в состав предприятия как имущественного комплекса:	

Государственный регистратор		ФГИС ЕГРН
полное наименование должности	подпись	инициалы, фамилия

М.П.

Инва. № подл.	Подп. и дата	Взам. инв. №

Лист

21П0100-12-ПМТ

17

Изм	Кол.уч	Лист	№ док	Подп.	Дата

Выписка из Единого государственного реестра недвижимости об объекте недвижимости
Сведения о зарегистрированных правах

Земельный участок		(лицо объекта недвижимости)	
Лист № ____ Раздела 2	Всего листов раздела 2: ____	Всего разделов: ____	Всего листов выписки: ____
14.12.2022 № 99/2022/511706488			
Кадастровый номер:		59:36:0800001:334	
1.	Правообладатель (правообладатели):	1.1.	данные о правообладателе отсутствуют
2.	Вид, номер и дата государственной регистрации права:	2.1.	не зарегистрировано
3.	Ограничение прав и обременение объекта недвижимости:		
	3.1.1.	вид:	Аренда (в том числе, субаренда)
		дата государственной регистрации:	02.07.2018
		номер государственной регистрации:	59:36:0800001:334-59/089/2018-3
		срок, на который установлено ограничение прав и обременение объекта недвижимости:	с 02.07.2018 по 24.03.2021
		лицо, в пользу которого установлено ограничение прав и обременение объекта недвижимости:	Общество с ограниченной ответственностью "ЛУКОЙЛ-ПЕРМЬ", ИНН: 5902201970
основание государственной регистрации:		'Договор аренды земельного участка' №18з1059 от 25.03.2018	
4.	Договоры участия в долевом строительстве:	данные отсутствуют	
5.	Заявленные в судебном порядке права требования:	данные отсутствуют	
6.	Сведения о возражении в отношении зарегистрированного права:	данные отсутствуют	
7.	Сведения о наличии решения об изъятии объекта недвижимости для государственных и муниципальных нужд:	данные отсутствуют	
8.	Сведения о невозможности государственной регистрации без личного участия правообладателя или его законного представителя:		
9.	Правопритязания и сведения о наличии поступивших, но не рассмотренных заявлений о проведении государственной регистрации права (перехода, прекращения права), ограничения права или обременения объекта недвижимости, сделки в отношении объекта недвижимости:	данные отсутствуют	
10.	Сведения об осуществлении государственной регистрации сделки, права, ограничения права без необходимого в силу закона согласия третьего лица, органа:	данные отсутствуют	
11.	Сведения о невозможности государственной регистрации перехода, прекращения, ограничения права на земельный участок из земель сельскохозяйственного назначения:		

Государственный регистратор		ФГИС ЕГРН
полное наименование должности	подпись	инициалы, фамилия

М.П.

Инд. № подл.	Подп. и дата	Взам. инв. №

Изм	Кол.уч	Лист	№ док	Подп.	Дата

21П0100-12-ПМТ

Лист

18

Раздел 1

Выписка из Единого государственного реестра недвижимости об объекте недвижимости
Сведения о характеристиках объекта недвижимости

Земельный участок			
<small>(вид объекта недвижимости)</small>			
Лист № _____ Раздела 1	Всего листов раздела 1: _____	Всего разделов: _____	Всего листов выписки: _____
14.12.2022 № 99/2022/511706488			
Кадастровый номер:		59:36:080001:334	

Категория земель:	Земли сельскохозяйственного назначения
Виды разрешенного использования:	под объект "Строительство и обустройство скважин Лесного месторождения"
Сведения о кадастровом инженере:	Звягина Светлана Николаевна №59-10-103
Сведения о лесах, водных объектах и об иных природных объектах, расположенных в пределах земельного участка:	данные отсутствуют
Сведения о том, что земельный участок полностью или частично расположен в границах зоны с особыми условиями использования территории или территории объекта культурного наследия	данные отсутствуют
Сведения о том, что земельный участок расположен в границах особой экономической зоны, территории опережающего социально-экономического развития, зоны территориального развития в Российской Федерации, игровой зоны:	данные отсутствуют
Сведения о том, что земельный участок расположен в границах особо охраняемой природной территории, охотничьих угодий, лесничества, лесопарков:	данные отсутствуют
Сведения о результатах проведения государственного земельного надзора:	данные отсутствуют
Сведения о расположении земельного участка в границах территории, в отношении которой утверждён проект межевания территории:	данные отсутствуют

Государственный регистратор		ФГИС ЕГРН
полное наименование должности	подпись	инициалы, фамилия

М.П.

ФГИС ЕГРН

полное наименование органа регистрации прав

Раздел 1

Выписка из Единого государственного реестра недвижимости об объекте недвижимости
Сведения о характеристиках объекта недвижимости

На основании запроса от 09.02.2021 г., поступившего на рассмотрение на рассмотрение 10.02.2021 г., сообщаем, что согласно записям Единого государственного реестра недвижимости:

Земельный участок			
<small>(вид объекта недвижимости)</small>			
Лист № _____ Раздела 1	Всего листов раздела 1: _____	Всего разделов: _____	Всего листов выписки: _____
10.02.2021 № 99/2021/374849153			
Кадастровый номер:		59:36:080001:472	

Номер кадастрового квартала:	59:36:080001
Дата присвоения кадастрового номера:	15.10.2018
Ранее присвоенный государственный учетный номер:	данные отсутствуют
Адрес:	Пермский край, Уинский р-н, от высоковольтной линии вдоль полевой дороги Екатериновка-урочище Двинск на правой стороне
Площадь:	58702 +/- 424 кв. м
Кадастровая стоимость, руб.:	144395.18
Кадастровые номера расположенных в пределах земельного участка объектов недвижимости:	59:36:080001:338, 59:36:080001:462
Кадастровые номера объектов недвижимости, из которых образован объект недвижимости:	59:36:080001:228
Кадастровые номера образованных объектов недвижимости:	данные отсутствуют
Сведения о включении объекта недвижимости в состав предприятия как имущественного комплекса:	

Государственный регистратор		ФГИС ЕГРН
полное наименование должности	подпись	инициалы, фамилия

М.П.

Взам. инв. №

Подп. и дата

Инв. № подл.

Лист

21П0100-12-ПМТ

19

Изм	Кол.уч	Лист	№ док	Подп.	Дата
-----	--------	------	-------	-------	------

Выписка из Единого государственного реестра недвижимости об объекте недвижимости
Сведения о характеристиках объекта недвижимости

Земельный участок			
<small>(вид объекта недвижимости)</small>			
Лист № ____ Раздела 1	Всего листов раздела 1 : ____	Всего разделов: ____	Всего листов выписки: ____
10.02.2021.№ 99/2021/374849153			
Кадастровый номер:		59:36:0800001:472	

Категория земель:	Земли сельскохозяйственного назначения
Виды разрешенного использования:	Для сельскохозяйственного производства
Сведения о кадастровом инженере:	Шухардина Екатерина Владимировна №59-11-273
Сведения о лесах, водных объектах и об иных природных объектах, расположенных в пределах земельного участка:	данные отсутствуют
Сведения о том, что земельный участок полностью или частично расположен в границах зоны с особыми условиями использования территории или территории объекта культурного наследия	данные отсутствуют
Сведения о том, что земельный участок расположен в границах особой экономической зоны, территории опережающего социально-экономического развития, зоны территориального развития в Российской Федерации, игровой зоны:	данные отсутствуют
Сведения о том, что земельный участок расположен в границах особо охраняемой природной территории, охотничьих угодий, лесничества, лесопарков:	данные отсутствуют
Сведения о результатах проведения государственного земельного надзора:	данные отсутствуют
Сведения о расположении земельного участка в границах территории, в отношении которой утвержден проект межевания территории:	данные отсутствуют

Государственный регистратор		ФГИС ЕГРН
полное наименование должности	подпись	инициалы, фамилия

М.П.

Инва. № подл.	Подп. и дата	Взам. инв. №

Изм	Кол.уч	Лист	№ док	Подп.	Дата

21П0100-12-ПМТ

Лист

20

Выписка из Единого государственного реестра недвижимости об объекте недвижимости
Сведения о зарегистрированных правах

Земельный участок	
<small>(вид объекта недвижимости)</small>	
Лист № ____ Раздела 2	Всего листов раздела 2 : ____
10.02.2021 № 99/2021/374849153	
Кадастровый номер:	59:36:0800001:472
1. Правообладатель (правообладатели):	1.1. Шакиров Альмир Расихович
2. Вид, номер и дата государственной регистрации права:	2.1. Собственность, № 59:36:0800001:472-59/094/2018-1 от 15.10.2018
3. Ограничение прав и обременение объекта недвижимости:	не зарегистрировано
4. Договоры участия в долевом строительстве:	данные отсутствуют
5. Заявленные в судебном порядке права требования:	данные отсутствуют
6. Сведения о возражении в отношении зарегистрированного права:	данные отсутствуют
7. Сведения о наличии решения об изъятии объекта недвижимости для государственных и муниципальных нужд:	данные отсутствуют
8. Сведения о невозможности государственной регистрации без личного участия правообладателя или его законного представителя:	
9. Правопризнания и сведения о наличии поступивших, но не рассмотренных заявлений о проведении государственной регистрации права (перехода, прекращения права), ограничения права или обременения объекта недвижимости, сделки в отношении объекта недвижимости:	данные отсутствуют
10. Сведения об осуществлении государственной регистрации сделки, права, ограничения права без необходимого в силу закона согласия третьего лица, органа:	данные отсутствуют
11. Сведения о невозможности государственной регистрации перехода, прекращения, ограничения права на земельный участок из земель сельскохозяйственного назначения:	

Государственный регистратор		ФГИС ЕГРН
полное наименование должности	подпись	инициалы, фамилия

М.П.

ФГИС ЕГРН

полное наименование органа регистрации прав

Выписка из Единого государственного реестра недвижимости об объекте недвижимости
Сведения о характеристиках объекта недвижимости

На основании запроса от 09.02.2021 г., поступившего на рассмотрение 17.02.2021 г., сообщаем, что согласно записям Единого государственного реестра недвижимости:

Земельный участок	
<small>(вид объекта недвижимости)</small>	
Лист № ____ Раздела 1	Всего листов раздела 1 : ____
17.02.2021 № 99/2021/376354735	
Кадастровый номер:	59:36:0800001:473

Номер кадастрового квартала:	59:36:0800001
Дата присвоения кадастрового номера:	15.10.2018
Ранее присвоенный государственный учетный номер:	данные отсутствуют
Адрес:	Пермский край, Уинский р-н, от высоковольтной линии вдоль полевой дороги Екатериновка-урочище Двинск на правой стороне
Площадь:	19798 +/- 246 кв. м
Кадастровая стоимость, руб.:	48699.12
Кадастровые номера расположенных в пределах земельного участка объектов недвижимости:	59:36:0800001:337, 59:36:0800001:338, 59:36:0800001:462, 59:36:0800001:464, 59:36:0800001:465, 59:36:0800001:466, 59:36:0800001:467
Кадастровые номера объектов недвижимости, из которых образован объект недвижимости:	59:36:0800001:228
Кадастровые номера образованных объектов недвижимости:	данные отсутствуют
Сведения о включении объекта недвижимости в состав предприятия как имущественного комплекса:	

Государственный регистратор		ФГИС ЕГРН
полное наименование должности	подпись	инициалы, фамилия

М.П.

Взам. инв. №

Подп. и дата

Инв. № подл.

Лист

21П0100-12-ПМТ

21

Изм	Кол.уч	Лист	№ док	Подп.	Дата
-----	--------	------	-------	-------	------

Выписка из Единого государственного реестра недвижимости об объекте недвижимости
Сведения о характеристиках объекта недвижимости

Земельный участок			
<small>(над объектом недвижимости)</small>			
Лист № ____ Раздела 1	Всего листов раздела 1 : ____	Всего разделов: ____	Всего листов выписки: ____
17.02.2021 № 99/2021/376354735			
Кадастровый номер:		59:36:080001:473	

Категория земель:	Земли сельскохозяйственного назначения
Виды разрешенного использования:	Для сельскохозяйственного производства
Сведения о кадастровом инженере:	Шухардина Екатерина Владимировна №59-11-273
Сведения о лесах, водных объектах и об иных природных объектах, расположенных в пределах земельного участка:	данные отсутствуют
Сведения о том, что земельный участок полностью или частично расположен в границах зоны с особыми условиями использования территории или территории объекта культурного наследия	данные отсутствуют
Сведения о том, что земельный участок расположен в границах особой экономической зоны, территории опережающего социально-экономического развития, зоны территориального развития в Российской Федерации, игровой зоны:	данные отсутствуют
Сведения о том, что земельный участок расположен в границах особо охраняемой природной территории, охотничьих угодий, лесничеств, лесопарков:	данные отсутствуют
Сведения о результатах проведения государственного земельного надзора:	данные отсутствуют
Сведения о расположении земельного участка в границах территории, в отношении которой утвержден проект межевания территории:	данные отсутствуют

Государственный регистратор		ФГИС ЕГРН
полное наименование должности	подпись	инициалы, фамилия

М.П.

Инва. № подл.	Подп. и дата	Взам. инв. №

Изм	Кол.уч	Лист	№ док	Подп.	Дата

21П0100-12-ПМТ

Лист

22

Выписка из Единого государственного реестра недвижимости об объекте недвижимости
Сведения о зарегистрированных правах

Земельный участок	
<small>(код объекта недвижимости)</small>	
Лист № _____ Раздела 2	Всего листов раздела 2 : _____
Всего разделов: _____	
Всего листов выписки: _____	
17.02.2021 № 99/2021/376354735	
Кадастровый номер:	59:36:0800001:473
1. Правообладатель (правообладатели):	1.1. Шакиров Альмир Расихович
2. Вид, номер и дата государственной регистрации права:	2.1. Собственность, № 59:36:0800001:473-59/094/2018-1 от 15.10.2018
Ограничение прав и обременение объекта недвижимости:	
3. 3.1.1. вид:	Частный сервитут
дата государственной регистрации:	18.06.2019
номер государственной регистрации:	59:36:0800001:473-59/095/2019-3
срок, на который установлено ограничение прав и обременение объекта недвижимости:	с 01.02.2019 по 02.10.2037
лицо, в пользу которого установлено ограничение прав и обременение объекта недвижимости:	Общество с ограниченной ответственностью "Лукойл-Пермь", ИНН: 5902201970
основание государственной регистрации:	'Соглашение о сервитуте' №19z0657 от 01.02.2019
1. Правообладатель (правообладатели):	1.2. Общество с ограниченной ответственностью "Лукойл-Пермь", ИНН: 5902201970
2. Вид, номер и дата государственной регистрации права:	2.2. Сервитут (право), № 59:36:0800001:473-59/095/2019-2 от 18.06.2019
3. Ограничение прав и обременение объекта недвижимости:	не зарегистрировано
4. Договоры участия в долевом строительстве:	данные отсутствуют
5. Заявленные в судебном порядке права требования:	данные отсутствуют
6. Сведения о возражении в отношении зарегистрированного права:	данные отсутствуют
7. Сведения о наличии решения об изъятии объекта недвижимости для государственных и муниципальных нужд:	данные отсутствуют
8. Сведения о невозможности государственной регистрации без личного участия правообладателя или его законного представителя:	
9. Правоприязнания и сведения о наличии поступивших, но не рассмотренных заявлений о проведении государственной регистрации права (перехода, прекращения права), ограничения права или обременения объекта недвижимости, сделки в отношении объекта недвижимости:	данные отсутствуют
10. Сведения об осуществлении государственной регистрации сделки, права, ограничения права без необходимого в силу закона согласия третьего лица, органа:	данные отсутствуют
11. Сведения о невозможности государственной регистрации перехода, прекращения, ограничения права на земельный участок из земель сельскохозяйственного назначения:	

Государственный регистратор	ФГИС ЕГРН
полное наименование должности	инициалы, фамилия

М.П.

Взам. инв. №	
Подп. и дата	
Инв. № подл.	

Изм	Кол.уч	Лист	№ док	Подп.	Дата

21П0100-12-ПМТ

Лист

23

Выписка из Единого государственного реестра недвижимости об объекте недвижимости

Сведения о характеристиках объекта недвижимости

На основании запроса от 20.01.2023, поступившего на рассмотрение 20.01.2023, сообщаем, что согласно записи Единого государственного реестра недвижимости:

Лист 1 Лист 1

Земельный участок вид объекта недвижимости			
Лист № 1 раздела 1	Всего листов раздела 1: 102	Всего разделов: 8	Всего листов выписки: 9254
24.01.2023г. № КУВБ/999/2023-061687			
Кадастровый номер:	59-36-0000000-77(Единое землепользование)		
Номер кадастрового квартала:	59-36-0000000		
Дата присвоения кадастрового номера:	25.04.1990		
Ранее присвоенный государственный учетный номер:	данные отсутствуют		
Местоположение:	Пермский край, Уинский муниципальный район, Уинское лесничество, Астанинское участковое лесничество (Астанинское) кварталы 1-158, Астанинское участковое лесничество (Уинское), кварталы 1-127		
Площадь:	61446,278		
Кадастровая стоимость, руб.:	368677568		
Кадастровые номера расположенных в пределах земельного участка объектов недвижимости:	59-00-0000000-7936; 59-36-0000000-1603; 59-36-0000000-1754; 59-36-0000000-1773; 59-36-0000000-1774; 59-36-0000000-1775; 59-36-0000000-1776; 59-36-0000000-1777; 59-36-0000000-1780; 59-36-0000000-1781; 59-36-0000000-1782; 59-36-0000000-1783; 59-36-0000000-1801; 59-36-0000000-1861; 59-36-0000000-1863; 59-36-0000000-1891; 59-36-0000000-1932; 59-36-0000000-1949; 59-36-1070101-108; 59-36-1080201-96; 59-36-1100201-120; 59-36-1100201-121; 59-36-1100201-123; 59-36-1100201-124; 59-36-1100201-126; 59-36-1100201-129; 59-36-1100201-130; 59-36-0000000-2108; 59-36-1070101-242; 59-36-0000000-2141; 59-36-0000000-2151; 59-36-0000000-2160; 59-36-1070101-253; 59-36-0000000-2206; 59-36-0000000-2495		
Кадастровые номера объектов недвижимости, в которых образован объект недвижимости:	данные отсутствуют		
Кадастровые номера образованных объектов недвижимости:	59-36-0000000-1886; 59-36-0000000-1909; 59-36-0000000-1941; 59-36-0000000-491; 59-36-0000000-503; 59-36-0730001-2; 59-36-0940001-390; 59-36-0940001-393; 59-36-1080101-269; 59-36-1070101-107; 59-36-1070101-109; 59-36-1070101-110; 59-36-1070301-26; 59-36-1070201-27; 59-36-1080201-97; 59-36-1080201-98; 59-36-1100201-117; 59-36-1100201-118; 59-36-1100201-119; 59-36-1100201-127; 59-36-1100201-128; 59-36-1100201-131; 59-36-1100201-132; 59-36-1100201-133; 59-36-1100201-134; 59-36-1100201-135; 59-36-1100201-136; 59-36-1100201-137; 59-36-1100201-249; 59-36-1100201-250; 59-36-1070101-241; 59-36-0000000-2145; 59-36-0000000-2146; 59-36-0000000-2153		
Категория земель:	Земли лесного фонда		
Вид разрешенного использования:	использование лесов в соответствии с Лесным кодексом Российской Федерации		



Имя инициальные должности	Инициалы, фамилия
---------------------------	-------------------

Лист 2 Лист 103

Выписка из Единого государственного реестра недвижимости об объекте недвижимости

Сведения о зарегистрированных правах

Земельный участок вид объекта недвижимости			
Лист № 1 раздела 2	Всего листов раздела 2: 15	Всего разделов: 8	Всего листов выписки: 9254
24.01.2023г. № КУВБ/999/2023-061687			
Кадастровый номер:	59-36-0000000-77(Единое землепользование)		
1	Провладелец (правообладатель):	1.1	Российская Федерация
2	Вид, номер, дата и время государственной регистрации права:	2.1	Собственность 59-1/19-05/2004-124 25.05.2004 00:00:00
3	Сведения об осуществлении государственной регистрации сделок, права без необходимого в силу закона согласия третьего лица, органа:	3.1	данные отсутствуют
4	Судимые права и обременения объекта недвижимости:		
4.1	вид:	Аренда	
	дата государственной регистрации:	03.07.2019 07:51:12	
	номер государственной регистрации:	59-36-0000000-77-59/094/2019-10	
	срок, на который установлено ограничение прав в отношении объекта недвижимости:	Срок действия с 03.07.2019 по 19.07.2040	
	лицо, в пользу которого установлено ограничение прав и обременение объекта недвижимости:	Общество с ограниченной ответственностью "ЛУКОБИЛ-ПЕРМЬ", ИНН: 5902201970	
	основание государственной регистрации:	Договор аренды земельного участка для строительства, реконструкции, эксплуатации линейных объектов, № 100, выдан 27.06.2019, дата государственной регистрации: 03.07.2019, номер государственной регистрации: 59-36-0000000-497-59/094/2019-20	
	сведения об осуществлении государственной регистрации сделок, права, ограничение права без необходимого в силу закона согласия третьего лица, органа:	данные отсутствуют	
	сведения об упрощенном залогом и о договоре упрощенного залогом, если такой договор заключен для упрощения ипотекой:	данные отсутствуют	

Взам. инв. №

Подп. и дата

Инв. № подл.

Выписка из Единого государственного реестра недвижимости об объекте недвижимости

Сведения о характеристиках объекта недвижимости

На основании запроса от 27.01.2023, поступившего на рассмотрение 27.01.2023, сообщаем, что согласно записи Единого государственного реестра недвижимости:

Лист 1 Лист 1

Земельный участок			
вид объекта недвижимости			
Лист № 1 раздела 1	Всего листов раздела 1: 3	Всего листов: 6	Всего листов выписки: 22
27.01.2023г. № КУВН-999/2023-091694			
Кадастровый номер:	59:36:0090001:493		
Номер кадастрового квартала:	59:36:0090001		
Дата присвоения кадастрового номера:	11.10.2012		
Ранее присвоенный государственный учетный номер:	данные отсутствуют		
Местонахождение:	Российская Федерация, Пермский край, Уинский р-н, д. Салавита, в границах колхоза "За мир"		
Площадь:	314000 кв.м. 4903		
Кадастровая стоимость, руб.:	627685		
Кадастровые номера расположенных в пределах земельного участка объектов недвижимости:	данные отсутствуют		
Кадастровые номера объектов недвижимости, на которых образован объект недвижимости:	59:36:0090000:406		
Кадастровые номера образованных объектов недвижимости:	данные отсутствуют		
Категория земель:	Земли сельскохозяйственного назначения		
Виды разрешенного использования:	Для использования в сельскохозяйственном производстве		
Сведения о кадастровом инвентаре:	образованная земельного участка путем выдела в счет доли (долей) в праве общей собственности на земельный участок с кадастровым номером 59:36:0090000:406, расположенный Пермский край, Уинский район, д. Салавита, в границах колхоза "За мир", 166, 2012-09-26		
Сведения о лесах, водных объектах и об иных природных объектах, расположенных в пределах земельного участка:	данные отсутствуют		
Сведения о том, что земельный участок полностью расположен в границах зоны с особыми условиями использования территории, территории объекта культурного наследия, исторического поселения:	данные отсутствуют		
Сведения о том, что земельный участок расположен в границах особой жилищной зоны, территории опережающего социально-экономического развития, зоны территориального развития в Российской Федерации, игровой зоны:	данные отсутствуют		

подпись, наименование должности	<p>ДОКУМЕНТ ПОДПИСАН ЭЛЕКТРОННОЙ ПОДПИСЬЮ СЕРГИЕВА О.СЕРГЕЕВНА ИП М.П. Кадастровый инженер (инженер-редактор) Деловая линия с 17.01.2023 по 10.01.2023</p>	инициалы, фамилия
---------------------------------	---	-------------------

Инов. № подл.	Подп. и дата	Взам. инов. №

Изм	Кол.уч	Лист	№ док	Подп.	Дата	21П0100-12-ПМТ	Лист 25
-----	--------	------	-------	-------	------	----------------	------------

Выписка из Единого государственного реестра недвижимости об объекте недвижимости
Сведения о зарегистрированных правах

Земельный участок			
вид объекта недвижимости			
Лист № 1 раздела 2	Всего листов раздела 2: 2	Всего разделов: 6	Всего листов выписки: 22
07.01.2017 № КУГИ-698/071-091694			
Кадастровый номер:		59:16:080001-493	
1	Правообладатель (правообладатели)	1.1	Шамаев Назиф Шамаевич
2	Вид, номер, дата и время государственной регистрации права	2.1	Общая долевая собственность, 1/2 59:16:080001-493-59:082/2012-9 01.11.2022 15:12:53
3	Сведения об осуществлении государственной регистрации сделки, права без необходимого в силу закона согласия третьего лица, органа	3.1	данные отсутствуют
Ограничение прав и обременение объекта недвижимости не зарегистрировано			
1	Правообладатель (правообладатели)	1.2	Шамаев Александр Александрович
2	Вид, номер, дата и время государственной регистрации права	2.2	Общая долевая собственность, 1/2 59:16:080001-493-59:082/2012-10 01.11.2022 15:12:53
3	Сведения об осуществлении государственной регистрации сделки, права без необходимого в силу закона согласия третьего лица, органа	3.2	данные отсутствуют
Ограничение прав и обременение объекта недвижимости не зарегистрировано			
Договоры участия в долевой собственности не зарегистрировано			
Зачисленные в судебном порядке права требования данные отсутствуют			
Сведения о взыскании и отчисления зарегистрированного права данные отсутствуют			
Сведения о взыскании решения об изъятии объекта недвижимости для государственных и муниципальных нужд данные отсутствуют			
Сведения о невозможности государственной регистрации без личного участия правообладателя или его законного представителя данные отсутствуют			
Протоколы и сведения о наличии поступивших, но не рассмотренных заявлений о проведении государственной регистрации права (перехода, прекращения права), ограничения права или обременения объекта недвижимости, сделки в отношении объекта недвижимости отсутствуют			

КОДЕС НЕИЗМЕНЯЮЩИХСЯ ДОКАЖИТЕЛИ	ДОКУМЕНТЫ НЕИЗМЕНЯЮЩИЕСЯ	ИНТЕРНЕТЫ, ФОНДЫ
	СВЕДЕНИЯ О СЕРТИФИКАТЕ ЭТ	

М.П.
Специальное учреждение «М.П. «Специальное учреждение «Специальное учреждение»»
Датирование с 17.09.2017 по 16.08.2022

Инд. № подл.	Подп. и дата	Взам. инв. №

Изм	Кол.уч	Лист	№ док	Подп.	Дата	21П0100-12-ПМТ	Лист 26
-----	--------	------	-------	-------	------	----------------	------------

Выписка из Единого государственного реестра недвижимости об объекте недвижимости
Сведения о характеристиках объекта недвижимости

На основании запроса от 27.04.2022 г., поступившего на рассмотрение 27.04.2022 г., сообщается, что согласно выписки Единого государственного реестра недвижимости:

Земельный участок			
из объекта недвижимости			
Лист № ____ Раздела I	Всего листов раздела I	Всего разделов	Всего листов выписки
27.04.2022 № 99/2022/464155162			
Единственный номер:		59.36.0000000.497	

Номер кадастрового квартала:	59.36.0000000
Дата присвоения кадастрового номера:	21.03.2006
Ранее присвоенный государственный учетный номер	данные отсутствуют
Адрес:	Пермский край, Уинский район, Уинское поселничество, Уинское сельское участковое поселничество (Котлово "Звезда", кварталы 1-21; Подсобное хозяйство "Мани", кварталы 1-9; ТОО "Надежда", кварталы 1-12; Подсобное хозяйство "Нива", кварталы 1-21; котлово имени Ленина, кварталы 1-19; Подсобное хозяйство "Сыповское", кварталы 1-3; Подсобное хозяйство "Красногорское", кварталы 1-10; Котлово "За Мир", кварталы 1-9; Котлово "Дружба", кварталы 1-9; Котлово "Колос", кварталы 1-6; Котлово "Победа", кварталы 1-4; Котлово "Луч", кварталы 1-9; ТОО "Русь", кварталы 1-8)
Площадь:	294733681 кв. м
Кадастровая стоимость, руб:	176852208,6
Кадастровые номера расположенных в пределах земельного участка объектов недвижимости:	59.00.0000000.135100, 59.36.0000000.2580
Кадастровые номера объектов недвижимости, из которых образован объект недвижимости:	данные отсутствуют
Кадастровые номера образованных объектов недвижимости:	59.36.0000000.1943, 59.36.0690001.388, 59.36.0940001.392, 59.36.0890001.303, 59.36.0940001.389, 59.36.0840101.98, 59.36.0000000.1862, 59.36.0000000.2097, 59.36.0790001.384, 59.36.0840101.100, 59.36.0640001.193, 59.36.0730001.560
Сведения о включении объекта недвижимости в состав предприятия как имущественного комплекса:	
Государственный регистратор	ФГИС ЕГРН
полное наименование должности	подпись
	инициалы, фамилия

МП

Инов. № подл.	Подп. и дата	Взам. инов. №

Изм	Кол.уч	Лист	№ док	Подп.	Дата

21П0100-12-ПМТ

Лист

27

Выписка из Единого государственного реестра недвижимости об объекте недвижимости
Сведения о характеристиках объекта недвижимости

Земельный участок			
(наименование объекта недвижимости)			
Лист № _____ Раздела 1	Всего листов раздела 1: _____	Всего разделов: _____	Всего листов выписки: _____
37.04.2022 № 99/2022/44185162			
Кадастровый номер:		59:36:090040:497	

Категория земель:	Земли лесного фонда
Виды разрешенного использования:	Использование лесов в соответствии с Лесным кодексом Российской Федерации
Сведения о кадастровом инженере:	Карин Ольга Александровна №19-П-507
Сведения о лесах, водных объектах и об иных природных объектах, расположенных в пределах земельного участка:	данные отсутствуют
Сведения о том, что земельный участок полностью или частично расположен в границах зоны с особыми условиями использования территории или территории объекта культурного наследия:	данные отсутствуют
Сведения о том, что земельный участок расположен в границах особой экономической зоны, территории опережающего социально-экономического развития, зоны территориального развития в Российской Федерации, игровой зоны:	данные отсутствуют
Сведения о том, что земельный участок расположен в границах особо охраняемой природной территории, охотничьих угодий, лесничества, заказника:	данные отсутствуют
Сведения о результатах проведения государственного земельного казона:	данные отсутствуют
Сведения о расположении земельного участка в границах территории, в отношении которой утверждены проект межгосударственной территории:	данные отсутствуют

Государственный регистратор		+ГИС ЕГРН
полное наименование должности	подпись	инициалы, фамилия

М.П.

Инов. № подл.	Подп. и дата	Взам. инв. №

Изм	Кол.уч	Лист	№ док	Подп.	Дата

21П0100-12-ПМТ

Выписка из Единого государственного реестра недвижимости об объекте недвижимости
Сведения о зарегистрированных правах

Земельный участок			
<small>(наименование)</small>			
Лист № <u> </u> Раздела <u>1</u>	Всего листов раздела <u>2</u> : <u> </u>	Всего разделов: <u> </u>	Всего листов выписки: <u> </u>
27.04.2022 № 99/2022/464155162			
Кадастровый номер:		59:36:0000001:497	
1. Проводимая (проводилась):	1.1. Российская Федерация		
2. Вид, номер и дата государственной регистрации права:	2.1. Собственность, № 59-59-11/001/2006-295 от 21.03.2006		
Ограничения прав и обременения объекта недвижимости:			
3.1.1.	вид:	Аренда (в том числе, субаренда)	
	дата государственной регистрации:	27.02.2009	
	номер государственной регистрации:	59-59-11/020/2006-681	
	срок, на который установлено ограничение прав и обременение объекта недвижимости:	с 27.02.2009 по 01.01.2016	
	лицо, в пользу которого установлено ограничение прав и обременение объекта недвижимости:	Общество с ограниченной ответственностью "ЛУКОЙЛ-ПЕРМЬ", ИНН: 5902201870	
	основание государственной регистрации:	"Договор аренды земельного участка" №18/08 ж 1375 от 17.12.2008	
3.1.2.	вид:	Безвозмездное (бесплатное) пользование земельным/лесным участком	
	дата государственной регистрации:	25.05.2017	
	номер государственной регистрации:	59:36:0000001:497-59:017/2017-8	
	срок, на который установлено ограничение прав и обременение объекта недвижимости:	с 19.12.2001 сроком на 49 лет	
	лицо, в пользу которого установлено ограничение прав и обременение объекта недвижимости:	Общество с ограниченной ответственностью "Нама", ИНН: 5953002050	
	основание государственной регистрации:	"Договор безвозмездного пользования участками лесного фонда" от 11.10.2001	
Государственный регистратор		ФГИС ЕГРН	
полное наименование должности		подпись	
		инициалы, фамилия	
М.П.			
Земельный участок			
<small>(наименование)</small>			
Лист № <u> </u> Раздела <u>1</u>	Всего листов раздела <u>2</u> : <u> </u>	Всего разделов: <u> </u>	Всего листов выписки: <u> </u>
27.04.2022 № 99/2022/464155162			
Кадастровый номер:		59:36:0000001:497	

Инов. № подл.	Подп. и дата	Взам. инв. №

Изм	Кол.уч	Лист	№ док	Подп.	Дата

21П0100-12-ПМТ