



*Общество с ограниченной ответственностью  
Научно-производственное предприятие  
«Изыскатель»*

**ДОКУМЕНТАЦИЯ ПО ПЛАНИРОВКЕ ТЕРРИТОРИИ  
ПО ОБЪЕКТУ**

**«Строительство нефтепровода  
т.вр. ГЗУ-1499 в н.пр. (СП-1034-ДНС-1029) – ДНС-1029»**

**Том 3**

**Проект межевания территории  
Основная часть**

**2021/354/ДС50-ПМТ**

**Договор №**

**2021/354/ДС50-ПМТ**

Взам. инв. №	
Подп. и дата	
Инв. № подл.	

Изм.	№док.	Подпись	Дата

2023



*Общество с ограниченной ответственностью  
Научно-производственное предприятие  
«Изыскатель»*

ДОКУМЕНТАЦИЯ ПО ПЛАНИРОВКЕ ТЕРРИТОРИИ  
ПО ОБЪЕКТУ

«Строительство нефтепровода  
т.вр. ГЗУ-1499 в н.пр. (СП-1034-ДНС-1029) – ДНС-1029»

Том 3

Проект межевания территории  
Основная часть

2021/354/ДС50-ППТ

Заказчик: ООО «ЛУКОЙЛ-ПЕРМЬ»

Главный инженер

Начальник отдела охраны окружающей среды  
и земельных ресурсов



Д.Г. Харин

О.Б. Бабкина

Изм.	№док.	Подпись	Дата

2023

Взам. инв. №

Подл. и дата

Инв. № подл.

**Состав документации по планировке территории  
(проект планировки территории и проект межевания территории)**

**Том 1. Проект планировки территории. Основная часть**

Раздел 1. Проект планировки территории. Графическая часть.

Раздел 2. Положения о размещении линейных объектов

**Том 2. Материалы по обоснованию проекта планировки территории**

Раздел 3. Материалы по обоснованию проекта планировки территории.

Графическая часть

Раздел 4. Материалы по обоснованию проекта планировки территории.

Пояснительная записка

Раздел 5. Текстовые приложения

**Том 3. Проект межевания территории. Основная часть**

Раздел 1. Проект межевания территории. Графическая часть

Раздел 2. Проект межевания территории. Текстовая часть

**Том 4. Материалы по обоснованию проекта межевания территории**

Раздел 3. Материалы по обоснованию проекта межевания территории

Графическая часть.

Раздел 4. Материалы по обоснованию проекта межевания территории

Пояснительная записка.

Изм.	Код уч.	Лист	№ док	Подп.	Дата	2021/354/ДС50-СПМТ		
Разработал	Е.В. Петров			05.2023		Стадия	Лист	Листов
Проверил	О.Б. Бабичина			05.2023		П	2	
						СОСТАВ ПРОЕКТА МЕЖЕВАНИЯ ТЕРРИТОРИИ		
						ООО НПП «Изыскатель»		

## Содержание

Раздел 1. ПРОЕКТ МЕЖЕВАНИЯ ТЕРРИТОРИИ. ГРАФИЧЕСКАЯ ЧАСТЬ.....	4
Раздел 2.ПРОЕКТ МЕЖЕВАНИЯ ТЕРРИТОРИИ. ТЕКСТОВАЯ ЧАСТЬ .....	13
2 Проектные решения .....	14
2.1 Перечень образуемых земельных участков.....	14
2.2 Перечень координат характерных точек границ образуемых земельных участков под строительство, система координат МСК-59 .....	20
2.3 Сведения о границах территории, применительно к которой осуществляется подготовка проекта межевания территории.....	20
2.4 Целевое назначение лесов, вид (виды) разрешенного использования лесного участка, количественные и качественные характеристики лесного участка, сведения о нахождении лесного участка в границах особо защитных участков лесов (в случае, если подготовка проекта межевания территории осуществляется в целях определения местоположения границ, образуемых и (или) изменяемых лесных участков).....	56

Изн. № подл.	Подп. и дата	Взам. инв. №					2021/354/ДС50 – ПМТ	Лист
Изм	Кол.уч	Лист	№ док	Подп.	Дата	3		

Раздел 1  
ПРОЕКТ МЕЖЕВАНИЯ ТЕРРИТОРИИ. ГРАФИЧЕСКАЯ ЧАСТЬ

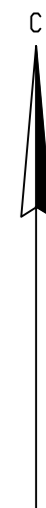
Инв. № подл.	Подп. и дата	Взам. инв. №

Изм	Кол.уч	Лист	№ док	Подп.	Дата

2021/354/ДС50 – ПМТ

Лист

4



ВУ-14 У-2432  
ПК4+83.43  
196.92

Длина нефтегазосборного трубопровода  
т.вр. ГЗУ-1499 - т.вр. В.н.пр. ГП-1034 - ДНС-1029\*

ВУ-13 У-4530\* №  
ПК1+31.01  
206.12

ВУ-12 У-4430\* №  
ПК0+99.13  
206.92

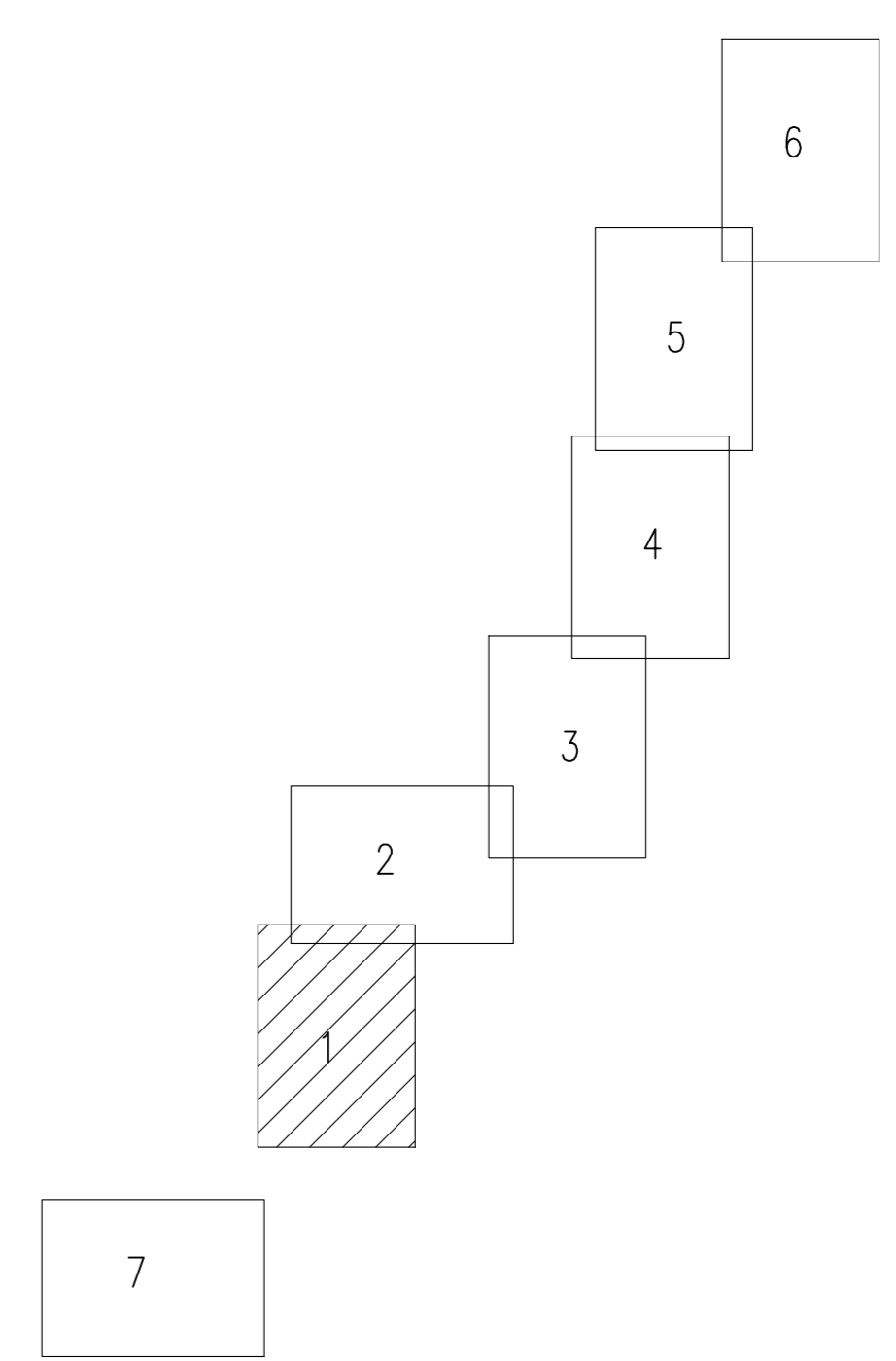
ВУ-11 У-4224\* №  
ПК9+97.95  
209.48

негравитационный проезд ш. 3.0	Граница отбора под строительство
нефтепровод ст.159 г.а.1.2	нефтепровод ст.159 г.а.1.2
Длина нефтегазосборного трубопровода т.вр. ГЗУ-1499 - т.вр. В.н.пр. ГП-1034 - ДНС-1029*	Граница отбора под строительство
ВП 10кВ Ф-7 3лр.	ВП 10кВ Ф-7 3лр.
2.3	0.9
1.1	14.0
0.3	0.0

Условные обозначения:

- границы территории, в отношении которых осуществляется подготовка проекта планировки
- граница зоны планируемого размещения линейного объекта под строительство
- 59:29:0850013 - обозначение кадастрового квартала
- границы кадастрового квартала
- проектируемый нефтепровод
- границы земельных участков, учтенных в ЕГРН
- :1 - обозначение кадастрового номера земельного участка
- граница формируемых земельных участков
- 1(1) - обозначение формируемого земельного участка

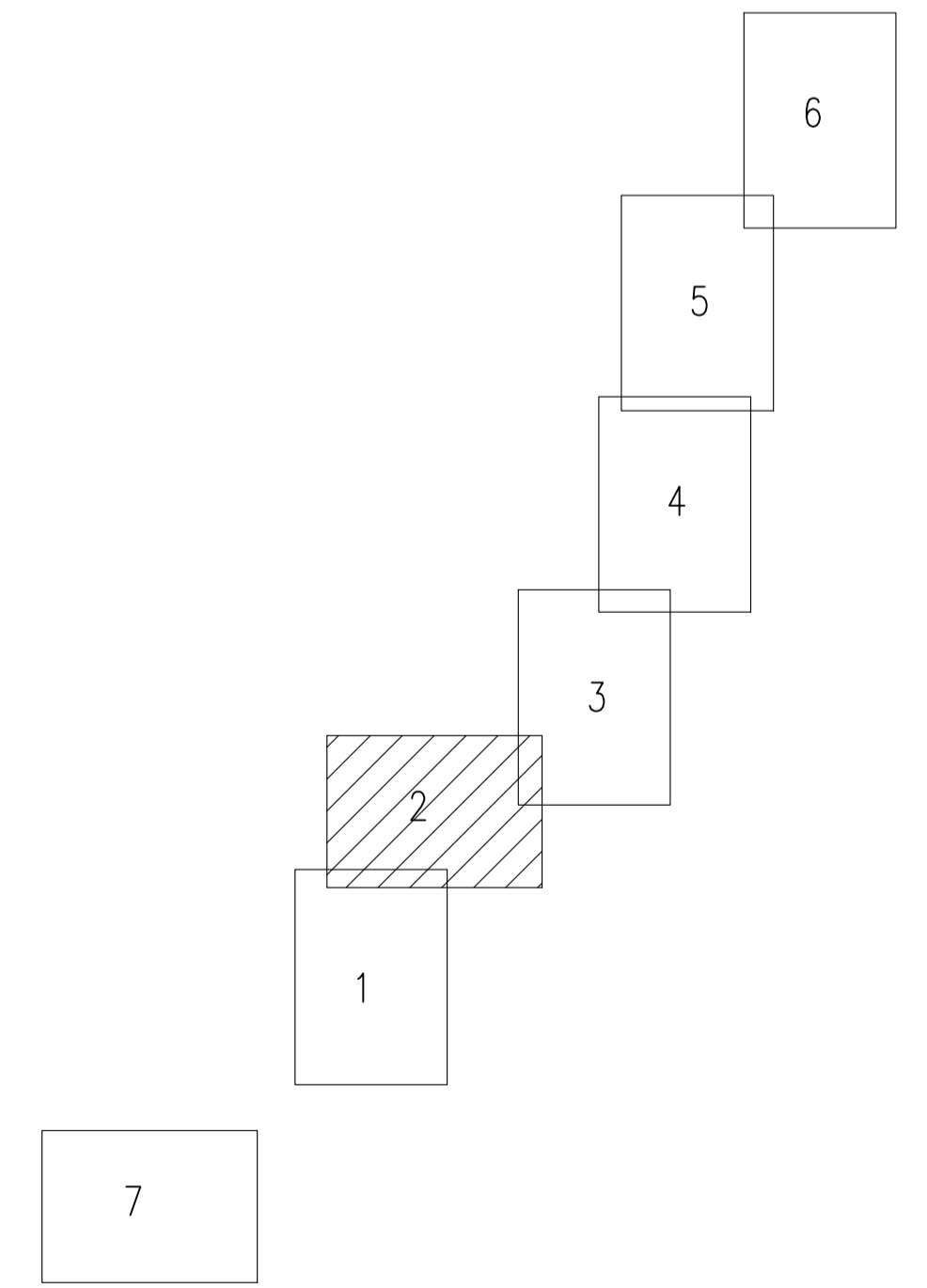
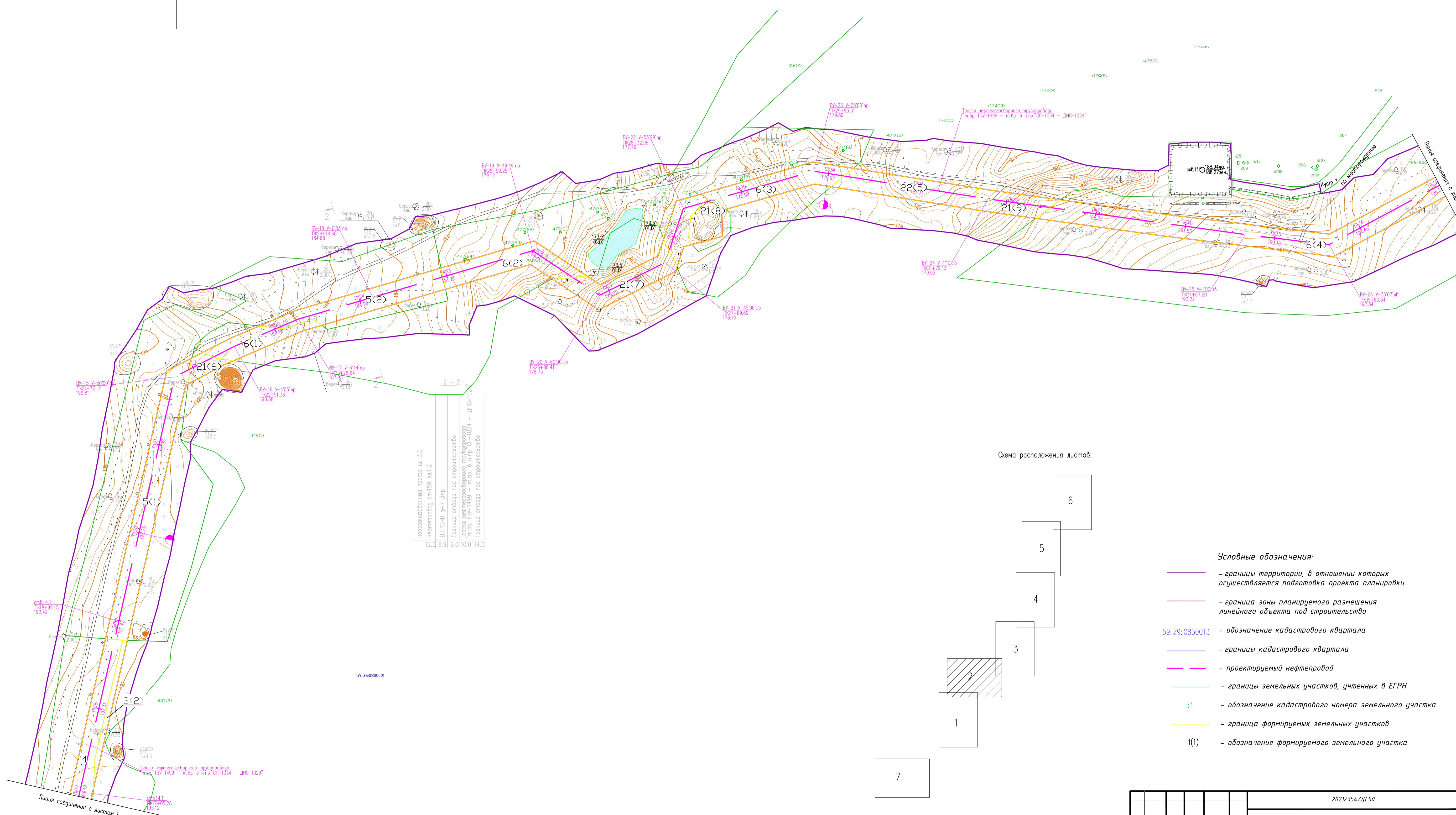
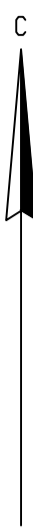
Схема расположения листов:



Имя, И. ПОДА. Подпись и дата. Взащ. инв. N

2021/354/ДС0					Строительство нефтепровода т.вр. ГЗУ-1499 в н.пр. (СП-1034-ДНС-1029) - ДНС-1029			
Изм.	Кол.уч.	Лист	N док.	Подпись	Дата	Статус	Лист	Листов
Выполнил:	Е.В. Петров				05.2023	ПРОЕКТ МЕЖЕВАНИЯ ТЕРРИТОРИИ	1	7
Проверил:	О.Б. Бабкина				05.2023	Чертеж межевания территории		
Масштаб 1:2000							ООО НПФ "Изыскатель"	

# ЧЕРТЁЖ МЕЖЕВАНИЯ ТЕРРИТОРИИ

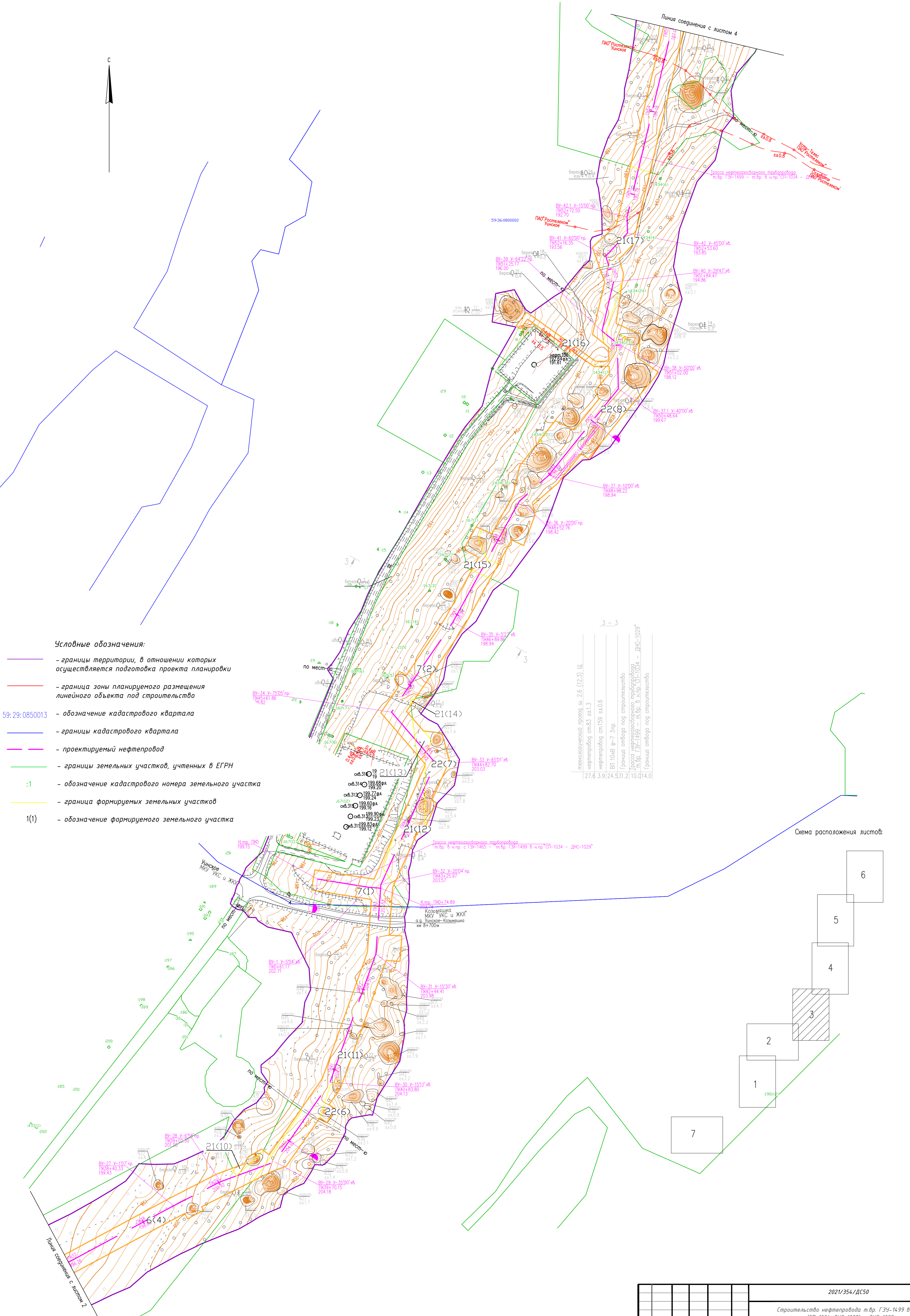


- Условные обозначения:**
- — границы территории, в отношении которых осуществляется подготовка проекта планировки
  - — граница зоны планируемого размещения линейного объекта под строительство
  - 59:29:0850013 — обозначение кадастрового квартала
  - — границы кадастрового квартала
  - — проектируемый нефтепровод
  - — границы земельных участков, учтенных в ЕГРН
  - 1:1 — обозначение кадастрового номера земельного участка
  - — граница формируемых земельных участков
  - 1(1) — обозначение формируемого земельного участка

Имя, И. гос.д.	Взак. инв. N
Подпись и дата	

2021/354/ДС50					
Строительство нефтепровода т.вр. ГЗУ-1499 в н.пр. (СП-1034-ДНС-1029) - ДНС-1029					
Изм.	Кол.чч.	Лист	N док.	Подпись	Дата
Выполнил:	Е.В. Петров				05.2023
Проверил:	О.Б. Бабкина				05.2023
ПРОЕКТ МЕЖЕВАНИЯ ТЕРРИТОРИИ				Стадия	Лист
Чертёж межевания территории				ПМТ	2
Масштаб 1:2000				Листов	7
ООО НПП "Изыскатель"					

# ЧЕРТЁЖ МЕЖЕВАНИЯ ТЕРРИТОРИИ

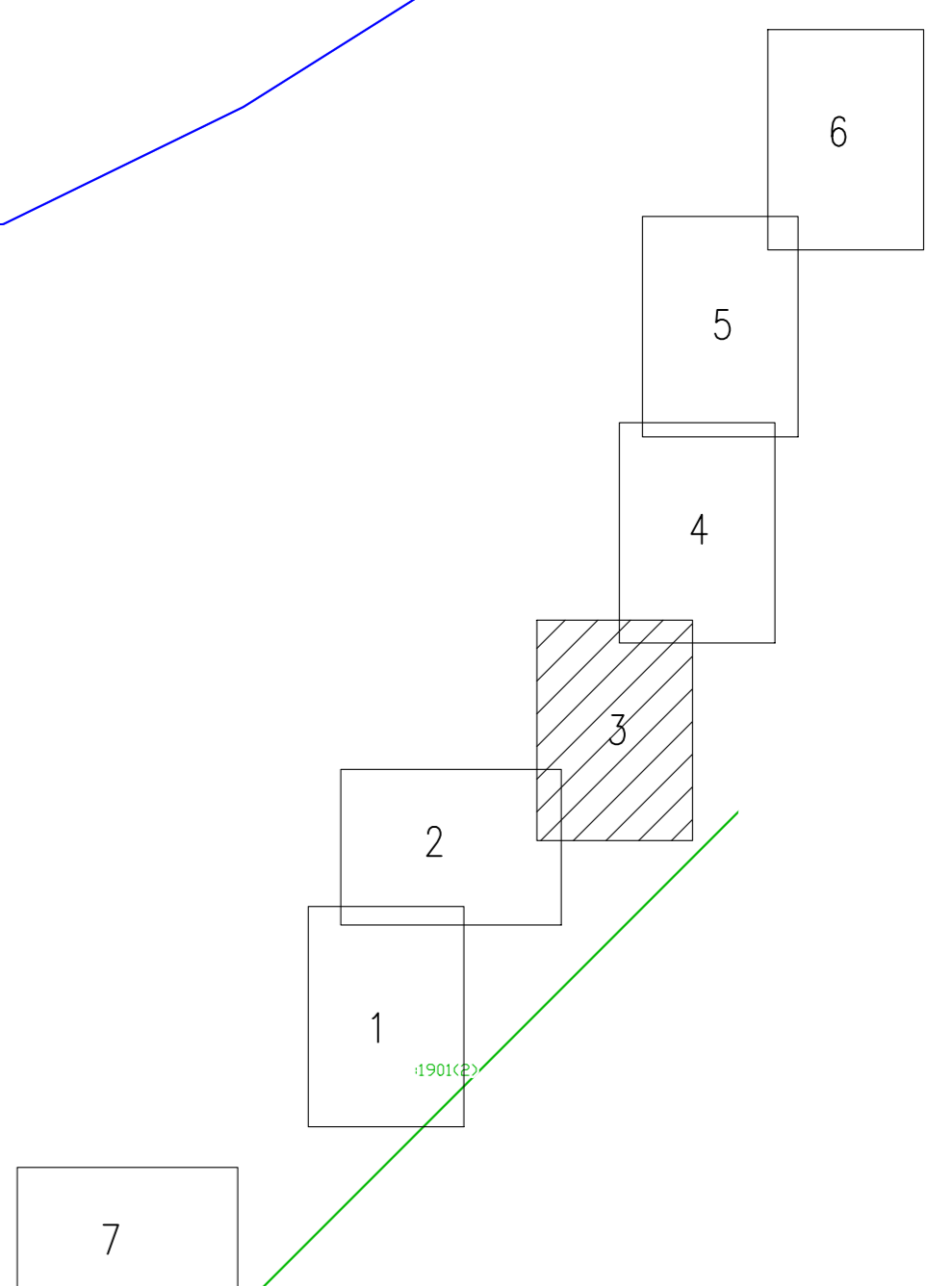


**Условные обозначения:**

- - границы территории, в отношении которых осуществляется подготовка проекта планировки
- - граница зоны планируемого размещения линейного объекта под строительство
- 59:29:0850013 - обозначение кадастрового квартала
- - границы кадастрового квартала
- - проектируемый нефтепровод
- - границы земельных участков, учтенных в ЕГРН
- :1 - обозначение кадастрового номера земельного участка
- - граница формируемых земельных участков
- 1(1) - обозначение формируемого земельного участка

технологический проезд, ш. 2,6 (12,3) Ш	27,6
нефтепровод от 8,1 гл.1,3	3,9
нефтепровод от 159 гл.0,6	24,5
ВЛ 10кВ Ф-7 3/пр.	5,31
Граница отбора под строительство	12
Граница отбора под строительство	10,01
Граница отбора под строительство	14,0

Схема расположения листов:



Имя, И. ПОДА  
Подпись и дата  
Возраст, инв. И

					2021/354/ДС0			
					Строительство нефтепровода т.вр. ГЗУ-1499 в н.пр. (СП-1034-ДНС-1029) - ДНС-1029			
Изм.	Колуч.	Лист	И. док.	Подпись	Дата	Стадия	Лист	Листов
Выполнил:	Е.В. Петров	3			05.2023	ПРОЕКТ МЕЖЕВАНИЯ ТЕРРИТОРИИ	3	7
Проверил:	О.Б. Бабкина	3			05.2023	Чертеж межевания территории		
							ООО НПФ "Изыскатель"	
							Масштаб 1:2000	
							Формат А1	

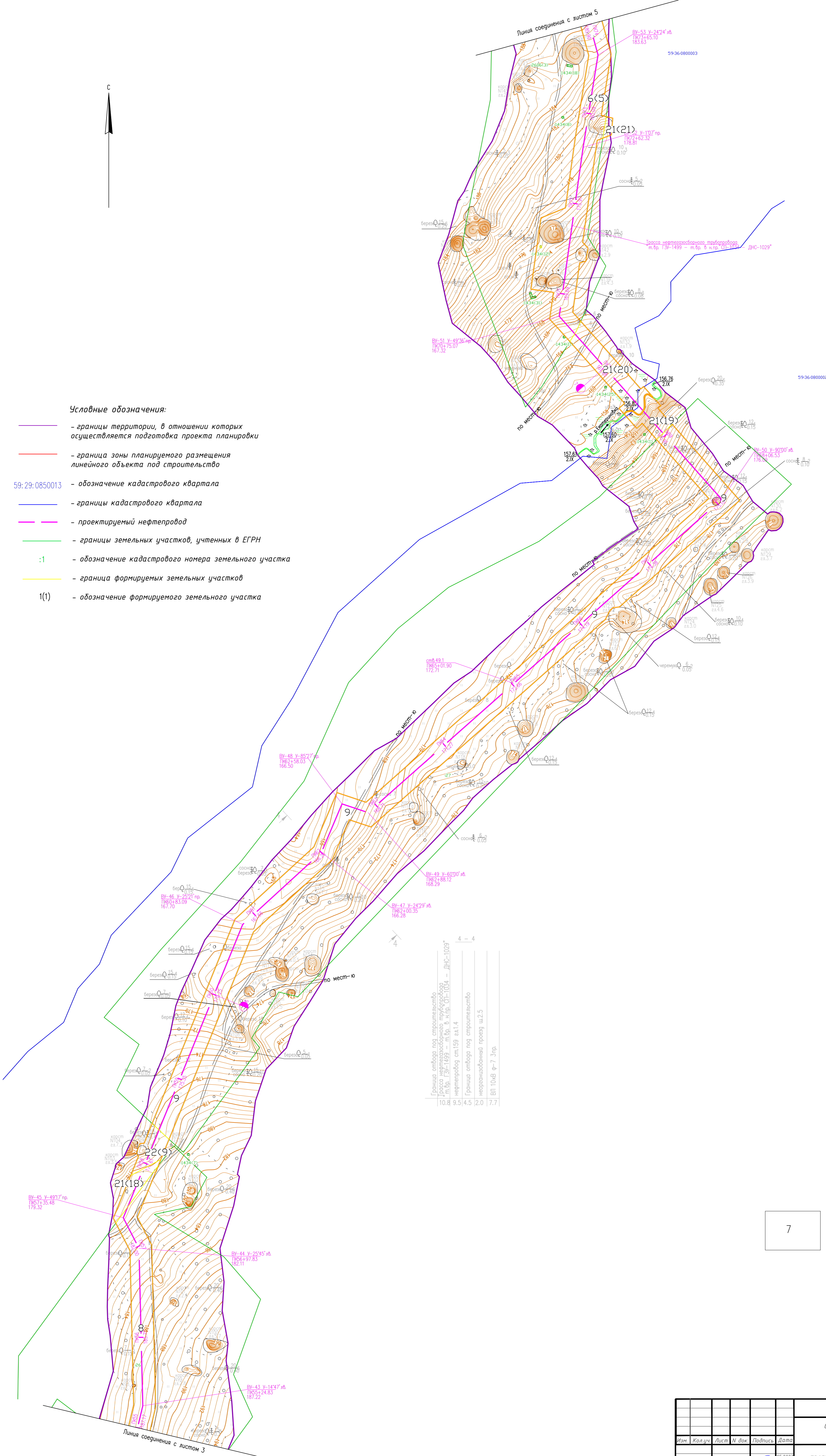


# ЧЕРТЁЖ МЕЖЕВАНИЯ ТЕРРИТОРИИ



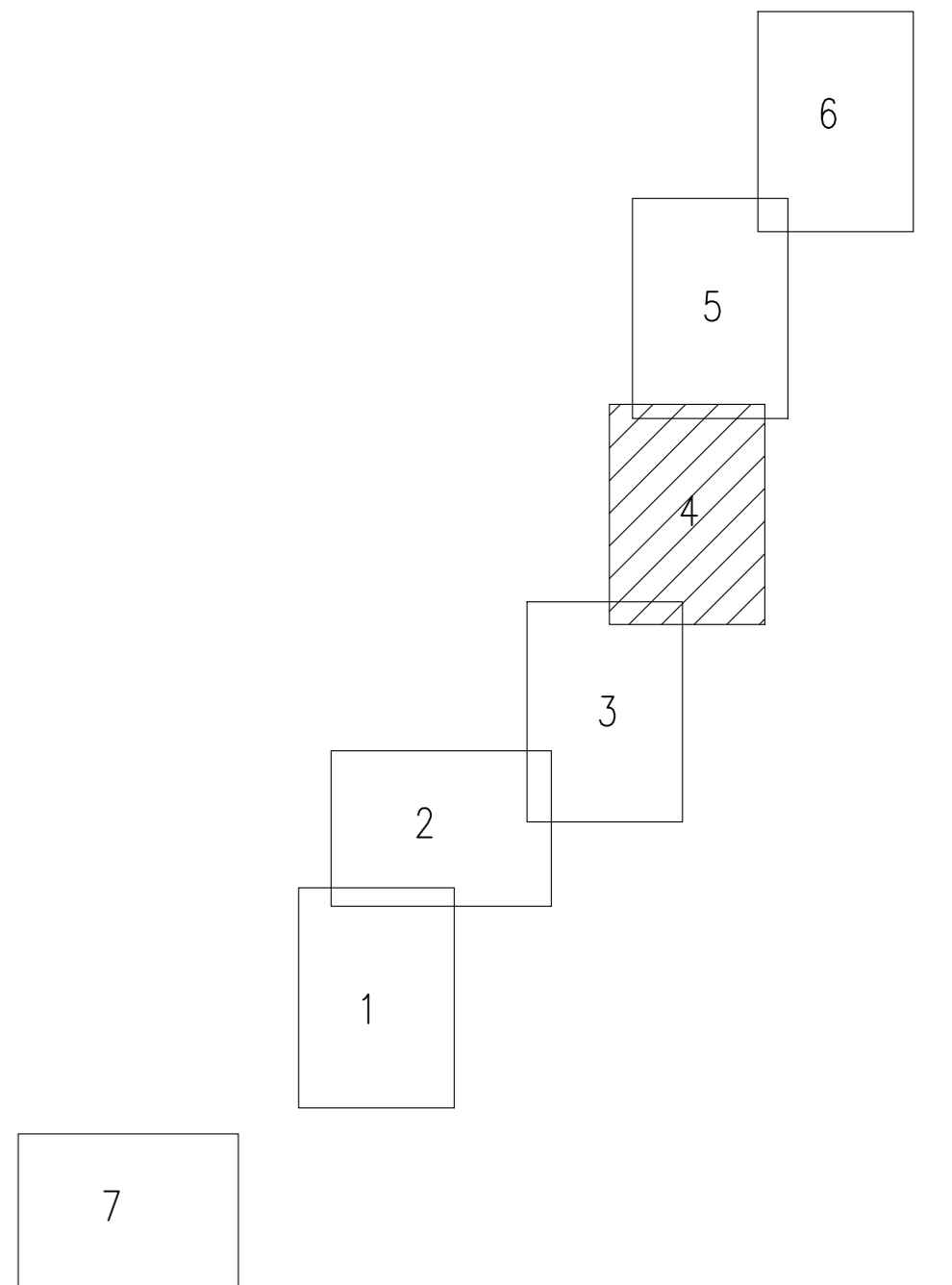
## Условные обозначения:

- - границы территории, в отношении которых осуществляется подготовка проекта планировки
- - граница зоны планируемого размещения линейного объекта под строительство
- 59:29:0850013 - обозначение кадастрового квартала
- - границы кадастрового квартала
- - проектируемый нефтепровод
- - границы земельных участков, учтенных в ЕГРН
- :1 - обозначение кадастрового номера земельного участка
- - граница формируемых земельных участков
- 1(1) - обозначение формируемого земельного участка



Граница отбора под строительство	10.0	4 - 4
Граница проектируемого нефтепровода	9.5	
Граница отбора под строительство	4.5	
Граница отбора под строительство	2.0	
непроницаемый проезд ш.2,5	7.7	
ВП 10м8 ф-7 3лр.		

Схема расположения листов:



Имя, И. ПОЛ. Подпись и дата. Взам. инв. N

					2021/354/ДС0				
					Строительство нефтепровода т.вр. ГЗУ-1499 в н.пр. (СП-1034-ДНС-1029) - ДНС-1029				
Изм.	Кол.уч.	Лист	И. док.	Подпись	Дата	Стадия	Лист	Листов	
Выполнил:	Е.В. Петров	45	2023			ПРОЕКТ МЕЖЕВАНИЯ ТЕРРИТОРИИ	ПМТ	4	7
Проверил:	О.Б. Бабкина	45	2023			Чертеж межевания территории			ООО НПФ "Изыскатель"
					Масштаб 1:2000				
					Формат А1				

# ЧЕРТЁЖ МЕЖЕВАНИЯ ТЕРРИТОРИИ



- Условные обозначения:**
- - границы территории, в отношении которых осуществляется подготовка проекта планировки
  - - граница зоны планируемого размещения линейного объекта под строительство
  - 59:29:0850013 - обозначение кадастрового квартала
  - - границы кадастрового квартала
  - - проектируемый нефтепровод
  - - границы земельных участков, учтенных в ЕГРН
  - 1:1 - обозначение кадастрового номера земельного участка
  - - граница формируемых земельных участков
  - 1(1) - обозначение формируемого земельного участка

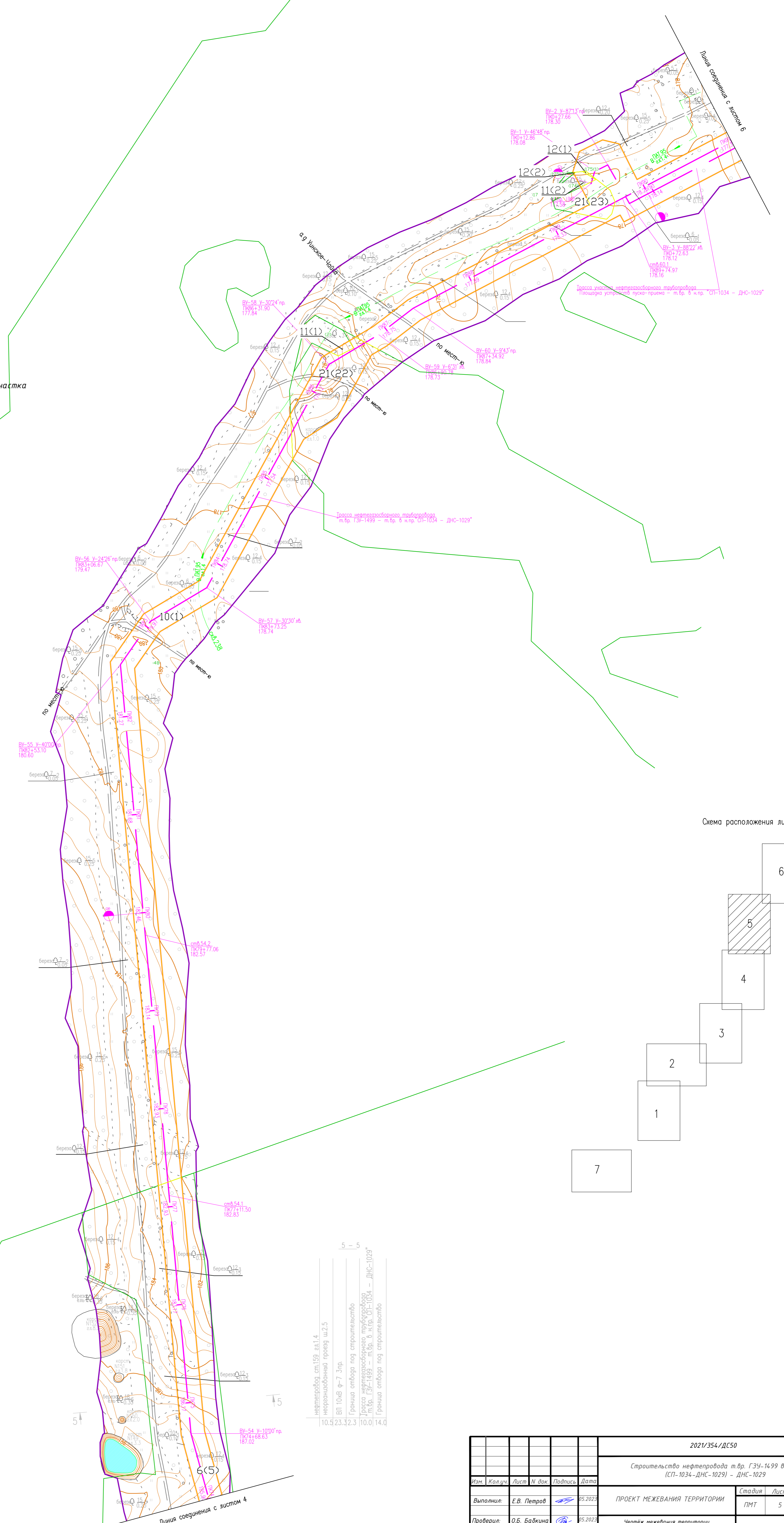
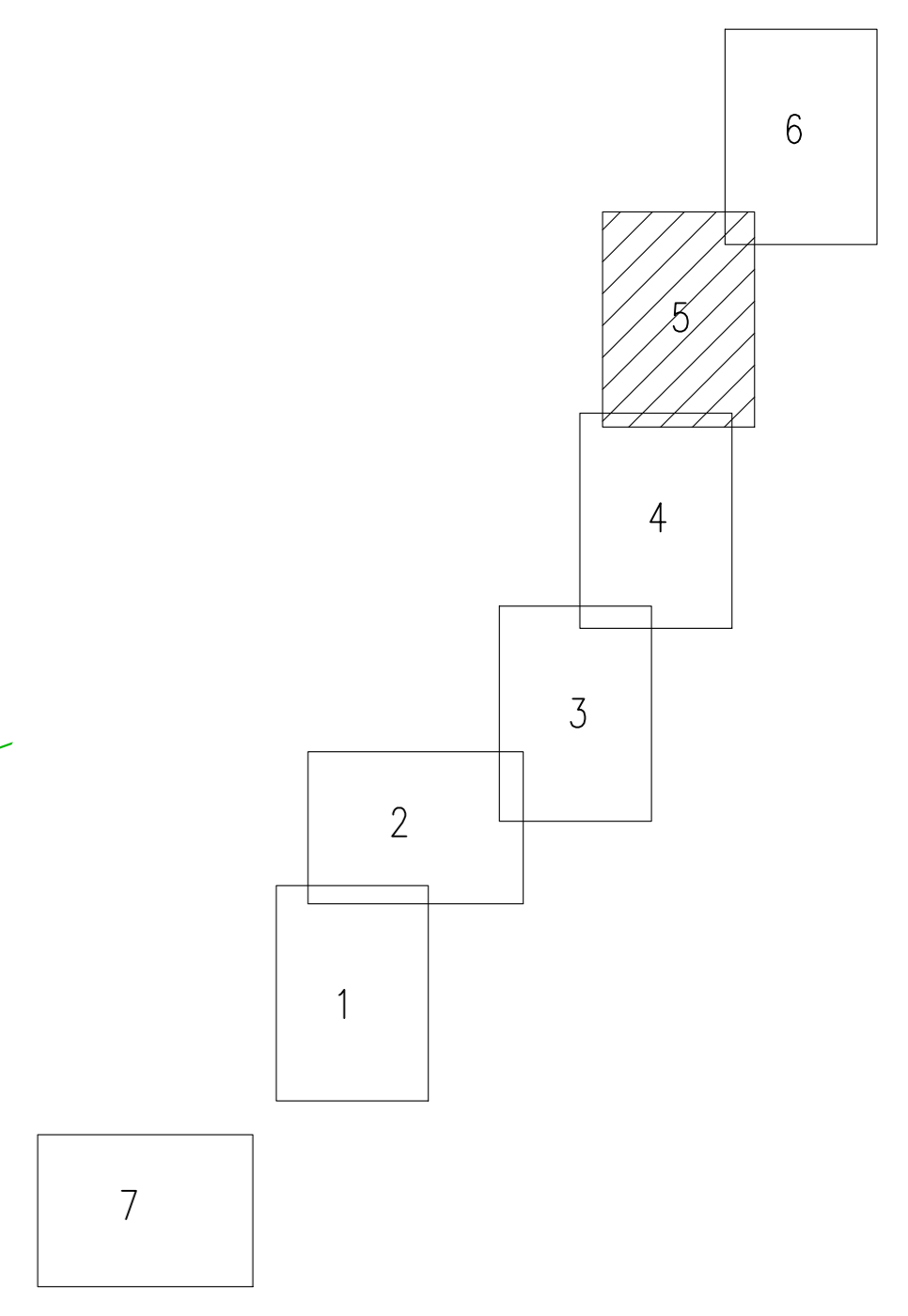


Схема расположения листов:



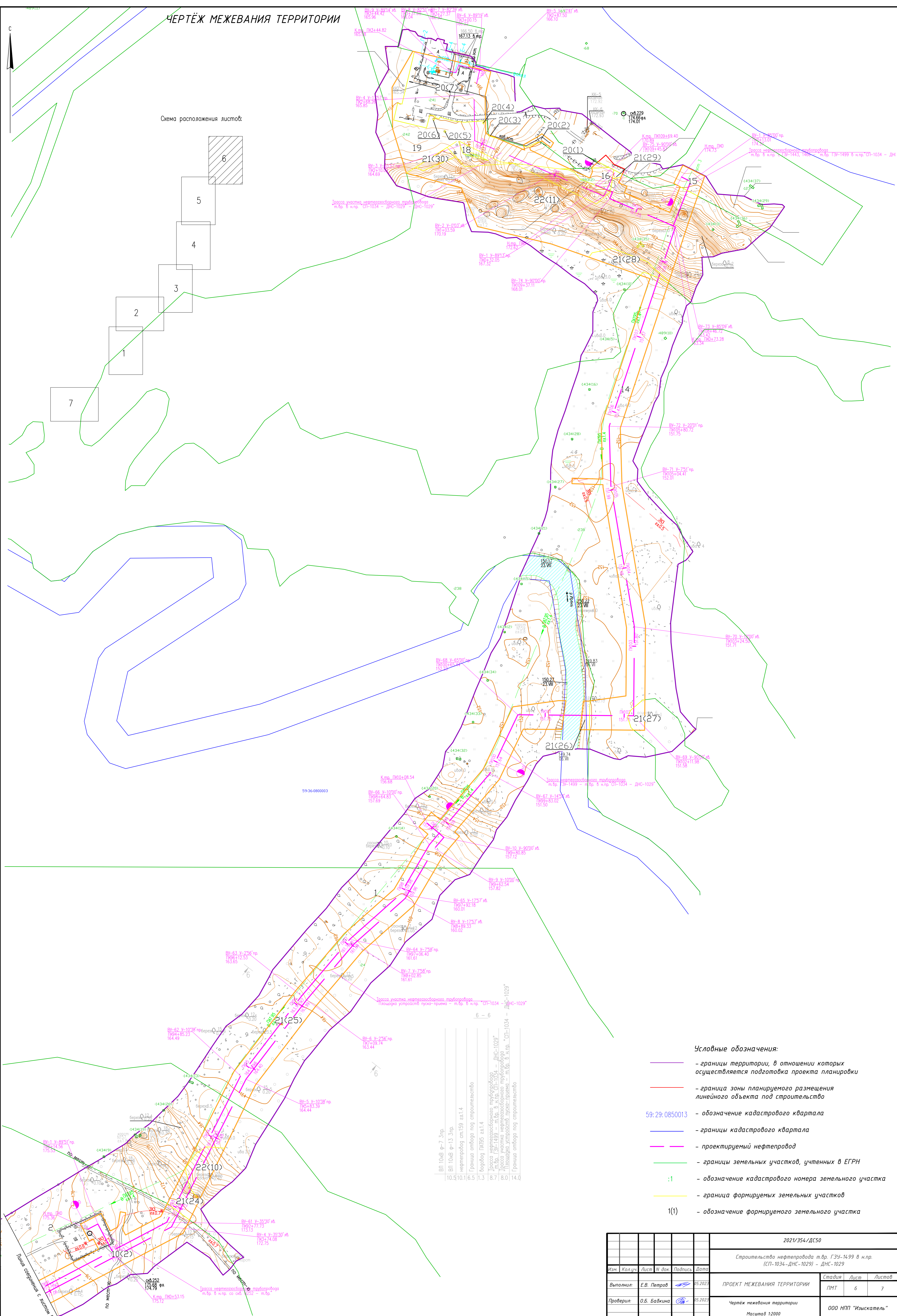
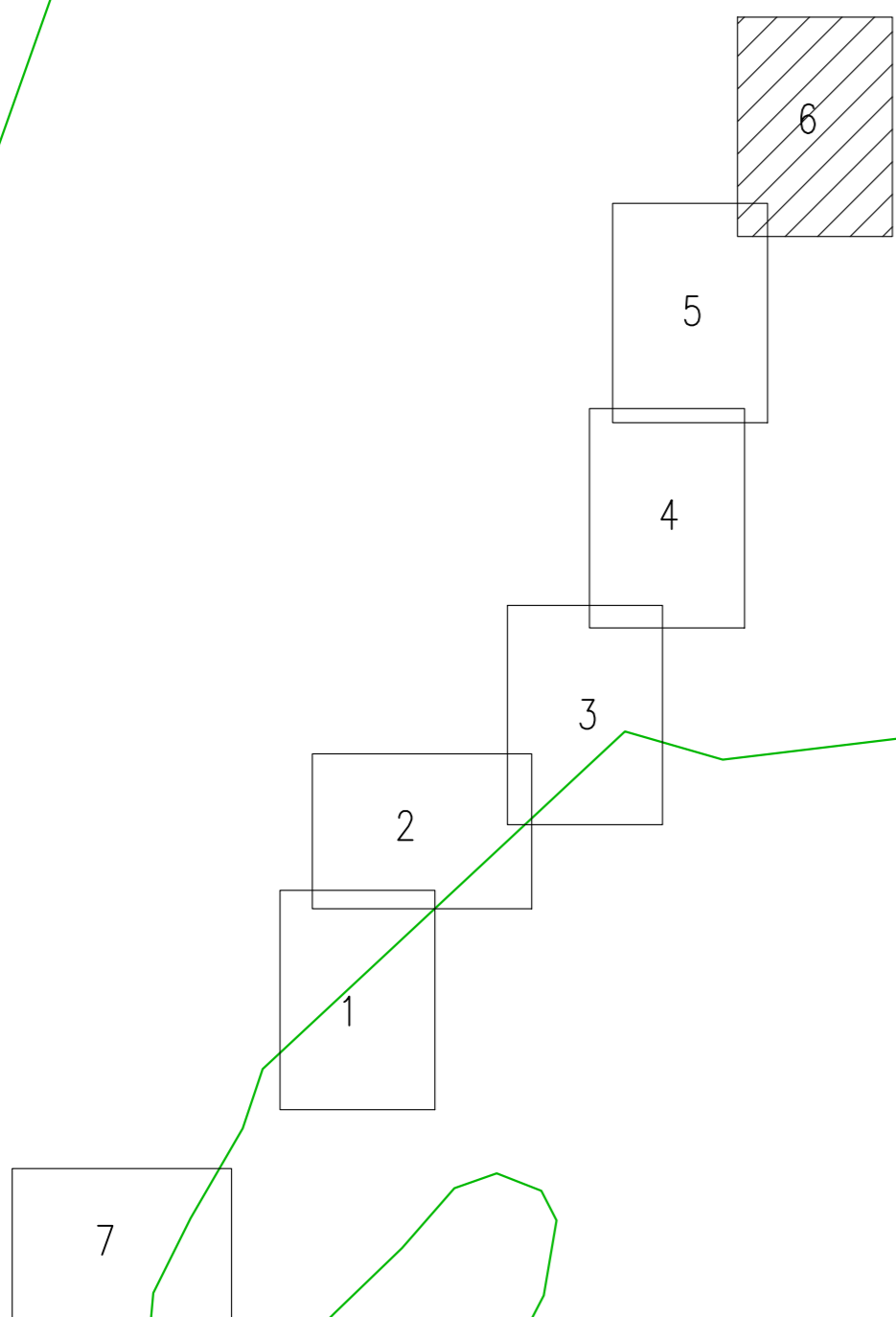
5 - 5  
 нефтепровод, ст.159, гал.1,4, неоразмещенный проезд ш.2,5  
 ВП 10кВ ф-7, 3тр.  
 Граница отбора под строительство  
 Граница нефтегазоборозного трубопровода  
 т.б.р. ГЗУ-1499 - т.б.р. в н.пр. СП-1034 - ДНС-1029  
 Граница отбора под строительство  
 10.5 23.3 2.3 10.0 14.0

Имя, И. гос.д.	Подпись и дата	Взак. инв. N
----------------	----------------	--------------

			2021/354/ДС0		
			Строительство нефтепровода т.б.р. ГЗУ-1499 в н.пр. (СП-1034-ДНС-1029) - ДНС-1029		
Изм.	Кол.ч.	Лист	И. док.	Подпись	Дата
Выполнил:	Е.В. Петров	05.2023	ПРОЕКТ МЕЖЕВАНИЯ ТЕРРИТОРИИ		Стадия
Проверил:	О.Б. Бабкина	05.2023	Чертеж межевания территории		Лист
			Масштаб 1:2000		Листов
					000 НПП "Изыскатель"

# ЧЕРТЁЖ МЕЖЕВАНИЯ ТЕРРИТОРИИ

Схема расположения листов:



**Условные обозначения:**

- - границы территории, в отношении которых осуществляется подготовка проекта планировки
- - граница зоны планируемого размещения линейного объекта под строительство
- 59:29:0850013 - обозначение кадастрового квартала
- - границы кадастрового квартала
- - проектируемый нефтепровод
- - границы земельных участков, учтенных в ЕГРН
- 1:1 - обозначение кадастрового номера земельного участка
- - граница формируемых земельных участков
- 1(1) - обозначение формируемого земельного участка

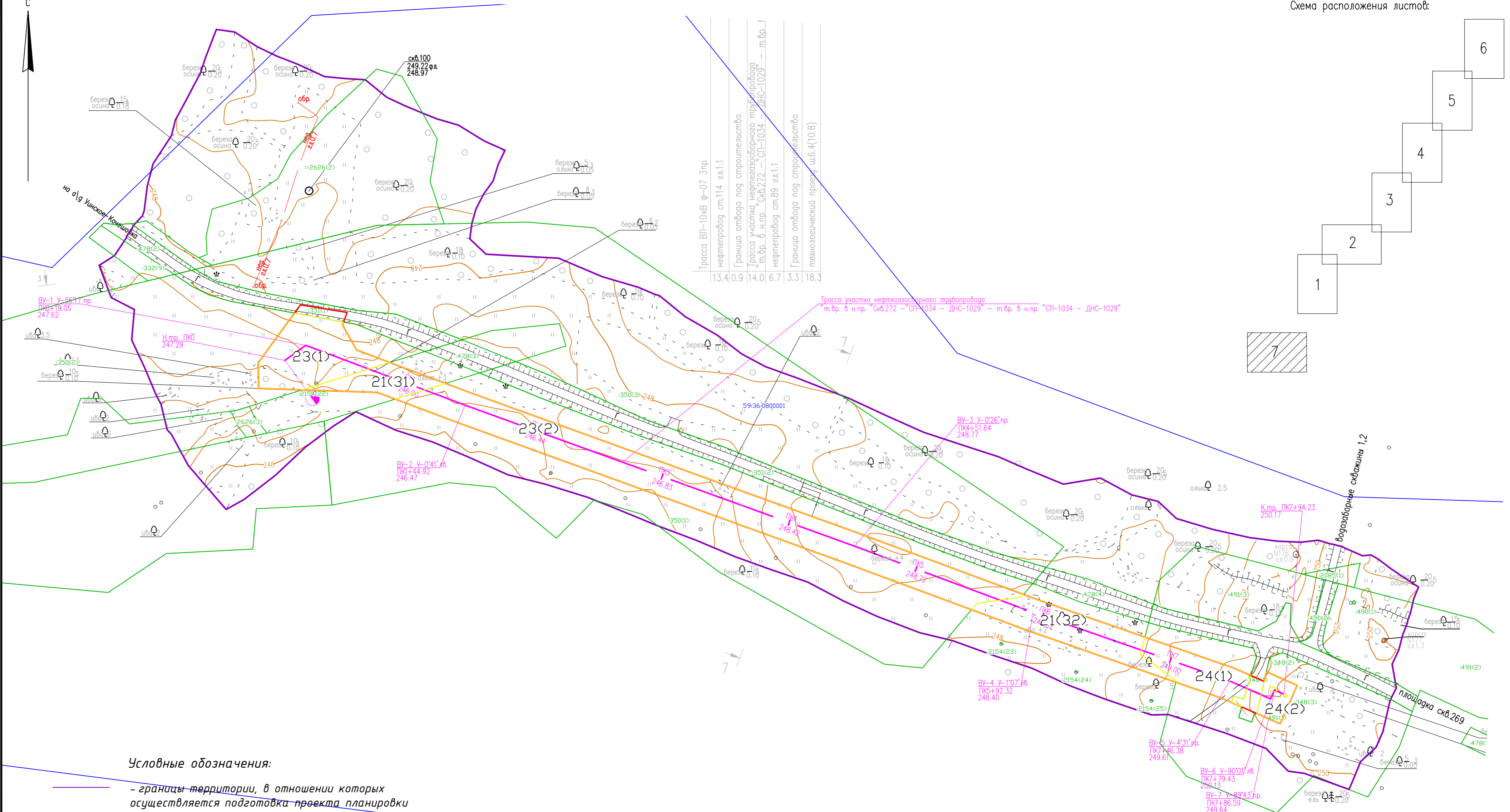
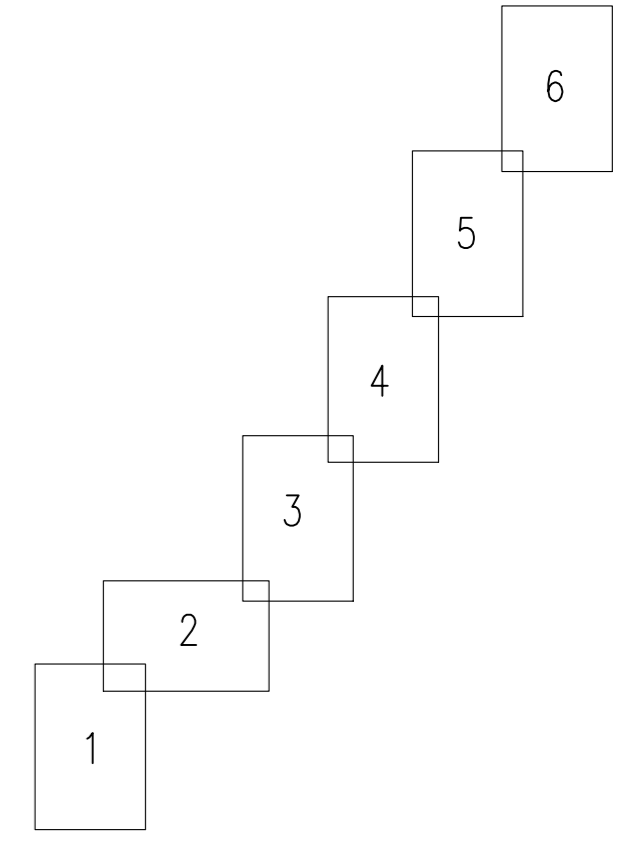
ВЛ 10кВ ф-7 Зпр.	10.5
ВЛ 10кВ ф-13 Зпр.	10.1
нефтепровод ст.159 г.а.1.4	6.5
Граница отбора под строительство	1.3
Ворохов ПЛН5 г.а.1.4	8.7
Трасса нефтегазосборного трубопровода т.бр. 6 н.пр. 130-1499 - ДНС-1034 - ДНС-1029	14.0
Трасса участка нефтегазосборного трубопровода т.бр. 6 н.пр. 130-1499 - ДНС-1034 - ДНС-1029	
Площадка устройств пуска-приема - т.бр. 6 н.пр. 130-1499 - ДНС-1034 - ДНС-1029	

Имя, И. ПОЛ. Подпись и дата. Взащ. инв. N

				2021/354/ДС0		
				Строительство нефтепровода т.бр. ГЗУ-1499 в н.пр. (СП-1034-ДНС-1029) - ДНС-1029		
Изм.	Колуч.	Лист	И. док.	Подпись	Дата	
Выполнил:	Е.В. Петров				05.2023	ПРОЕКТ МЕЖЕВАНИЯ ТЕРРИТОРИИ
Проверил:	О.Б. Бабкина				05.2023	Чертеж межевания территории
				Масштаб 1:2000		000 НПП "Изыскатель"
				Формат А1		

# ЧЕРТЁЖ МЕЖЕВАНИЯ ТЕРРИТОРИИ

Схема расположения листов:



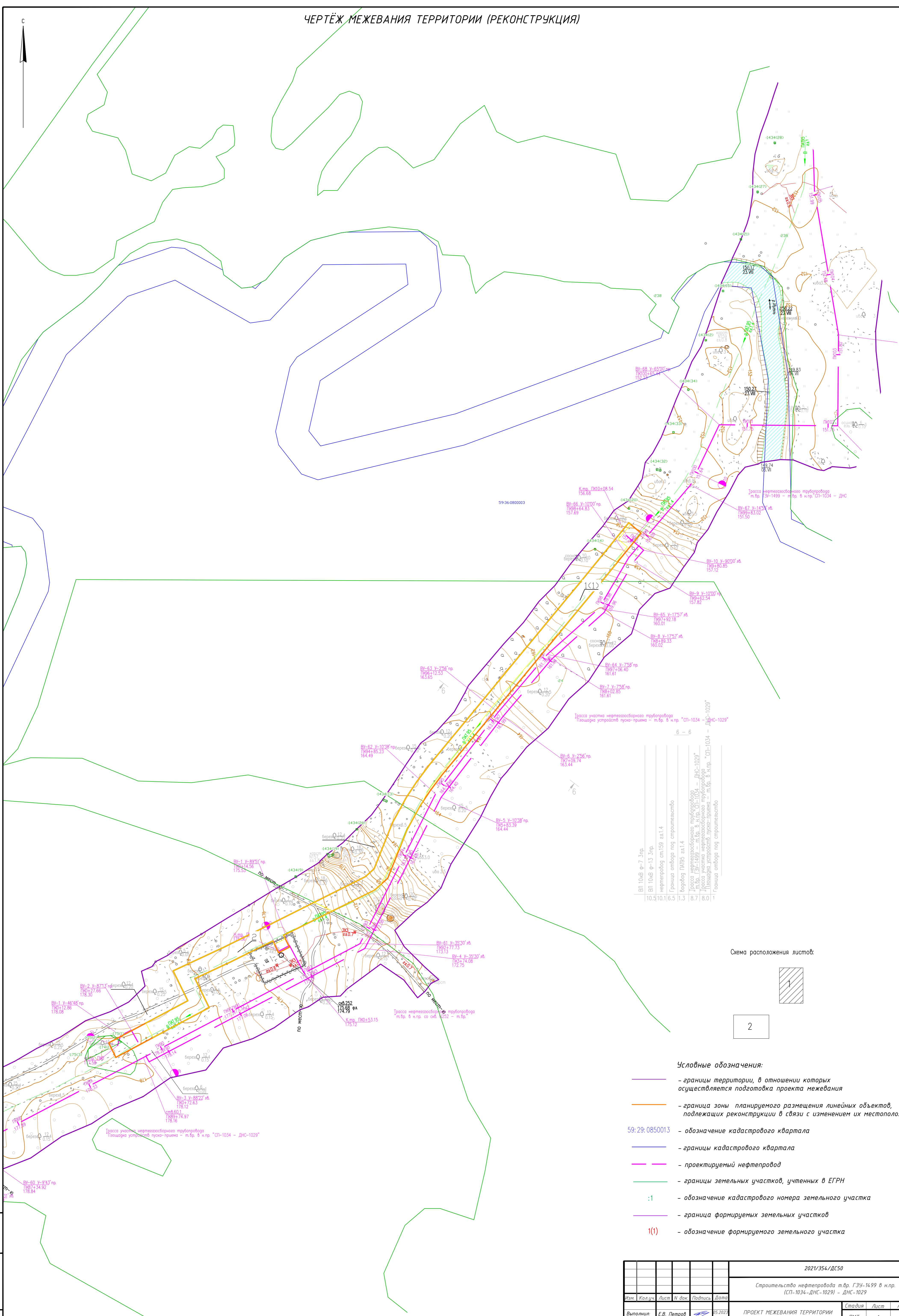
**Условные обозначения:**

- - границы территории, в отношении которых осуществляется подготовка проекта планировки
- - граница зоны планируемого размещения линейного объекта под строительство
- 59:29:0850013 - обозначение кадастрового квартала
- - границы кадастрового квартала
- - проектируемый нефтепровод
- - границы земельных участков, учтенных в ЕГРН
- 1:1 - обозначение кадастрового номера земельного участка
- - граница формируемых земельных участков
- 1(1) - обозначение формируемого земельного участка

Имя, И. подл., Подпись и дата, Взам. инв. N

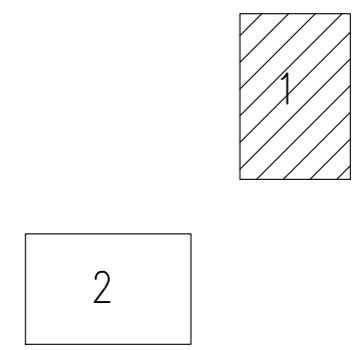
					2021/354/ДС50				
					Строительство нефтепровода т.вр. ГЗУ-1499 в н.пр. (СП-1034-ДНС-1029) - ДНС-1029				
Изм.	Кол.уч.	Лист	№ док.	Подпись	Дата	ПРОЕКТ МЕЖЕВАНИЯ ТЕРРИТОРИИ	Стадия	Лист	Листов
Выполнил:	Е.В. Петров		05.2023				ПМТ	7	7
Проверил:	О.Б. Бадкина		05.2023			Чертеж межевания территории			
Масштаб 1:2000							ООО НПП "Изыскатель"		

# ЧЕРТЁЖ МЕЖЕВАНИЯ ТЕРРИТОРИИ (РЕКОНСТРУКЦИЯ)



ВЛ 10.4Б ф-7 3пр.	10.5
ВЛ 10.4Б ф-13 3пр.	10.1
нефтепровод от 159 эл.1.4	6.5
Граница отбора под строительство	1.3
Воробей ПМ85 эл.1.4	1.3
Граница нефтегазоборного трубопровода — ДНС-1029*	0.0
Трасса участка нефтегазоборного трубопровода	0.0
Площадка устройств пуска-приема — т.бр. в.н.пр. СП-1034 — ДНС-1029*	0.0
Граница отбора под строительство	0.0

Схема расположения листов:



- Условные обозначения:**
- — границы территории, в отношении которых осуществляется подготовка проекта межевания
  - — граница зоны планируемого размещения линейных объектов, подлежащих реконструкции в связи с изменением их местоположения
  - 59:29:0850013 — обозначение кадастрового квартала
  - — границы кадастрового квартала
  - — проектируемый нефтепровод
  - — границы земельных участков, учтенных в ЕГРН
  - :1 — обозначение кадастрового номера земельного участка
  - — граница формируемых земельных участков
  - (1) — обозначение формируемого земельного участка

Инв. №, подл. и дата Взам. инв. №

5-1029\*

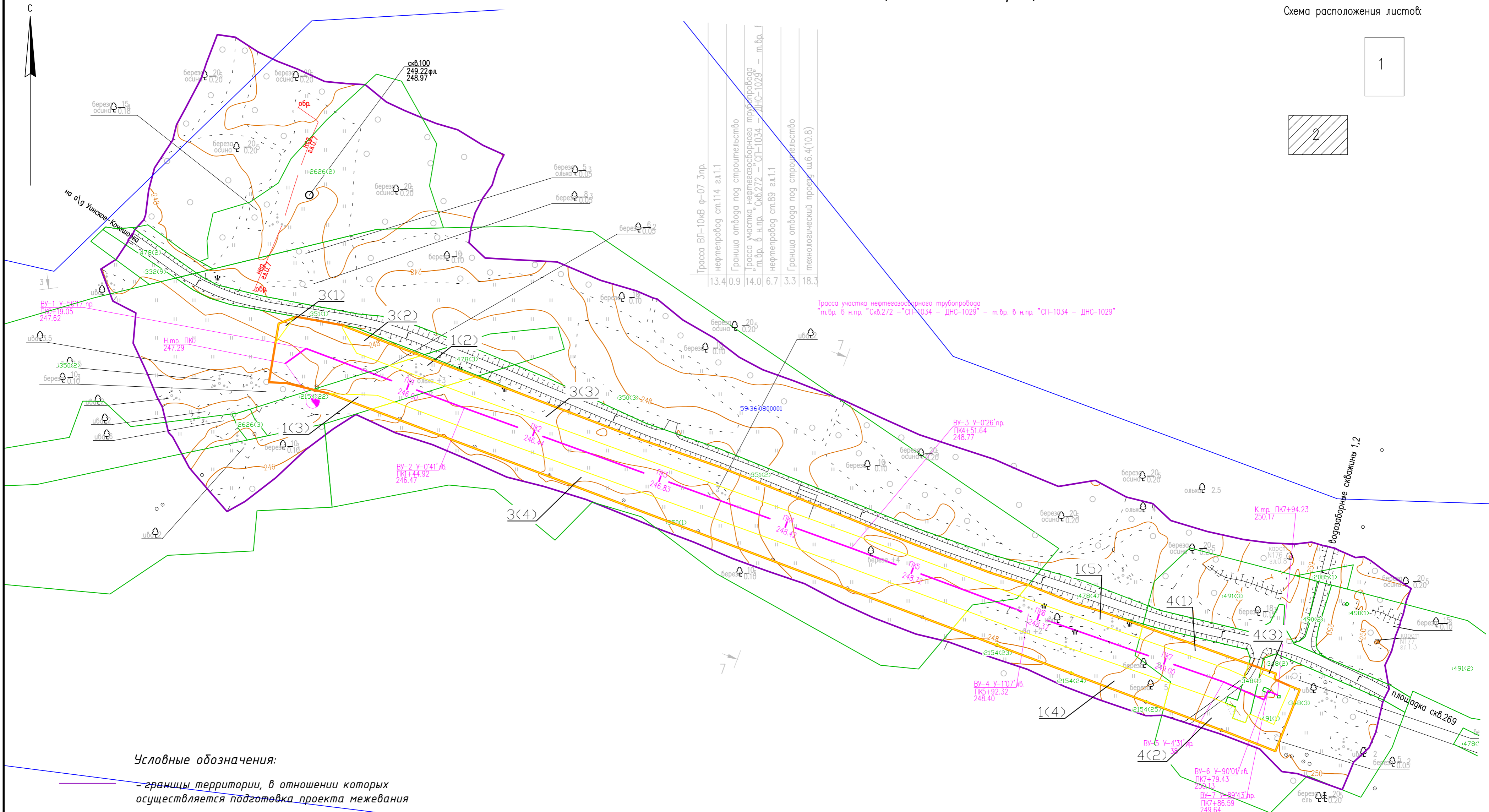
					2021/354/ДС0			
					Строительство нефтепровода т.бр. ГЗУ-1499 в н.пр. (СП-1034-ДНС-1029) — ДНС-1029			
Изм.	Колуч.	Лист	И. док.	Подпись	Дата	Стадия	Лист	Листов
Выполнил:	Е.В. Петров				05.2023	ПРОЕКТ МЕЖЕВАНИЯ ТЕРРИТОРИИ	1	2
Проверил:	О.Б. Бабкина				05.2023	Чертеж межевания территории (реконструкция)	1	2
					ООО НПП "Изыскатель"			
					Масштаб 1:2000			
					Формат А1			

# ЧЕРТЁЖ МЕЖЕВАНИЯ ТЕРРИТОРИИ (РЕКОНСТРУКЦИЯ)

Схема расположения листов:

1

2



Трасса ВП-10кВ ф-07 3-пр. Нефтепровод ст.114 гл.1.1	13.4	0.9
Граница отвода под строительство Трасса участка нефтегазосборного трубопровода "т.вр. в н.пр." Сх.б.272 - СП-1034 - ДНС-1029" - т.вр. в н.пр.	14.0	6.7
Нефтепровод ст.89 гл.1.1	3.3	18.3
Граница отвода под строительство технологический проезд ш.б.4(10.8)		

Трасса участка нефтегазосборного трубопровода "т.вр. в н.пр." Сх.б.272 - СП-1034 - ДНС-1029" - т.вр. в н.пр. "СП-1034 - ДНС-1029"

**Условные обозначения:**

- - границы территории, в отношении которых осуществляется подготовка проекта межевания
- - граница зоны планируемого размещения линейных объектов, подлежащих реконструкции в связи с изменением их местоположения
- 59:29:0850013 - обозначение кадастрового квартала
- - границы кадастрового квартала
- - проектируемый нефтепровод
- - границы земельных участков, учтенных в ЕГРН
- 1:1 - обозначение кадастрового номера земельного участка
- - граница формируемых земельных участков
- 1(1) - обозначение формируемого земельного участка

Изм. и дата, Подпись и дата, Взам. инв. N

					2021/354/ДС50				
					Строительство нефтепровода т.вр. ГЗУ-1499 в н.пр. (СП-1034-ДНС-1029) - ДНС-1029				
Изм.	Кол.ч.	Лист	Н док.	Подпись	Дата	ПРОЕКТ МЕЖЕВАНИЯ ТЕРРИТОРИИ	Стадия	Лист	Листов
Выполнил:	Е.В. Петров				05.2023		ПМТ	1	2
Проверил:	О.Б. Бадкина				05.2023	Чертеж межевания территории (реконструкция)			
Масштаб 1:2000							ООО НПП "Изыскатель"		

Раздел 2  
ПРОЕКТ МЕЖЕВАНИЯ ТЕРРИТОРИИ. ТЕКСТОВАЯ ЧАСТЬ

Инв. № подл.	Подп. и дата	Взам. инв. №

Изм	Кол.уч	Лист	№ док	Подп.	Дата

2021/354/ДС50 – ПМТ

Лист

13

## 2 Проектные решения

Подготовка проекта межевания территории осуществляется в составе документации по планировке территории по объекту: «Строительство нефтепровода т.вр. ГЗУ-1499 в н.пр. (СП-1034-ДНС-1029) – ДНС-1029».

Целью разработки проекта межевания территории является определение местоположения границ, образуемых и изменяемых земельных участков (частей земельных участков).

Задачами подготовки проекта межевания территории является анализ фактического землепользования и разработка проектных решений по формированию земельных участков (частей земельных участков) проектируемого объекта.

Проект разработан с учетом положений Градостроительного кодекса Российской Федерации.

Проектом предусматривается формирование земельных участков под объект: «Строительство нефтепровода т.вр. ГЗУ-1499 в н.пр. (СП-1034-ДНС-1029) – ДНС-1029». Размер земельного участка, временного отводимого на период строительства, обеспечивает размещение проектируемой трассы, строительных механизмов, площадок складирования материалов и изделий, временных инвентарных бытовых помещений.

Проект межевания территории выполняется с учетом границ земельных участков (частей земельных участков), сведения о которых содержатся в едином государственном реестре недвижимости (ЕГРН).

### 2.1 Перечень образуемых земельных участков

Таблица 2.1.1 – Перечень образуемых земельных участков (строительство)

№ на чертеже	Местоположение (адрес) образуемого или изменяемого земельного участка	Кадастровый или условный номер образуемого земельного участка	Категория	Вид разрешенного использования	Вид разрешенного формируемого земельного участка (части)	Площадь	Землепользователь (правообладатель)	Способ образования
1(1)	Пермский край, Уинский муниципальный округ, Уинское сельское поселение	59:36:0800001:488/чзу1(1)	Земли сельскохозяйственного назначения	Для сельскохозяйственного производства	Под объект: «Строительство о нефтепровода т.вр. ГЗУ-1499 в н.пр. (СП-1034-ДНС-1029) – ДНС-1029»	130	Долевая собственность Габдульбаров Ф.Ф., Шакиров А.Р.	Образование части земельного участка
1(2)		59:36:0800001:488/чзу1(2)				4		
2	Пермский край, Уинский муниципальный округ, Уинское сельское поселение	59:36:0800001:489/чзу1	Земли сельскохозяйственного назначения	Для сельскохозяйственного производства	Под объект: «Строительство о нефтепровода т.вр. ГЗУ-1499 в н.пр. (СП-1034-ДНС-1029) – ДНС-	20062	Шакиров А.Р.	Образование части земельного участка

Изм	Кол.уч	Лист	№ док	Подп.	Дата



№ на чертеже	Местоположение (адрес) образуемого или изменяемого земельного участка	Кадастровый или условный номер образуемого земельного участка	Категория	Вид разрешенного использования	Вид разрешенного формируемого земельного участка (части)	Площадь	Землепользователь (правообладатель)	Способ образования
					1029»			
3(1)	Российская Федерация, м.о. Уинский, в границах колхоза "За мир"	59:36:0800001:487/чзу1(1)	Земли сельскохозяйственного назначения	Для использования в сельскохозяйственном производстве	Под объект: «Строительство нефтепровода т.вр. ГЗУ-1499 в н.пр. (СП-1034-ДНС-1029) – ДНС-1029»	432	Общая долевая собственность Шилов А.А., Шакиров Н.Н.	Образование части земельного участка
3(2)		59:36:0800001:487/чзу1(2)				852		
4	Пермский край, р-н Уинский, Уинское с/п, к-з "За мир", в 2 км южнее д. Екатериновка, возле Черного озера, по обе стороны полевой дороги Екатериновка-хутор Малиновый	59:36:0800001:218/чзу1	Земли сельскохозяйственного назначения	Для сельскохозяйственного производства	Под объект: «Строительство нефтепровода т.вр. ГЗУ-1499 в н.пр. (СП-1034-ДНС-1029) – ДНС-1029»	25101	Собственность Лабутин В.П.	Образование части земельного участка
5(1)	Пермский край, Уинский район, д. Салаваты, в границах колхоза "За мир"	59:36:0800001:349/чзу1(1)	Земли сельскохозяйственного назначения	Для использования в сельскохозяйственном производстве	Под объект: «Строительство нефтепровода т.вр. ГЗУ-1499 в н.пр. (СП-1034-ДНС-1029) – ДНС-1029»	7541	Собственность Козлова Е.Г.	Образование части земельного участка
5(2)		59:36:0800001:349/чзу1(2)				4262		
6(1)	Российская Федерация, м.о. Уинский, в границах колхоза "За мир"	59:36:0000000:2606/чзу1(1)	Земли сельскохозяйственного назначения	Для использования в сельскохозяйственном производстве	Под объект: «Строительство нефтепровода т.вр. ГЗУ-1499 в н.пр. (СП-1034-ДНС-1029) – ДНС-1029»	2142	Общая долевая собственность Шилов А.А., Шакиров Н.Н.	Образование части земельного участка
6(2)		59:36:0000000:2606/чзу1(2)				3669		
6(3)		59:36:0000000:2606/чзу1(3)				5156		
6(4)		59:36:0000000:2606/чзу1(4)				17296		
6(5)		59:36:0000000:2606/чзу1(5)				18610		
7(1)	Пермский край, Уинский район, на 1 км слева от дороги Екатериновка-Салаваты	59:36:0000000:2120/чзу1(1)	Земли сельскохозяйственного назначения	Для сельскохозяйственного производства	Под объект: «Строительство нефтепровода т.вр. ГЗУ-1499 в н.пр. (СП-1034-ДНС-1029) – ДНС-1029»	2725	Собственность Габдульбаров Ф.Ф.	Образование части земельного участка
7(2)		59:36:0000000:2120/чзу1(2)				5631		
8	Пермский край, р-н Уинский, на правой стороне р.Екатериновка, выше старой МТФ д.Екатериновка	59:36:0800002:26/чзу1	Земли сельскохозяйственного назначения	Для сельскохозяйственного производства	Под объект: «Строительство нефтепровода т.вр. ГЗУ-1499 в н.пр. (СП-1034-ДНС-1029) – ДНС-1029»	10262	Собственность Лабутин В.П.	Образование части земельного участка

Взам. инв. №

Подп. и дата

Инв. № подл.

Лист

2021/354/ДС50 – ПМТ

15

Изм Кол.уч Лист № док Подп. Дата

№ на чертеже	Местоположение (адрес) образуемого или изменяемого земельного участка	Кадастровый или условный номер образуемого земельного участка	Категория	Вид разрешенного использования	Вид разрешенного формируемого земельного участка (части)	Площадь	Землепользователь (правообладатель)	Способ образования
9	Пермский край, р-н Уинский, к-з "За мир", Ур. "Заречная талка"	59:36:0800002:27/чзу1	Земли сельскохозяйственного назначения	Для сельскохозяйственного производства	Под объект: «Строительство о нефтепровода т.вр. ГЗУ-1499 в н.пр. (СП-1034-ДНС-1029) – ДНС-1029»	25533	Общая долевая собственность Габдулбарова И.Б., Шакирова А.Х.	Образование части земельного участка
10(1)	Пермский край, р-н Уинский, п Иренский, урочище "Кулика" и выше урочища "Кулика"	59:36:0800003:48/чзу1(1)	Земли сельскохозяйственного назначения	Для использования в сельскохозяйственном производстве	Под объект: «Строительство о нефтепровода т.вр. ГЗУ-1499 в н.пр. (СП-1034-ДНС-1029) – ДНС-1029»	19741	Общая долевая собственность	Образование части земельного участка
10(2)		59:36:0800003:48/чзу1(2)				20555		
11(1)	Пермский край, Уинский р-н, Уинское сельское поселение	59:36:0800003:174/чзу1(1)	Земли сельскохозяйственного назначения	Трубопроводный транспорт	Под объект: «Строительство о нефтепровода т.вр. ГЗУ-1499 в н.пр. (СП-1034-ДНС-1029) – ДНС-1029»	157	Администрация Уинского муниципального округа	Образование части земельного участка
11(2)		59:36:0800003:174/чзу1(2)				186		
12(1)	Пермский край, м.о. Уинский, Уинское сельское поселение	59:36:0800003:175/чзу1(1)	Земли сельскохозяйственного назначения	Трубопроводный транспорт	Под объект: «Строительство о нефтепровода т.вр. ГЗУ-1499 в н.пр. (СП-1034-ДНС-1029) – ДНС-1029»	19	Администрация Уинского муниципального округа	Образование части земельного участка
12(2)		59:36:0800003:175/чзу1(2)				2		
14	Пермский край, Уинский район, в 0,8 км на юг от с.Чайка, между автодорогой Михино-Уинское и р.Ирень	59:36:0770001:238/чзу1	Земли сельскохозяйственного назначения	Для сельскохозяйственного производства	Под объект: «Строительство о нефтепровода т.вр. ГЗУ-1499 в н.пр. (СП-1034-ДНС-1029) – ДНС-1029»	15549	Общая долевая собственность	Образование части земельного участка
15	Пермский край, Уинский район, в 0,8 км на юг от с.Чайка, между автодорогой Михино-Уинское и р.Ирень	59:36:0770001:123/чзу1	Земли сельскохозяйственного назначения	Для сельскохозяйственного производства	Под объект: «Строительство о нефтепровода т.вр. ГЗУ-1499 в н.пр. (СП-1034-ДНС-1029) – ДНС-1029»	848	Общая долевая собственность	Образование части земельного участка
16	Пермский край, Уинский район, в границах Чайкинского сельского поселения	59:36:0000000:1883/чзу1	Земли сельскохозяйственного назначения	Трубопроводный транспорт	Под объект: «Строительство о нефтепровода т.вр. ГЗУ-1499 в н.пр. (СП-1034-ДНС-1029) – ДНС-1029»	815	Администрация Уинского муниципального округа	Образование части земельного участка
18	Пермский край, Уинский район, Чайкинский сельское поселение	59:36:0000000:1824/чзу1	Земли сельскохозяйственного назначения	Под объект: "Строительство и обустройство скважин Сыповского нефтяного месторождения"	Под объект: «Строительство о нефтепровода т.вр. ГЗУ-1499 в н.пр. (СП-1034-ДНС-1029) – ДНС-	188	Администрация Уинского муниципального округа	Образование части земельного участка

Взам. инв. №

Подп. и дата

Инв. № подл.

Изм	Кол.уч	Лист	№ док	Подп.	Дата
-----	--------	------	-------	-------	------

№ на чертеже	Местоположение (адрес) образуемого или изменяемого земельного участка	Кадастровый или условный номер образуемого земельного участка	Категория	Вид разрешенного использования	Вид разрешенного формируемого земельного участка (части)	Площадь	Землепользователь (правообладатель)	Способ образования
				ия (Куст №1)"	1029»			
19	Пермский край, р-н Уинский, в 0,8 км на юг от с. Чайка, между автодорогой Михино-Уинское и р. Ирень	59:36:0770001:242/чзу1	Земли сельскохозяйственного назначения	Для сельскохозяйственного производства	Под объект: «Строительство о нефтепровода т.вр. ГЗУ-1499 в н.пр. (СП-1034-ДНС-1029) – ДНС-1029»	7474	Собственность Зарыева Р.А.	Образование части земельного участка
20(1)	Пермский край, р-н Уинский, в 0,8 км на юг от с. Чайка, между автодорогой Михино-Уинское и р. Ирень	59:36:0770001:241/чзу1(1)	Земли сельскохозяйственного назначения	Для сельскохозяйственного производства	Под объект: «Строительство о нефтепровода т.вр. ГЗУ-1499 в н.пр. (СП-1034-ДНС-1029) – ДНС-1029»	87	Собственность Зарыева Р.А.	Образование части земельного участка
20(2)		59:36:0770001:241/чзу1(2)				253		
20(3)		59:36:0770001:241/чзу1(3)				10		
20(4)		59:36:0770001:241/чзу1(4)				4		
20(5)		59:36:0770001:241/чзу1(5)				4		
20(6)		59:36:0770001:241/чзу1(6)				4		
20(7)		59:36:0770001:241/чзу1(7)				8103		
21(1)	Пермский край, Уинский муниципальный округ	:ЗУ1(1)	Земли сельскохозяйственного назначения	-	Трубопроводный транспорт	1504	Администрация Уинского муниципального округа	Образование земельного участка из земель муниципальной или государственной собственности
21(2)		:ЗУ1(2)				26		
21(3)		:ЗУ1(3)				7400		
21(4)		:ЗУ1(4)				3112		
21(5)		:ЗУ1(5)				6179		
21(6)		:ЗУ1(6)				777		
21(7)		:ЗУ1(7)				3236		
21(8)		:ЗУ1(8)				1455		
21(9)		:ЗУ1(9)				1907		
21(10)		:ЗУ1(10)				251		
21(11)		:ЗУ1(11)				8209		
21(12)		:ЗУ1(12)				2557		
21(13)		:ЗУ1(13)				531		
21(14)		:ЗУ1(14)				17		
21(15)		:ЗУ1(15)				925		
21(16)		:ЗУ1(16)				688		
21(17)		:ЗУ1(17)				4884		
21(18)		:ЗУ1(18)				899		
21(19)		:ЗУ1(19)				1087		
21(20)		:ЗУ1(20)				2716		
21(21)		:ЗУ1(21)				171		
21(22)		:ЗУ1(22)				4282		
21(23)		:ЗУ1(23)				980		
21(24)		:ЗУ1(24)				1232		
21(25)		:ЗУ1(25)				22702		
21(26)		:ЗУ1(26)				366		
21(27)		:ЗУ1(27)				615		
21(28)		:ЗУ1(28)				1480		
21(29)		:ЗУ1(29)				83		
21(30)		:ЗУ1(30)				544		
21(31)		:ЗУ1(31)				1322		
21(32)		:ЗУ1(32)				2921		
22(1)	Пермский край, Уинский муниципальный район, Уинское лесничество, Аспинское	59:36:0000000:497/чзу1(1)	Земли лесного фонда	использование лесов в соответствии с Лесным кодексом Российской Федерации	Под объект: «Строительство о нефтепровода т.вр. ГЗУ-1499 в н.пр. (СП-	1237	Собственность РФ	Образование части земельного участка
22(2)	59:36:0000000:497/чзу1(2)	164						
22(3)	59:36:0000000:497/чзу1(3)	1478						

Взам. инв. №

Подп. и дата

Инв. № подл.

Лист

2021/354/ДС50 – ПМТ

17

Изм Кол.уч Лист № док Подп. Дата

№ на чертеже	Местоположение (адрес) образуемого или изменяемого земельного участка	Кадастровый или условный номер образуемого земельного участка	Категория	Вид разрешенного использования	Вид разрешенного формиремого земельного участка (части)	Площадь	Землепользователь (правообладатель)	Способ образования
22(4)	участковое лесничество (Аспинское), кварталы 1-158, Аспинское участковое лесничество (Уинское), кварталы 1-127	59:36:0000000:77/чзу1(4)		Федерации	1034-ДНС-1029) – ДНС-1029»	804		
22(5)		59:36:0000000:497/чзу1(5)				3635		
22(6)		59:36:0000000:497/чзу1(6)				498		
22(7)		59:36:0000000:497/чзу1(7)				1814		
22(8)		59:36:0000000:497/чзу1(8)				13513		
22(9)		59:36:0000000:497/чзу1(9)				1070		
22(10)		59:36:0000000:497/чзу1(10)				1737		
22(11)		59:36:0000000:497/чзу1(11)				23595		
23(1)	Пермский край, Уинский район, д. Кочешовка, в границах бывшего хозяйства ООО "Русь"	59:36:0800001:350/чзу1(1)	Земли сельскохозяйственного назначения	Для сельскохозяйственного производства	Под объект: «Строительство о нефтепровода т.вр. ГЗУ-1499 в н.пр. (СП-1034-ДНС-1029) – ДНС-1029»	3276	Собственность Сухарева Н.М.	Образование части земельного участка
23(2)		59:36:0800001:350/чзу1(2)				10874		
24(1)	Пермский край, Уинский муниципальный округ, д. Кочешовка, в границах бывшего хозяйства ООО "Русь"	59:36:0800001:491/чзу1(1)	Земли сельскохозяйственного назначения	Для сельскохозяйственного производства	Под объект: «Строительство о нефтепровода т.вр. ГЗУ-1499 в н.пр. (СП-1034-ДНС-1029) – ДНС-1029»	1770	Собственность Сухарева Н.М.	Образование части земельного участка
24(2)		59:36:0800001:491/чзу1(2)				665		
25	Пермский край, Уинский район, Уинское с/п	59:36:0800001:308/чзу1	Земли промышленности, энергетики, транспорта, связи, радиовещания, телевидения, информатики, земли для обеспечения космической деятельности, земли обороны, безопасности и земли иного специального назначения	Для сельскохозяйственного производства	Под объект: «Строительство о нефтепровода т.вр. ГЗУ-1499 в н.пр. (СП-1034-ДНС-1029) – ДНС-1029»	4	Долевая собственность Габдульбаров Ф.Ф., Шакиров А.Р.	Образование части земельного участка
26	Пермский край, Уинский муниципальный район, Уинское сельское поселение	59:36:0000000:2085/чзу1	Земли сельскохозяйственного назначения	"Строительство и обустройство скважин Соловатовского месторождения"	Под объект: «Строительство о нефтепровода т.вр. ГЗУ-1499 в н.пр. (СП-1034-ДНС-1029) – ДНС-1029»	633	Администрация Уинского муниципального округа	Образование части земельного участка

Таблица 2.1.2 – Перечень образуемых земельных участков (реконструкция)

Инв. № подл.	Подп. и дата	Взам. инв. №							Лист
Изм	Кол.уч	Лист	№ док	Подп.	Дата	2021/354/ДС50 – ПМТ			18

№ на чертеже	Местоположение (адрес) образуемого или измененного земельного участка	Кадастровый или условный номер образуемого земельного участка	Категория	Вид разрешенного использования	Вид разрешенного формируемого земельного участка (части)	Площадь	Землепользователь (правообладатель)	Способ образования
1(1)	Пермский край, Уинский муниципальный округ	:ЗУ1(1)	Земли сельскохозяйственного назначения	-	Трубопроводный транспорт	10688	Администрация Уинского муниципального округа	Образование земельного участка из земель муниципальной или государственной собственности
1(2)		:ЗУ1(2)				667		
1(3)		:ЗУ1(3)				268		
1(4)		:ЗУ1(4)				2842		
1(5)		:ЗУ1(5)				875		
2	Пермский край, р-н Уинский, п Иренский, урочище "Кулика" и выше урочища "Кулика"	59:36:0800003:48/чзу1	Земли сельскохозяйственного назначения	Для использования в сельскохозяйственном производстве	Под объект: «Строительство нефтепровода т.вр. ГЗУ-1499 в н.пр. (СП-1034-ДНС-1029) – ДНС-1029»	6059	Общая долевая собственность	Образование части земельного участка
3(1)	Пермский край, Уинский район, д. Кочешовка, в границах бывшего хозяйства ООО "Русь"	59:36:0800001:350/чзу1(1)	Земли сельскохозяйственного назначения	Для сельскохозяйственного производства	Под объект: «Строительство нефтепровода т.вр. ГЗУ-1499 в н.пр. (СП-1034-ДНС-1029) – ДНС-1029»	77	Собственность Сухарева Н.М.	Образование части земельного участка
3(2)		59:36:0800001:350/чзу1(2)				695		
3(3)		59:36:0800001:350/чзу1(4)				5310		
3(4)		59:36:0800001:350/чзу1(5)				6280		
4(1)	Пермский край, Уинский муниципальный округ, д. Кочешовка, в границах бывшего хозяйства ООО "Русь"	59:36:0800001:491/чзу1(1)	Земли сельскохозяйственного назначения	Для сельскохозяйственного производства	Под объект: «Строительство нефтепровода т.вр. ГЗУ-1499 в н.пр. (СП-1034-ДНС-1029) – ДНС-1029»	770	Собственность Сухарева Н.М.	Образование части земельного участка
4(2)		59:36:0800001:491/чзу1(2)				1896		
4(3)		59:36:0800001:491/чзу1(3)				45		

Номера характерных точек границ образуемых земельных участков (частей земельных участков) указаны в перечне образуемых земельных участков.

На территории проектирования отсутствуют образуемые земельные участки, которые будут отнесены к территориям общего пользования или имуществу общего пользования, в том числе в отношении которых предполагается резервирование и (или) изъятие для государственных или муниципальных нужд, соответственно не приведен перечень сведений таких земельных участков.

Настоящим проектом не предусмотрено раздел или образование частей земельных участков, правообладателем (собственником или арендатором) которых является ООО «ЛУКОЙЛ-ПЕРМЬ», поэтому в перечне образуемых земельных участков, чертеже межевания территории отсутствуют сведения о таких частях земельных участков.

Инд. № подл.	Подп. и дата	Взам. инв. №

Изм	Кол.уч	Лист	№ док	Подп.	Дата

2021/354/ДС50 – ПМТ

Лист

19

В границах проектируемого земельного участка данного объекта зоны действия публичных сервитутов не зарегистрированы установленным порядком (отсутствуют в ЕГРН).

Проектом не предусмотрено размещение линейного объекта на условиях сервитута, публичного сервитута.

Характеристика части земельного участка, содержание ограничения (обременения) об объекте недвижимости расположенному на земельном участке: под объект: «Строительство нефтепровода т.вр. ГЗУ-1499 в н.пр. (СП-1034-ДНС-1029) – ДНС-1029» соответствует основному виду разрешенного использования исходных земельных участков.

В связи с чем, в проекте отсутствует необходимость перевода земельного участка из состава земель одной категории в другую.

## 2.2 Перечень координат характерных точек границ образуемых земельных участков, система координат МСК-59

### Строительство

#### Долевая собственность Габдульбаров Ф.Ф., Шакиров А.Р.

Обозначение характерных точек границ	Координаты, м	
	X	Y
59:36:0800001:488/чзу1(1)		
1	385216,56	2256459,54
2	385219,19	2256443,34
3	385227,32	2256444,38
4	385224,54	2256460,05
1	385216,56	2256459,54
59:36:0800001:488/чзу1(2)		
5	385229,02	2256437,97
6	385227,03	2256437,81
7	385227,20	2256435,81
8	385229,19	2256435,98
5	385229,02	2256437,97

#### Долевая собственность Габдульбаров Ф.Ф., Шакиров А.Р.

Обозначение характерных точек границ	Координаты, м	
	X	Y
59:36:0800001:489/чзу1(1)		
1	385557,06	2256250,14
2	385557,31	2256251,23
3	385542,48	2256305,68
4	385536,55	2256303,44
5	385493,83	2256344,85
6	385475,33	2256325,77
7	385430,70	2256369,01
8	385368,06	2256412,22
9	385348,61	2256396,48
10	385325,08	2256377,44
11	385271,64	2256354,70

Взам. инв. №	
Подп. и дата	
Инв. № подл.	

Изм	Кол.уч	Лист	№ док	Подп.	Дата	2021/354/ДС50 – ПМТ	Лист
							20

Обозначение характерных точек границ	Координаты, м	
	X	Y
12	385245,11	2256361,07
13	385243,22	2256361,52
14	385230,15	2256378,58
15	385225,31	2256402,44
16	385225,39	2256403,12
17	385225,74	2256403,71
18	385226,11	2256404,06
19	385243,65	2256411,88
20	385272,61	2256424,80
21	385293,08	2256433,93
22	385335,88	2256451,90
23	385356,43	2256443,88
24	385342,49	2256498,69
25	385318,80	2256501,83
26	385320,88	2256466,26
27	385224,54	2256460,05
28	385227,32	2256444,38
29	385219,19	2256443,34
30	385216,56	2256459,54
31	385209,30	2256459,07
32	385209,30	2256458,99
33	385208,03	2256458,99
34	385141,44	2256454,70
35	385147,98	2256385,67
36	385207,41	2256389,94
37	385229,01	2256343,33
38	385256,20	2256332,98
39	385303,89	2256337,69
40	385353,24	2256393,28
41	385415,43	2256350,39
42	385475,86	2256291,83
43	385494,36	2256310,91
1	385557,06	2256250,14
44	385346,91	2256452,59
45	385347,88	2256454,34
46	385346,13	2256455,31
47	385345,16	2256453,56
44	385346,91	2256452,59
8	385229,02	2256437,97
9	385227,03	2256437,81
10	385227,20	2256435,81
11	385229,19	2256435,98
8	385229,02	2256437,97
<b>Общая долевая собственность Шилов А.А., Шакиров Н.Н.</b>		
Обозначение характерных точек границ	Координаты, м	
	X	Y
59:36:0800001:487/чзу1(1)		
1	385943,30	2256458,31
2	385927,06	2256394,25
3	385933,27	2256393,16

Взам. инв. №	
Подп. и дата	
Инв. № подл.	

Изм	Кол.уч	Лист	№ док	Подп.	Дата	2021/354/ДС50 – ПМТ	Лист 21
-----	--------	------	-------	-------	------	---------------------	------------

4	385949,27	2256457,43
5	385949,46	2256461,73
6	385943,49	2256462,55
1	385943,30	2256458,31
59:36:0800001:487/чзу1(2)		
7	386935,01	2256338,45
8	386770,03	2256300,71
9	386804,41	2256302,36
10	386935,18	2256333,30
7	386935,01	2256338,45

### Собственность Лабутин В.П.

Обозначение характерных точек границ	Координаты, м	
	X	Y
59:36:0800001:218/чзу1		
1	385910,46	2256353,08
2	385904,25	2256329,81
3	385904,78	2256329,71
4	385903,52	2256322,07
5	385916,06	2256319,67
6	385917,55	2256327,46
7	386078,00	2256299,14
8	386181,45	2256280,13
9	386207,87	2256297,73
10	386550,85	2256225,94
11	386936,73	2256314,22
12	386935,18	2256333,30
13	386804,41	2256302,36
14	386770,03	2256300,71
15	386550,62	2256250,51
16	386202,93	2256323,28
17	386176,23	2256305,49
18	386082,25	2256322,76
19	385928,84	2256349,84
20	385932,76	2256366,51
21	385927,45	2256369,82
22	385933,27	2256393,16
23	385927,06	2256394,25
24	385922,24	2256375,23
25	385915,88	2256373,37
26	385913,44	2256364,24
1	385910,46	2256353,08

### Собственность Козлова Е.Г.

Обозначение характерных точек границ	Координаты, м	
	X	Y
59:36:0800001:349/чзу1(1)		
1	387217,49	2256403,07
2	386935,01	2256338,45
3	386935,18	2256333,30
4	386936,73	2256314,22
5	387233,75	2256382,17
6	387248,06	2256410,11
7	387243,52	2256408,96
8	387218,92	2256405,72

Взам. инв. №						Лист
Подп. и дата						22
Инв. № подл.						2021/354/ДС50 – ПМТ
Изм	Кол.уч	Лист	№ док	Подп.	Дата	



1	387217,49	2256403,07
59:36:0800001:349/чзу1(2)		
9	387291,02	2256543,70
10	387280,47	2256511,42
11	387283,41	2256484,55
12	387300,48	2256524,71
13	387324,79	2256607,86
14	387347,67	2256686,38
15	387324,13	2256691,39
16	387301,75	2256614,60
17	387284,03	2256553,97
9	387291,02	2256543,70

**Общая долевая собственность Шилов А.А., Шакиров Н.Н.**

Обозначение характерных точек границ	Координаты, м	
	X	Y
59:36:0000000:2606/чзу1(1)		
1	387245,00	2256456,19
2	387248,00	2256435,17
3	387254,26	2256422,23
4	387269,87	2256452,72
5	387283,41	2256484,55
6	387280,47	2256511,42
7	387291,02	2256543,70
8	387284,03	2256553,97
9	387277,84	2256532,80
1	387245,00	2256456,19
59:36:0000000:2606/чзу1(2)		
10	387351,57	2256785,53
11	387324,13	2256691,39
12	387347,67	2256686,38
13	387377,73	2256789,52
14	387338,77	2256848,23
15	387335,11	2256810,34
10	387351,57	2256785,53
59:36:0000000:2606/чзу1(3)		
16	387388,47	2256961,38
17	387383,89	2256960,86
18	387376,82	2256961,55
19	387373,68	2256964,54
20	387371,29	2256955,61
21	387348,50	2256947,96
22	387354,51	2256945,32
23	387374,12	2256935,23
24	387379,86	2256933,17
25	387421,85	2256947,28
26	387465,23	2257099,02
27	387458,15	2257143,54
28	387437,75	2257119,01
29	387440,69	2257100,51
30	387412,65	2257002,43
31	387423,92	2256991,47
32	387423,86	2256981,18
33	387405,11	2256963,29
16	387388,47	2256961,38

Взам. инв. №	Подп. и дата	Инв. № подл.							Лист
									23
Изм	Кол.уч	Лист	№ док	Подп.	Дата	2021/354/ДС50 – ПМТ			

Обозначение характерных точек границ	Координаты, м	
	X	Y
59:36:0000000:2606/чзy1(4)		
34	387493,48	2257924,06
35	387360,39	2257676,25
36	387383,15	2257487,69
37	387402,78	2257345,88
38	387415,58	2257362,83
39	387423,20	2257373,40
40	387406,96	2257490,77
41	387385,13	2257671,58
42	387514,73	2257912,91
43	387543,31	2257968,69
44	387549,95	2257986,79
45	387540,54	2257991,05
46	387570,24	2258022,99
47	387570,77	2258023,25
48	387565,81	2258029,99
49	387618,90	2258066,95
50	387617,87	2258068,38
51	387547,82	2258020,75
52	387534,89	2258010,55
53	387504,72	2257950,48
54	387500,53	2257952,78
55	387490,46	2257934,04
56	387496,90	2257930,74
34	387493,48	2257924,06

59:36:0000000:2606/чзy1(5)		
57	390093,65	2258984,44
58	390082,42	2258977,47
59	390088,34	2258972,24
60	390107,01	2258955,31
61	390136,42	2258959,47
62	390139,92	2258934,71
63	390218,17	2258945,77
64	390229,15	2258972,57
65	390309,48	2258983,92
66	390396,52	2258998,20
67	390495,16	2258971,32
68	390748,86	2258948,05
69	390757,13	2258971,39
70	390499,44	2258995,03
71	390397,82	2259022,72
72	390330,83	2259011,92
73	390329,46	2259017,35
74	390305,70	2259013,67
75	390303,30	2259007,48
76	390191,43	2258991,48
77	390185,11	2258997,38
78	390170,55	2258994,90
79	390169,02	2258988,31
80	390114,63	2258980,63
81	390104,69	2258989,44
57	390093,65	2258984,44

Инв. № подл.	Подп. и дата	Взам. инв. №							2021/354/ДС50 – ПМТ	Лист
									2021/354/ДС50 – ПМТ	24
Изм	Кол.уч	Лист	№ док	Подп.	Дата					

Обозначение характерных точек границ	Координаты, м	
	X	Y
82	390187,36	2258944,50
83	390187,37	2258946,50
84	390185,37	2258946,51
85	390185,36	2258944,51
82	390187,36	2258944,50

### Собственность Габдульбаров Ф.Ф.

Обозначение характерных точек границ	Координаты, м	
	X	Y
59:36:0000000:2120/чзу1(1)		
1	387879,92	2258174,97
2	387856,61	2258173,29
3	387857,41	2258149,28
4	387866,04	2258149,91
5	387877,03	2258079,65
6	387900,72	2258083,49
7	387889,87	2258153,13
8	387942,36	2258176,72
9	387902,41	2258163,99
10	387883,34	2258176,51
1	387879,92	2258174,97
59:36:0000000:2120/чзу1(2)		
11	388079,05	2258198,43
12	388036,34	2258203,61
13	388085,55	2258161,11
14	388115,34	2258181,40
15	388125,05	2258177,11
16	388134,26	2258182,87
17	388129,56	2258191,09
18	388197,29	2258237,24
19	388253,25	2258268,02
20	388243,44	2258290,01
21	388184,72	2258257,72
22	388102,05	2258201,39
23	388100,71	2258195,81
24	388094,90	2258196,51
25	388087,28	2258191,33
11	388079,05	2258198,43

### Собственность Лабутин В.П.

Обозначение характерных точек границ	Координаты, м	
	X	Y
59:36:0800002:26/чзу1		
1	388912,59	2258523,04
2	388721,09	2258477,48
3	388727,85	2258454,42
4	388915,12	2258498,98
5	389084,48	2258494,85
6	389114,61	2258479,40
7	389166,60	2258517,48
8	389177,71	2258526,01
9	389121,18	2258503,01
10	389090,55	2258518,71

Взам. инв. №						Лист
Подп. и дата						25
Инв. № подл.						25
2021/354/ДС50 – ПМТ						
Изм	Кол.уч	Лист	№ док	Подп.	Дата	

1

388912,59

2258523,04

## Общая долевая собственность Габдульбарова И.Б., Шакирова А.Х.

Обозначение характерных точек границ	Координаты, м	
	X	Y
59:36:0800002:27/чзу1		
1	389434,30	2258630,40
2	389206,54	2258537,73
3	389223,96	2258519,20
4	389448,34	2258610,21
5	389527,64	2258696,69
6	389587,24	2258721,99
7	389576,63	2258753,81
8	389910,10	2259129,90
9	389974,76	2259072,70
10	389991,70	2259089,63
11	389908,06	2259163,78
12	389791,11	2259031,89
13	389790,09	2259024,53
14	389787,30	2259021,43
15	389777,39	2259016,41
16	389549,48	2258759,37
17	389557,47	2258735,42
18	389513,47	2258716,75
1	389434,30	2258630,40

## Общая долевая собственность

Номер поворотной точки	Координаты, м	
	X	Y
59:36:0800003:48/чзу1(1)		
1	390757,13	2258971,39
2	390748,86	2258948,05
3	391280,85	2258899,24
4	391329,63	2258933,08
5	391363,44	2258989,79
6	391532,71	2259082,41
7	391486,81	2259084,65
8	391346,18	2259007,70
9	391311,67	2258949,84
10	391274,34	2258923,93
1	390757,13	2258971,39
59:36:0800003:48/чзу1(2)		
11	391601,81	2259179,81
12	391597,65	2259172,87
13	391610,93	2259148,34
14	391621,69	2259166,30
15	391648,69	2259201,56
16	391737,32	2259370,16
17	391730,66	2259403,40
18	391735,89	2259408,62
19	391748,09	2259412,10
20	391760,28	2259406,88
21	391779,44	2259382,50
22	391778,26	2259369,47

Инв. № подл.	Подп. и дата	Взам. инв. №						
			Изм	Кол.уч	Лист	№ док	Подп.	Дата

2021/354/ДС50 – ПМТ

Лист

26

Номер поворотной точки	Координаты, м	
	X	Y
23	391778,92	2259369,12
24	391799,43	2259375,71
25	391811,24	2259399,32
26	391807,18	2259416,24
27	391771,04	2259434,32
28	391858,76	2259601,20
29	391871,71	2259594,39
30	391869,12	2259589,43
31	391890,39	2259578,32
32	391904,06	2259604,49
33	391881,87	2259616,16
34	391886,40	2259624,80
35	391890,24	2259626,04
36	391906,01	2259628,69
37	391904,85	2259635,59
38	391888,58	2259632,85
39	391884,06	2259631,40
40	391876,69	2259635,31
41	391900,16	2259679,96
42	391916,39	2259688,15
43	391895,60	2259716,36
44	391878,89	2259708,21
45	391727,93	2259421,08
46	391734,91	2259417,16
47	391628,40	2259214,53
11	391601,81	2259179,81

**Администрация Уинского муниципального округа**

Обозначение характерных точек границ	Координаты, м	
	X	Y
59:36:0800003:174/чзу1(1)		
1	391599,66	2259146,31
2	391591,79	2259130,77
3	391595,67	2259122,86
4	391607,10	2259141,94
1	391599,66	2259146,31
59:36:0800003:174/чзу1(2)		
5	391770,99	2259392,53
6	391763,36	2259377,30
7	391776,95	2259370,15
8	391778,50	2259372,12
9	391779,12	2259378,98
5	391770,99	2259392,53

**Администрация Уинского муниципального округа**

Обозначение характерных точек границ	Координаты, м	
	X	Y
59:36:0800003:175/чзу1(1)		
1	391771,21	2259392,98
2	391770,99	2259392,53
3	391779,12	2259378,98
4	391779,44	2259382,50
1	391771,21	2259392,98

Взам. инв. №		Подп. и дата		Инв. № подл.		2021/354/ДС50 – ПМТ					Лист
											27
Изм	Кол.уч	Лист	№ док	Подп.	Дата						

Обозначение характерных точек границ	Координаты, м	
	X	Y
59:36:0800003:175/чзу1(2)		
5	391778,26	2259369,47
6	391778,50	2259372,12
7	391776,95	2259370,15
5	391778,26	2259369,47

### Администрация Уинского муниципального округа

Обозначение характерных точек границ	Координаты, м	
	X	Y
59:36:0800003:24/чзу1		
1	392066,31	2259799,63
2	392036,16	2259784,92
3	392053,48	2259757,32
4	392083,39	2259772,41
5	392185,46	2259850,45
6	392257,73	2259911,83
7	392314,18	2259975,23
8	392341,10	2259991,00
9	392340,97	2260028,02
10	392293,65	2260000,29
11	392235,31	2259934,78
12	392165,37	2259875,38
1	392066,31	2259799,63

### Общая долевая собственность

Обозначение характерных точек границ	Координаты, м	
	X	Y
59:36:0770001:238/чзу1		
1	393091,46	2260300,48
2	393087,10	2260311,90
3	393080,85	2260322,24
4	392897,80	2260261,46
5	392824,96	2260263,57
6	392647,26	2260293,33
7	392553,89	2260292,56
8	392553,53	2260289,70
9	392540,39	2260274,41
10	392531,98	2260270,74
11	392519,67	2260274,65
12	392518,50	2260275,02
13	392515,43	2260278,63
14	392515,94	2260222,20
15	392551,06	2260223,14
16	392552,56	2260223,46
17	392558,72	2260268,64
18	392645,37	2260269,31
19	392822,62	2260239,63
20	392826,07	2260239,53
21	392827,31	2260200,32
22	392834,30	2260200,55
23	392833,03	2260239,33
24	392901,34	2260237,35
25	393086,72	2260298,90

Инв. № подл.	Подп. и дата	Взам. инв. №							2021/354/ДС50 – ПМТ	Лист
			Изм	Кол.уч	Лист	№ док	Подп.	Дата	28	

Обозначение характерных точек границ	Координаты, м	
	X	Y
26	393090,99	2260286,78
27	393095,18	2260290,75
1	393091,46	2260300,48

### Общая долевая собственность

Обозначение характерных точек границ	Координаты, м	
	X	Y
59:36:0770001:123/чзу1		
1	393216,40	2260368,26
2	393191,24	2260359,46
3	393205,78	2260331,83
4	393207,18	2260329,16
5	393230,16	2260340,63
1	393216,40	2260368,26

### Администрация Уинского муниципального округа

Обозначение характерных точек границ	Координаты, м	
	X	Y
59:36:0000000:1883/чзу1		
1	393224,35	2260253,24
2	393196,47	2260248,92
3	393212,99	2260210,43
4	393221,05	2260203,47
5	393224,33	2260196,18
6	393225,49	2260185,75
7	393225,81	2260197,09
8	393224,34	2260200,16
9	393213,99	2260222,84
10	393222,09	2260226,31
11	393226,59	2260225,31
12	393227,21	2260247,56
1	393224,35	2260253,24

### Администрация Уинского муниципального округа

Обозначение характерных точек границ	Координаты, м	
	X	Y
59:36:0000000:1824/чзу1		
1	393247,56	2260070,12
2	393235,85	2260095,04
3	393244,56	2260062,70
4	393261,22	2260056,47
5	393255,90	2260067,00
1	393247,56	2260070,12

### Собственность Зарыева Р.А.

Обозначение характерных точек границ	Координаты, м	
	X	Y
59:36:0770001:242/чзу1		
1	393374,46	2259998,91
2	393373,99	2260000,86
3	393307,60	2259985,21
4	393308,90	2259979,67

Взам. инв. №		Подп. и дата		Инв. № подл.		2021/354/ДС50 – ПМТ					Лист
											29
Изм	Кол.уч	Лист	№ док	Подп.	Дата						

Обозначение характерных точек границ	Координаты, м	
	X	Y
5	393287,34	2259974,69
6	393277,36	2260016,14
7	393293,93	2260020,47
8	393292,49	2260027,38
9	393290,32	2260027,01
10	393289,10	2260032,50
11	393291,14	2260033,10
12	393286,26	2260049,66
13	393284,55	2260063,62
14	393286,60	2260090,87
15	393270,56	2260091,10
16	393269,13	2260094,43
17	393267,45	2260094,55
18	393264,06	2260106,24
19	393249,35	2260140,54
20	393254,45	2260139,43
21	393253,32	2260143,32
22	393259,62	2260157,29
23	393259,32	2260158,93
24	393252,62	2260146,99
25	393249,32	2260147,71
26	393225,81	2260197,09
27	393225,49	2260185,75
28	393232,59	2260125,83
29	393234,54	2260109,33
30	393261,22	2260056,47
31	393261,46	2260055,99
32	393252,75	2260042,26
33	393220,13	2259990,80
34	393276,42	2259973,29
35	393328,80	2259972,59
1	393374,46	2259998,91
36	393288,14	2260023,86
37	393289,55	2260025,27
38	393288,14	2260026,68
39	393286,73	2260025,27
36	393288,14	2260023,86
40	393272,97	2260038,12
41	393274,38	2260039,53
42	393272,97	2260040,94
43	393271,56	2260039,53
40	393272,97	2260038,12
44	393283,77	2260086,89
45	393285,18	2260088,31
46	393283,77	2260089,72
47	393282,36	2260088,31
44	393283,77	2260086,89

**Собственность Зарыева Р.А.**

Обозначение характерных точек границ	Координаты, м
Изм	Кол.уч
Лист	№ док
Подп.	Дата

2021/354/ДС50 – ПМТ

Лист

30

Взам. инв. №	
Подп. и дата	
Инв. № подл.	



		X		Y			
		59:36:0770001:241/чзy1(1)					
	1	393227,21		2260247,56			
	2	393226,59		2260225,31			
	3	393227,19		2260225,18			
	4	393234,39		2260233,32			
	1	393227,21		2260247,56			
		59:36:0770001:241/чзy1(2)					
	5	393256,19		2260139,05			
	6	393266,70		2260157,78			
	7	393269,93		2260162,17			
	8	393258,59		2260176,97			
	9	393252,51		2260173,39			
	10	393261,18		2260162,08			
	11	393259,32		2260158,93			
	12	393259,62		2260157,29			
	13	393253,32		2260143,32			
	14	393254,45		2260139,43			
	5	393256,19		2260139,05			
		59:36:0770001:241/чзy1(3)					
	15	393269,13		2260094,43			
	16	393264,06		2260106,24			
	17	393267,45		2260094,55			
	15	393269,13		2260094,43			
		59:36:0770001:241/чзy1(4)					
	18	393283,77		2260086,89			
	19	393285,18		2260088,31			
	20	393283,77		2260089,72			
	21	393282,36		2260088,31			
	18	393283,77		2260086,89			
		59:36:0770001:241/чзy1(5)					
	22	393272,97		2260038,12			
	23	393274,38		2260039,53			
	24	393272,97		2260040,94			
	25	393271,56		2260039,53			
	22	393272,97		2260038,12			
		59:36:0770001:241/чзy1(6)					
	26	393288,14		2260023,86			
	27	393289,55		2260025,27			
	28	393288,14		2260026,68			
	29	393286,73		2260025,27			
	26	393288,14		2260023,86			
		59:36:0770001:241/чзy1(7)					
	30	393373,99		2260000,86			
	31	393357,58		2260070,25			
	32	393355,26		2260069,71			
	33	393349,03		2260095,92			
	34	393348,64		2260097,57			
	35	393317,99		2260090,42			
	36	393286,60		2260090,87			
	37	393284,55		2260063,62			
	38	393286,26		2260049,66			
	39	393291,14		2260033,10			
	40	393289,10		2260032,50			
	41	393290,32		2260027,01			
Инв. № подл.	Подп. и дата	Взам. инв. №				Лист	
Изм	Кол.уч	Лист	№ док	Подп.	Дата	2021/354/ДС50 – ПМТ	31

Обозначение характерных точек границ	Координаты, м	
	X	Y
42	393292,49	2260027,38
43	393293,93	2260020,47
44	393277,36	2260016,14
45	393287,34	2259974,69
46	393308,90	2259979,67
47	393307,60	2259985,21
30	393373,99	2260000,86

**Администрация Уинского муниципального округа**

Обозначение характерных точек границ	Координаты, м	
	X	Y
:ЗУ1(1)		
1	385217,92	2256367,26
2	385207,41	2256389,94
3	385147,98	2256385,67
4	385148,57	2256379,37
5	385218,41	2256350,08
1	385217,92	2256367,26
:ЗУ1(2)		
6	385245,94	2256331,96
7	385256,20	2256332,98
8	385245,80	2256336,94
6	385245,94	2256331,96
:ЗУ1(3)		
9	385356,43	2256443,88
10	385363,72	2256415,21
11	385368,06	2256412,22
12	385348,61	2256396,48
13	385325,08	2256377,44
14	385271,64	2256354,70
15	385245,11	2256361,07
16	385243,65	2256411,88
17	385272,61	2256424,80
18	385293,08	2256433,93
19	385335,88	2256451,90
9	385356,43	2256443,88
:ЗУ1(4)		
20	385583,04	2256260,78
21	385592,47	2256254,04
22	385613,76	2256253,86
23	385624,84	2256232,56
24	385617,07	2256232,56
25	385617,07	2256229,83
26	385584,69	2256230,11
27	385558,25	2256248,99
28	385557,06	2256250,14
29	385557,31	2256251,23
30	385545,43	2256294,83
31	385542,48	2256305,68
32	385571,09	2256316,47
33	385589,09	2256289,25
34	385573,66	2256267,48
20	385583,04	2256260,78

Взам. инв. №	Подп. и дата	Инв. № подл.							Лист
						2021/354/ДС50 – ПМТ		32	
Изм	Кол.уч	Лист	№ док	Подп.	Дата				

Обозначение характерных точек границ	Координаты, м	
	X	Y
:ЗУ1(5)		
35	385910,46	2256353,08
36	385904,25	2256329,81
37	385822,53	2256344,23
38	385767,32	2256313,05
39	385767,32	2256315,15
40	385765,32	2256315,15
41	385765,32	2256311,92
42	385688,12	2256268,31
43	385657,71	2256278,69
44	385818,22	2256369,36
45	385908,88	2256353,36
35	385910,46	2256353,08
:ЗУ1(6)		
46	387248,06	2256410,11
47	387254,26	2256422,23
48	387248,00	2256435,17
49	387245,00	2256456,19
50	387240,52	2256445,74
51	387218,92	2256405,72
52	387243,52	2256408,96
46	387248,06	2256410,11
:ЗУ1(7)		
53	387379,86	2256933,17
54	387360,82	2256926,78
55	387329,05	2256862,87
56	387338,77	2256848,23
57	387335,11	2256810,34
58	387301,39	2256861,15
59	387343,75	2256946,36
60	387348,50	2256947,96
61	387354,51	2256945,32
62	387374,12	2256935,23
53	387379,86	2256933,17
:ЗУ1(8)		
63	387423,92	2256991,47
64	387423,86	2256981,18
65	387405,11	2256963,29
66	387388,47	2256961,38
67	387383,89	2256960,86
68	387376,82	2256961,55
69	387373,68	2256964,54
70	387382,71	2256998,15
71	387411,32	2256997,77
72	387412,65	2257002,43
63	387423,92	2256991,47
:ЗУ1(9)		
73	387415,58	2257362,83
74	387402,78	2257345,88
75	387410,37	2257290,98
76	387411,86	2257281,63
77	387436,41	2257280,07
78	387434,11	2257294,51

Инв. № подл.	Подп. и дата	Взам. инв. №							Лист
			2021/354/ДС50 – ПМТ						
Изм	Кол.уч	Лист	№ док	Подп.	Дата			33	

Обозначение характерных точек границ	Координаты, м	
	X	Y
79	387423,20	2257373,40
73	387415,58	2257362,83
:3У1(10)		
80	387572,53	2258020,86
81	387562,60	2258004,44
82	387555,04	2258000,66
83	387549,95	2257986,79
84	387540,54	2257991,05
85	387570,24	2258022,99
86	387570,77	2258023,25
80	387572,53	2258020,86
:3У1(11)		
87	387856,61	2258173,29
88	387857,41	2258149,28
89	387804,13	2258145,43
90	387655,41	2258092,37
91	387618,90	2258066,95
92	387617,87	2258068,38
93	387547,82	2258020,75
94	387534,89	2258010,55
95	387546,14	2258032,94
96	387552,53	2258049,99
97	387609,43	2258089,60
98	387648,42	2258101,89
99	387652,94	2258116,97
100	387711,72	2258137,94
101	387727,15	2258143,45
102	387794,17	2258167,36
103	387793,26	2258183,75
104	387823,18	2258185,91
105	387824,02	2258170,93
87	387856,61	2258173,29
:3У1(12)		
106	387942,36	2258176,72
107	388024,65	2258213,70
108	387948,82	2258212,51
109	387951,28	2258207,04
110	387883,34	2258176,51
111	387902,41	2258163,99
106	387942,36	2258176,72
:3У1(13)		
112	388029,06	2258209,89
113	388036,34	2258203,61
114	388079,05	2258198,43
115	388064,04	2258211,40
116	388052,86	2258221,05
112	388029,06	2258209,89
:3У1(14)		
117	388102,05	2258201,39
118	388100,71	2258195,81
119	388094,90	2258196,51
117	388102,05	2258201,39
:3У1(15)		

Инв. № подл.	Подп. и дата	Взам. инв. №							Лист
									34
Изм	Кол.уч	Лист	№ док	Подп.	Дата	2021/354/ДС50 – ПМТ			

Обозначение характерных точек границ	Координаты, м	
	X	Y
120	388261,68	2258300,04
121	388263,83	2258286,92
122	388289,58	2258276,15
123	388301,37	2258279,24
124	388304,11	2258273,10
125	388277,84	2258258,65
126	388268,18	2258276,23
127	388253,25	2258268,02
128	388243,44	2258290,01
120	388261,68	2258300,04
:3У1(16)		
129	388556,52	2258332,47
130	388540,80	2258320,25
131	388537,12	2258324,99
132	388548,29	2258333,67
133	388493,44	2258410,68
134	388498,74	2258414,93
135	388498,71	2258413,62
129	388556,52	2258332,47
:3У1(17)		
136	388721,09	2258477,48
137	388727,85	2258454,42
138	388659,07	2258438,06
139	388632,81	2258409,78
140	388591,76	2258424,32
141	388530,49	2258409,98
142	388520,72	2258422,11
143	388593,44	2258445,16
144	388601,69	2258446,40
145	388618,88	2258441,27
146	388635,69	2258457,17
136	388721,09	2258477,48
:3У1(18)		
147	389177,71	2258526,01
148	389166,60	2258517,48
149	389114,61	2258479,40
150	389120,03	2258476,63
151	389166,95	2258495,71
152	389184,45	2258528,75
147	389177,71	2258526,01
:3У1(19)		
153	390023,60	2259061,35
154	390022,79	2259060,54
155	390022,13	2259060,19
156	390021,49	2259059,97
157	390020,49	2259059,75
158	390011,03	2259059,92
159	390009,77	2259059,72
160	390008,46	2259059,35
161	390007,00	2259058,56
162	390004,13	2259056,75
163	390003,03	2259056,05
164	390002,26	2259055,29

Инв. № подл.	Подп. и дата	Взам. инв. №

Изм	Кол.уч	Лист	№ док	Подп.	Дата

Обозначение характерных точек границ	Координаты, м	
	X	Y
165	390001,58	2259053,42
166	390001,56	2259052,65
167	390001,83	2259051,82
168	390002,61	2259050,47
169	390005,35	2259047,00
170	390005,67	2259045,91
171	390005,78	2259045,19
172	390005,67	2259043,30
173	390005,29	2259040,91
174	390005,03	2259039,92
175	390004,24	2259038,88
176	390002,50	2259037,28
177	389987,13	2259050,91
178	389992,70	2259056,84
179	389974,76	2259072,70
180	389991,70	2259089,63
181	390009,06	2259074,23
182	390011,97	2259077,32
183	390018,55	2259071,37
184	390018,61	2259071,20
185	390023,85	2259063,68
186	390024,00	2259062,87
187	390023,96	2259062,19
153	390023,60	2259061,35
:3У1(20)		
188	390104,69	2258989,44
189	390093,65	2258984,44
190	390082,42	2258977,47
191	390014,55	2259037,51
192	390009,13	2259031,40
193	390003,23	2259036,63
194	390004,97	2259038,29
195	390005,66	2259039,31
196	390006,67	2259043,24
197	390006,81	2259045,06
198	390006,69	2259045,99
199	390006,29	2259047,11
200	390003,45	2259050,96
201	390002,83	2259052,12
202	390002,64	2259052,90
203	390002,69	2259053,77
204	390003,02	2259054,80
205	390003,53	2259055,40
206	390004,64	2259056,26
207	390006,70	2259057,53
208	390008,38	2259058,45
209	390009,42	2259058,83
210	390011,30	2259059,05
211	390020,95	2259058,75
212	390022,03	2259058,89
213	390022,86	2259059,19
214	390023,52	2259059,62
215	390024,47	2259060,76

Инв. № подл.	Подп. и дата	Взам. инв. №							Лист
			2021/354/ДС50 – ПМТ						
Изм	Кол.уч	Лист	№ док	Подп.	Дата			36	

Обозначение характерных точек границ	Координаты, м	
	X	Y
216	390024,96	2259061,78
217	390025,04	2259062,43
218	390025,06	2259063,22
219	390024,66	2259064,25
220	390021,90	2259068,34
221	390033,00	2259058,32
222	390030,36	2259055,34
188	390104,69	2258989,44
:ЗУ1(21)		
223	390329,46	2259017,35
224	390327,64	2259024,53
225	390309,32	2259022,99
226	390305,70	2259013,67
223	390329,46	2259017,35
:ЗУ1(22)		
227	391597,65	2259172,87
228	391610,93	2259148,34
229	391607,10	2259141,94
230	391599,66	2259146,31
231	391591,79	2259130,77
232	391595,67	2259122,86
233	391590,33	2259113,94
234	391532,71	2259082,41
235	391486,81	2259084,65
236	391507,00	2259095,70
237	391529,06	2259129,63
238	391592,56	2259164,38
227	391597,65	2259172,87
:ЗУ1(23)		
239	391760,28	2259406,88
240	391771,21	2259392,98
241	391770,99	2259392,53
242	391763,36	2259377,30
243	391745,89	2259386,48
244	391737,32	2259370,16
245	391730,66	2259403,40
246	391735,89	2259408,62
247	391748,09	2259412,10
239	391760,28	2259406,88
:ЗУ1(24)		
248	391916,39	2259688,15
249	391961,11	2259710,71
250	391935,80	2259716,81
251	391920,51	2259728,51
252	391895,60	2259716,36
248	391916,39	2259688,15
:ЗУ1(25)		
253	392552,81	2260183,45
254	392552,65	2260192,66
255	392546,32	2260191,68
256	392540,24	2260190,78
257	392534,67	2260189,98
258	392528,04	2260189,07

Инв. № подл.	Подп. и дата	Взам. инв. №							Лист
			2021/354/ДС50 – ПМТ						
Изм	Кол.уч	Лист	№ док	Подп.	Дата				

Обозначение характерных точек границ	Координаты, м	
	X	Y
253	392520,41	2260188,05
259	392518,72	2260187,82
260	392516,25	2260187,50
261	392516,69	2260138,65
262	392452,83	2260108,20
263	392386,53	2260051,84
264	392381,35	2260057,93
265	392357,67	2260037,80
266	392340,97	2260028,02
267	392293,65	2260000,29
268	392235,31	2259934,78
269	392165,37	2259875,38
270	392066,31	2259799,63
271	392036,16	2259784,92
272	391986,48	2259760,69
273	391988,21	2259738,38
274	391980,18	2259725,06
275	391961,11	2259710,71
276	392053,48	2259757,32
277	392083,39	2259772,41
278	392185,46	2259850,45
279	392257,73	2259911,83
280	392314,18	2259975,23
281	392341,10	2259991,00
282	392376,26	2260011,61
283	392383,79	2260018,01
284	392393,31	2260006,81
285	392411,59	2260022,35
286	392402,07	2260033,55
287	392465,99	2260087,88
288	392544,95	2260125,53
253	392552,81	2260183,45
:3Y1(26)		
289	392552,27	2260214,64
290	392550,45	2260214,47
291	392547,48	2260214,15
292	392544,54	2260213,84
293	392537,37	2260213,02
294	392529,17	2260212,04
295	392519,45	2260210,83
296	392516,04	2260210,40
297	392515,94	2260222,20
298	392551,06	2260223,14
299	392552,56	2260223,46
300	392552,17	2260220,61
289	392552,27	2260214,64
:3Y1(27)		
301	392553,53	2260289,70
302	392540,39	2260274,41
303	392531,98	2260270,74
304	392519,67	2260274,65
305	392518,50	2260275,02
306	392515,43	2260278,63

Инв. № подл.	Подп. и дата	Взам. инв. №

Изм	Кол.уч	Лист	№ док	Подп.	Дата



Обозначение характерных точек границ	Координаты, м	
	X	Y
307	392515,31	2260292,24
308	392553,89	2260292,56
301	392553,53	2260289,70
:3У1(28)		
309	393113,85	2260221,84
310	393090,99	2260286,78
311	393095,18	2260290,75
312	393087,10	2260311,90
313	393080,85	2260322,24
314	393083,65	2260323,17
315	393100,20	2260303,38
316	393108,12	2260295,88
317	393124,92	2260251,62
318	393119,38	2260225,78
309	393113,85	2260221,84
:3У1(29)		
319	393215,10	2260262,47
320	393218,85	2260264,15
321	393224,35	2260253,24
322	393213,45	2260251,55
319	393215,10	2260262,47
:3У1(30)		
323	393252,75	2260042,26
324	393227,75	2260002,82
325	393223,24	2260011,97
326	393240,81	2260053,11
327	393245,09	2260049,24
323	393252,75	2260042,26
:3У1(31)		
328	384762,40	2252415,20
329	384757,44	2252428,40
330	384763,73	2252448,63
331	384769,05	2252465,73
332	384784,57	2252424,44
333	384779,27	2252407,51
334	384767,97	2252371,45
335	384766,88	2252371,30
336	384767,26	2252369,19
337	384764,26	2252359,61
328	384762,40	2252415,20
:3У1(32)		
338	384601,52	2252854,87
339	384586,39	2252895,66
340	384547,84	2253006,15
341	384548,83	2253006,41
342	384557,18	2252995,13
343	384568,47	2252979,87
344	384577,74	2252982,27
345	384581,27	2252983,19
346	384608,97	2252903,79
347	384612,80	2252893,47
348	384610,89	2252891,88
349	384610,36	2252888,21

Инв. № подл.	Подп. и дата	Взам. инв. №							Лист
			2021/354/ДС50 – ПМТ						
Изм	Кол.уч	Лист	№ док	Подп.	Дата			39	

Обозначение характерных точек границ	Координаты, м	
	X	Y
350	384606,87	2252863,66
351	384606,17	2252858,78
338	384601,52	2252854,87

### Собственность РФ

Обозначение характерных точек границ	Координаты, м	
	X	Y
59:36:0000000:497/чзу1(1)		
1	385245,94	2256331,96
2	385245,80	2256336,94
3	385229,01	2256343,33
4	385217,92	2256367,27
5	385218,41	2256350,08
6	385148,57	2256379,37
7	385215,28	2256328,93
8	385219,01	2256329,30
9	385245,94	2256331,96
59:36:0000000:497/чзу1(2)		
10	385342,49	2256498,69
11	385317,99	2256515,78
12	385318,80	2256501,83
13	385342,49	2256498,69
59:36:0000000:497/чзу1(3)		
14	385688,12	2256268,31
15	385657,71	2256278,69
16	385613,76	2256253,86
17	385624,84	2256232,56
14	385688,12	2256268,31
59:36:0000000:497/чзу1(4)		
18	387248,06	2256410,11
19	387254,26	2256422,23
20	387248,00	2256435,17
21	387245,00	2256456,19
22	387240,52	2256445,74
23	387218,92	2256405,72
24	387243,52	2256408,96
18	387248,06	2256410,11
59:36:0000000:497/чзу1(5)		
25	387458,15	2257143,54
26	387436,41	2257280,07
27	387411,86	2257281,63
28	387437,75	2257119,01
25	387458,15	2257143,54
59:36:0000000:497/чзу1(6)		
29	387648,42	2258101,89
30	387652,94	2258116,97
31	387644,32	2258113,89
32	387624,78	2258100,29
33	387619,46	2258107,95
34	387603,67	2258097,79
35	387609,43	2258089,60
29	387648,42	2258101,89
59:36:0000000:497/чзу1(7)		

Взам. инв. №						
Подп. и дата						
Инв. № подл.						
Изм	Кол.уч	Лист	№ док	Подп.	Дата	

Обозначение характерных точек границ	Координаты, м	
	X	Y
36	388052,86	2258221,05
37	388064,04	2258211,40
38	388061,88	2258232,92
39	388028,76	2258241,86
40	387982,38	2258221,01
41	387979,92	2258226,49
42	387948,82	2258212,51
43	388024,65	2258213,70
44	388029,06	2258209,89
36	388052,86	2258221,05
59:36:0000000:497/чзу1(8)		
45	388593,44	2258445,16
46	388543,32	2258437,65
47	388530,51	2258466,65
48	388502,94	2258462,94
49	388485,96	2258487,52
50	388426,63	2258439,07
51	388384,10	2258404,87
52	388390,37	2258397,08
53	388355,00	2258368,63
54	388329,76	2258339,79
55	388318,14	2258342,45
56	388282,10	2258329,04
57	388288,79	2258314,96
58	388261,68	2258300,04
59	388263,83	2258286,92
60	388289,58	2258276,15
61	388301,37	2258279,24
62	388295,88	2258291,53
63	388341,16	2258316,37
64	388375,82	2258324,45
65	388429,02	2258366,01
66	388417,98	2258388,49
67	388454,56	2258417,47
68	388464,39	2258412,89
69	388484,41	2258429,94
70	388493,04	2258429,54
71	388492,87	2258421,44
72	388493,72	2258421,44
73	388493,70	2258419,44
74	388492,83	2258419,44
75	388492,67	2258411,76
76	388493,44	2258410,68
77	388498,74	2258414,93
78	388499,04	2258429,26
79	388515,59	2258428,50
80	388520,72	2258422,11
45	388593,44	2258445,16
81	388528,71	2258442,00
82	388530,46	2258442,97
83	388526,99	2258449,06
84	388525,24	2258448,10

Инв. № подл.	Подп. и дата	Взам. инв. №							Лист
			2021/354/ДС50 – ПМТ						
Изм	Кол.уч	Лист	№ док	Подп.	Дата				

Обозначение характерных точек границ	Координаты, м	
	X	Y
81	388528,71	2258442,00
85	388403,90	2258350,30
86	388403,89	2258348,30
87	388405,89	2258348,28
88	388405,90	2258350,28
85	388403,90	2258350,30
59:36:0000000:497/чзy1(9)		
89	389223,96	2258519,20
90	389206,54	2258537,73
91	389184,45	2258528,75
92	389166,95	2258495,71
93	389187,90	2258504,24
94	389191,24	2258501,94
95	389201,63	2258505,48
96	389202,45	2258510,47
89	389223,96	2258519,20
59:36:0000000:497/чзy1(10)		
97	391961,11	2259710,71
98	391980,18	2259725,06
99	391988,21	2259738,38
100	391986,48	2259760,69
101	391920,51	2259728,51
102	391935,80	2259716,81
97	391961,11	2259710,71
59:36:0000000:497/чзy1(11)		
103	393232,58	2260125,84
104	393207,10	2260178,15
105	393181,22	2260231,28
106	393196,47	2260248,92
107	393213,45	2260251,55
108	393215,10	2260262,47
109	393207,95	2260259,28
110	393203,35	2260269,99
111	393195,30	2260266,54
112	393170,47	2260324,41
113	393202,96	2260337,19
114	393191,24	2260359,46
115	393160,11	2260348,56
116	393083,65	2260323,17
117	393100,20	2260303,38
118	393108,12	2260295,88
119	393124,92	2260251,62
120	393119,38	2260225,78
121	393113,85	2260221,84
122	393130,72	2260173,92
123	393152,62	2260080,85
124	393201,33	2260060,43
125	393220,13	2259990,80
126	393227,75	2260002,82
127	393223,24	2260011,97
128	393240,81	2260053,11
129	393228,41	2260064,30

Инв. № подл.	Подп. и дата	Взам. инв. №							Лист
			2021/354/ДС50 – ПМТ						
Изм	Кол.уч	Лист	№ док	Подп.	Дата			42	

Обозначение характерных точек границ	Координаты, м	
	X	Y
103	393232,58	2260125,84
130	393125,86	2260283,91
131	393127,10	2260282,34
132	393133,43	2260287,07
133	393127,93	2260291,49
134	393126,66	2260289,94
135	393130,21	2260287,08
130	393125,86	2260283,91

### Собственность Сухарева Н.М.

Обозначение характерных точек границ	Координаты, м	
	X	Y
59:36:0800001:350/чзу1(1)		
1	384779,27	2252407,51
2	384770,11	2252378,29
3	384767,97	2252371,45
4	384767,26	2252369,19
5	384764,26	2252359,61
6	384765,34	2252327,38
7	384784,24	2252327,07
8	384821,13	2252353,90
9	384814,46	2252390,24
10	384812,35	2252389,45
11	384793,77	2252399,95
12	384784,57	2252424,44
1	384779,27	2252407,51
59:36:0800001:350/чзу1(2)		
13	384606,17	2252858,78
14	384601,52	2252854,87
15	384635,34	2252763,68
16	384739,82	2252475,28
17	384757,44	2252428,40
18	384763,73	2252448,63
19	384769,05	2252465,73
20	384762,34	2252483,59
21	384657,87	2252771,94
22	384612,80	2252893,47
23	384610,89	2252891,88
24	384610,36	2252888,21
25	384606,87	2252863,66
13	384606,17	2252858,78

### Собственность Сухарева Н.М.

Обозначение характерных точек границ	Координаты, м	
	X	Y
59:36:0800001:491/чзу1(1)		
1	384530,38	2253054,65
2	384529,68	2253054,56
3	384535,77	2253040,73
4	384547,84	2253006,15
5	384548,83	2253006,41

Взам. инв. №	Подп. и дата	Инв. № подл.							Лист
			2021/354/ДС50 – ПМТ						
Изм	Кол.уч	Лист	№ док	Подп.	Дата				

Обозначение характерных точек границ	Координаты, м	
	X	Y
6	384557,18	2252995,13
7	384568,47	2252979,87
8	384577,74	2252982,27
9	384581,27	2252983,19
10	384558,12	2253049,53
11	384552,79	2253061,66
12	384535,12	2253056,25
13	384537,73	2253048,93
14	384533,02	2253047,25
1	384530,38	2253054,65
59:36:0800001:491/чзу1(2)		
15	384545,59	2253095,84
16	384517,05	2253083,28
17	384524,76	2253065,76
18	384524,85	2253065,90
19	384555,57	2253073,08
15	384545,59	2253095,84
20	384542,42	2253080,97
21	384540,57	2253080,22
22	384540,95	2253077,96
23	384542,14	2253074,88
24	384544,91	2253076,02
25	384543,73	2253079,10
20	384542,42	2253080,97
26	384538,84	2253087,99
27	384536,84	2253087,99
28	384536,84	2253085,99
29	384538,84	2253085,99
26	384538,84	2253087,99

**Долевая собственность – Габдульбаров Фанил Фаритович Шакиров Альмир  
Расихович**

Номер поворотной точки	Координаты, м	
	X	Y
59:36:0800001:308/чзу1		
1	385346,91	2256452,59
2	385347,88	2256454,34
3	385346,13	2256455,31
4	385345,16	2256453,56
1	385346,91	2256452,59

**Администрация Уинского муниципального округа**

Номер поворотной точки	Координаты, м	
	X	Y
59:36:0000000:2085/чзу1		
1	385245,11	2256361,07

Взам. инв. №							Лист
Подп. и дата							44
Инв. № подл.							2021/354/ДС50 – ПМТ
	Изм	Кол.уч	Лист	№ док	Подп.	Дата	

Номер поворотной точки	Координаты, м	
	X	Y
2	385243,65	2256411,88
3	385226,11	2256404,06
4	385225,74	2256403,71
5	385225,39	2256403,12
6	385225,31	2256402,44
7	385230,15	2256378,58
8	385243,22	2256361,52
1	385245,11	2256361,07

*Реконструкция*  
Администрация Уинского муниципального округа

Номер поворотной точки	Координаты, м	
	X	Y
:ЗУ1(1)		
1	392053,92	2259756,61
2	392063,51	2259761,88
3	392066,67	2259763,97
4	392083,39	2259772,41
5	392185,46	2259850,45
6	392198,54	2259861,56
7	392257,73	2259911,83
8	392277,76	2259934,33
9	392311,49	2259962,17
10	392325,29	2259973,60
11	392341,11	2259986,49
12	392360,90	2260002,61
13	392376,26	2260011,61
14	392383,79	2260018,01
15	392393,31	2260006,81
16	392411,59	2260022,35
17	392413,73	2260019,84
18	392341,20	2259960,77
19	392324,24	2259946,75
20	392178,27	2259826,30
21	392114,23	2259773,31
22	392093,51	2259757,79
23	392073,87	2259744,75
24	392064,57	2259739,64
25	392042,72	2259727,65
26	391985,51	2259704,89
27	391975,85	2259694,22
28	391944,05	2259630,81
29	391933,26	2259653,38
30	391959,20	2259705,62
31	391966,07	2259713,22
32	392017,31	2259739,07
33	392034,18	2259745,78
1	392053,92	2259756,61
:ЗУ1(2)		
34	384776,29	2252489,02
35	384791,96	2252448,05
36	384787,10	2252432,53

Инв. № подл.	Взам. инв. №	
	Подп. и дата	

Изм	Кол.уч	Лист	№ док	Подп.	Дата

2021/354/ДС50 – ПМТ

Лист

45

Номер поворотной точки	Координаты, м	
	X	Y
37	384784,57	2252424,44
38	384769,05	2252465,73
39	384771,30	2252472,97
34	384776,29	2252489,02
:ЗУ1(3)		
40	384757,44	2252428,40
41	384762,40	2252415,20
42	384763,59	2252379,57
43	384763,41	2252380,30
44	384751,94	2252410,71
45	384752,15	2252411,39
40	384757,44	2252428,40
:ЗУ1(4)		
46	384529,14	2253001,20
47	384529,21	2253001,22
48	384547,84	2253006,15
49	384586,39	2252895,66
50	384601,52	2252854,87
51	384588,63	2252844,02
52	384588,49	2252843,90
46	384529,14	2253001,20
:ЗУ1(5)		
53	384576,69	2252878,33
54	384575,79	2252877,98
55	384576,50	2252876,11
56	384577,41	2252876,46
53	384576,69	2252878,33
:ЗУ1(6)		
57	384555,77	2252933,75
58	384554,84	2252933,40
59	384555,55	2252931,53
60	384556,48	2252931,88
57	384555,77	2252933,75
:ЗУ1(7)		
61	384534,32	2252989,31
62	384533,79	2252989,11
63	384534,50	2252987,24
64	384535,04	2252987,45
61	384534,32	2252989,31
:ЗУ1(8)		
65	384590,41	2252985,57
66	384581,27	2252983,19
68	384608,97	2252903,79
68	384612,80	2252893,47
69	384621,05	2252900,37
70	384619,36	2252904,62
71	384607,27	2252935,06
72	384602,72	2252950,13
73	384600,97	2252955,96
65	384590,41	2252985,57

**Собственность Сухарева Н.М.**

Номер поворотной точки

Координаты, м

Инв. № подл.	Подп. и дата	Взам. инв. №							Лист
2021/354/ДС50 – ПМТ									
Изм	Кол.уч	Лист	№ док	Подп.	Дата				



		X	Y				
		59:36:0800001:350/чзу1(1)					
	1	384801,28	2252339,47				
	2	384820,23	2252353,25				
	3	384815,79	2252341,87				
	1	384801,28	2252339,47				
		59:36:0800001:350/чзу1(2)					
	5	384787,10	2252432,53				
	6	384784,57	2252424,44				
	7	384793,77	2252399,95				
	8	384812,35	2252389,45				
	9	384814,12	2252390,11				
	10	384791,96	2252448,05				
	5	384787,10	2252432,53				
		59:36:0800001:350/чзу1(3)					
	15	384621,05	2252900,37				
	16	384612,80	2252893,47				
	17	384657,87	2252771,94				
	18	384762,34	2252483,59				
	19	384769,05	2252465,73				
	20	384771,30	2252472,97				
	21	384776,29	2252489,02				
	22	384758,15	2252536,45				
	23	384754,19	2252546,81				
	24	384741,34	2252580,42				
	25	384734,91	2252597,23				
	26	384730,10	2252609,80				
	27	384728,61	2252614,08				
	28	384720,83	2252636,39				
	29	384713,58	2252657,21				
	30	384708,90	2252670,64				
	31	384707,01	2252675,39				
	32	384698,93	2252695,72				
	33	384693,50	2252709,40				
	34	384686,68	2252726,54				
	35	384678,35	2252747,50				
	36	384670,26	2252767,86				
	37	384663,07	2252785,96				
	38	384657,64	2252799,60				
	39	384655,70	2252804,49				
	40	384651,02	2252816,27				
	41	384641,90	2252840,65				
	42	384635,04	2252859,01				
	43	384630,32	2252871,63				
	44	384627,66	2252879,87				
	15	384621,05	2252900,37				
		59:36:0800001:350/чзу1(4)					
	45	384588,63	2252844,02				
	46	384588,49	2252843,90				
	47	384751,94	2252410,71				
	48	384752,15	2252411,39				
	49	384757,44	2252428,40				
	50	384739,82	2252475,28				
	51	384635,34	2252763,68				
	52	384601,52	2252854,87				
Инв. № подл.	Подп. и дата	Взам. инв. №					Лист
Изм	Кол.уч	Лист	№ док	Подп.	Дата	47	

Номер поворотной точки	Координаты, м	
	X	Y
45	384588,63	2252844,02

**Собственность Сухарева Н.М.**

Номер поворотной точки	Координаты, м	
	X	Y
59:36:0800001:491/чзу1(1)		
1	384562,24	2253064,55
2	384552,79	2253061,66
3	384558,12	2253049,53
4	384581,27	2252983,19
5	384590,41	2252985,57
1	384562,24	2253064,55
59:36:0800001:491/чзу1(2)		
6	384542,86	2253102,54
7	384497,20	2253084,50
8	384510,29	2253051,17
9	384529,14	2253001,20
10	384529,21	2253001,22
11	384547,84	2253006,15
12	384535,77	2253040,73
13	384529,68	2253054,56
14	384526,91	2253054,20
15	384521,76	2253052,50
16	384518,32	2253062,15
17	384523,47	2253063,85
18	384524,76	2253065,76
19	384517,05	2253083,28
20	384545,59	2253095,84
6	384542,86	2253102,54
59:36:0800001:491/чзу1(3)		
21	384554,98	2253084,90
22	384550,88	2253083,78
23	384555,57	2253073,08
24	384558,92	2253073,86
21	384554,98	2253084,90

**Общая долевая собственность**

Номер поворотной точки	Координаты, м	
	X	Y
59:36:0800003:48/чзу1		
1	391813,68	2259500,88
2	391776,69	2259431,50
3	391794,58	2259422,54
4	391822,23	2259474,41
5	391859,22	2259456,29
6	391888,03	2259518,22
7	391916,82	2259576,53
8	391944,05	2259630,81
9	391933,26	2259653,38
10	391903,22	2259592,88
11	391899,07	2259594,94
12	391892,14	2259581,67

Инв. № подл.	Подп. и дата	Взам. инв. №							Лист
									48
			2021/354/ДС50 – ПМТ						
Изм	Кол.уч	Лист	№ док	Подп.	Дата				

Номер поворотной точки	Координаты, м	
	X	Y
13	391896,27	2259579,73
14	391869,99	2259526,86
15	391849,70	2259483,23
1	391813,68	2259500,88

### 2.3 Сведения о границах территории, применительно к которой осуществляется подготовка проекта межевания территории

Перечень координат характерных точек границ зон планируемого размещения линейных объектов

#### Каталог координат, система координат МСК-59

Номер поворотной точки	Координаты, м	
	X	Y
1	393374,46	2259998,91
2	393365,55	2260036,55
3	393357,58	2260070,25
4	393355,26	2260069,71
5	393348,64	2260097,57
6	393317,99	2260090,42
7	393270,56	2260091,10
8	393249,35	2260140,54
9	393256,19	2260139,05
10	393266,70	2260157,78
11	393269,93	2260162,17
12	393258,59	2260176,97
13	393252,51	2260173,39
14	393261,18	2260162,08
15	393260,81	2260161,58
16	393252,62	2260146,99
17	393249,32	2260147,71
18	393224,34	2260200,16
19	393213,99	2260222,84
20	393222,09	2260226,31
21	393227,19	2260225,18
22	393243,09	2260243,16
23	393231,41	2260253,48
24	393225,35	2260267,05
25	393207,95	2260259,28
26	393203,35	2260269,99
27	393195,30	2260266,54
28	393170,47	2260324,41
29	393202,96	2260337,19
30	393205,78	2260331,83
31	393207,18	2260329,16
32	393230,16	2260340,63
33	393216,40	2260368,26
34	393160,11	2260348,56
35	392897,80	2260261,46

Инд. № подл.	Подп. и дата	Взам. инв. №					

ссНомер поворотной точки	Координаты, м	
	X	Y
36	392824,96	2260263,57
37	392647,26	2260293,33
38	392515,31	2260292,24
39	392516,69	2260138,65
40	392452,83	2260108,20
41	392386,53	2260051,84
42	392381,35	2260057,93
43	392357,67	2260037,80
44	392293,65	2260000,29
45	392235,31	2259934,78
46	392165,37	2259875,38
47	392066,31	2259799,63
48	391878,89	2259708,21
49	391727,93	2259421,08
50	391734,91	2259417,16
51	391628,40	2259214,53
52	391601,81	2259179,81
53	391592,56	2259164,38
54	391529,06	2259129,63
55	391507,00	2259095,70
56	391346,18	2259007,70
57	391311,67	2258949,84
58	391274,34	2258923,93
59	390499,44	2258995,03
60	390397,82	2259022,72
61	390330,83	2259011,92
62	390327,64	2259024,53
63	390309,32	2259022,99
64	390303,30	2259007,48
65	390191,43	2258991,48
66	390185,11	2258997,38
67	390170,55	2258994,90
68	390169,02	2258988,31
69	390114,63	2258980,63
70	390030,36	2259055,34
71	390033,00	2259058,32
72	390011,97	2259077,32
73	390009,06	2259074,23
74	389908,06	2259163,78
75	389791,11	2259031,89
76	389790,09	2259024,53
77	389787,30	2259021,43
78	389777,39	2259016,41
79	389549,48	2258759,37
80	389557,47	2258735,42
81	389513,47	2258716,75
82	389434,30	2258630,40
83	389121,18	2258503,01
84	389090,55	2258518,71
85	388912,59	2258523,04
86	388635,69	2258457,17
87	388618,88	2258441,27
88	388601,69	2258446,40

Изм	Кол.уч	Лист	№ док	Подп.	Дата	2021/354/ДС50 – ПМТ	Лист	50

ссНомер поворотной точки	Координаты, м	
	X	Y
89	388543,32	2258437,65
90	388530,51	2258466,65
91	388502,94	2258462,94
92	388485,96	2258487,52
93	388445,67	2258454,58
94	388432,07	2258443,45
95	388384,10	2258404,87
96	388390,37	2258397,08
97	388355,00	2258368,63
98	388329,76	2258339,79
99	388318,14	2258342,45
100	388282,10	2258329,04
101	388288,79	2258314,96
102	388184,72	2258257,72
103	388087,28	2258191,33
104	388064,04	2258211,40
105	388061,88	2258232,92
106	388028,76	2258241,86
107	387982,38	2258221,01
108	387979,92	2258226,49
109	387948,82	2258212,51
110	387951,28	2258207,04
111	387879,92	2258174,97
112	387824,02	2258170,93
113	387823,18	2258185,91
114	387793,26	2258183,75
115	387794,17	2258167,36
116	387727,15	2258143,45
117	387711,72	2258137,94
118	387644,32	2258113,89
119	387624,78	2258100,29
120	387619,46	2258107,95
121	387603,67	2258097,79
122	387609,43	2258089,60
123	387552,53	2258049,99
124	387546,14	2258032,94
125	387504,72	2257950,48
126	387500,53	2257952,78
127	387490,46	2257934,04
128	387496,90	2257930,74
129	387493,48	2257924,06
130	387360,39	2257676,25
131	387383,15	2257487,69
132	387410,37	2257290,98
133	387440,69	2257100,51
134	387411,32	2256997,77
135	387382,71	2256998,15
136	387371,29	2256955,61
137	387343,75	2256946,36
138	387301,39	2256861,15
139	387351,57	2256785,53
140	387301,75	2256614,60
141	387277,84	2256532,80

Инв. № подл.	Подп. и дата	Взам. инв. №							Лист
			2021/354/ДС50 – ПМТ						
Изм	Кол.уч	Лист	№ док	Подп.	Дата				

ссНомер поворотной точки	Координаты, м	
	X	Y
142	387240,52	2256445,74
143	387217,49	2256403,07
144	386550,62	2256250,51
145	386202,93	2256323,28
146	386176,23	2256305,49
147	386082,25	2256322,76
148	385928,84	2256349,84
149	385932,76	2256366,51
150	385927,45	2256369,82
151	385949,27	2256457,43
152	385953,44	2256549,92
153	385973,55	2256549,91
154	385973,57	2256555,92
155	385927,57	2256555,92
156	385927,57	2256549,92
157	385947,43	2256549,92
158	385943,30	2256458,31
159	385922,24	2256375,23
160	385915,88	2256373,37
161	385910,46	2256353,08
162	385818,22	2256369,36
163	385613,76	2256253,86
164	385592,47	2256254,04
165	385573,66	2256267,48
166	385589,09	2256289,25
167	385571,09	2256316,47
168	385536,55	2256303,44
169	385493,83	2256344,85
170	385475,33	2256325,77
171	385430,70	2256369,01
172	385363,72	2256415,21
173	385342,49	2256498,69
174	385317,99	2256515,78
175	385320,88	2256466,26
176	385141,44	2256454,70
177	385148,57	2256379,37
178	385215,28	2256328,93
179	385303,89	2256337,69
180	385353,24	2256393,28
181	385415,50	2256350,33
182	385475,86	2256291,83
183	385494,36	2256310,91
184	385558,25	2256248,99
185	385584,69	2256230,11
186	385617,07	2256229,83
187	385617,07	2256232,56
188	385624,84	2256232,56
189	385765,32	2256311,92
190	385765,32	2256315,15
191	385767,32	2256315,15
192	385767,32	2256313,05
193	385822,53	2256344,23
194	385904,78	2256329,71

Инв. № подл.	Подп. и дата	Взам. инв. №							Лист
			2021/354/ДС50 – ПМТ						
Изм	Кол.уч	Лист	№ док	Подп.	Дата				

ссНомер поворотной точки	Координаты, м	
	X	Y
195	385903,52	2256322,07
196	385916,06	2256319,67
197	385917,55	2256327,46
198	386078,00	2256299,14
199	386181,45	2256280,13
200	386207,87	2256297,73
201	386550,85	2256225,94
202	387233,75	2256382,17
203	387269,87	2256452,72
204	387300,48	2256524,71
205	387324,79	2256607,86
206	387377,73	2256789,52
207	387329,05	2256862,87
208	387360,82	2256926,78
209	387421,85	2256947,28
210	387465,23	2257099,02
211	387434,11	2257294,51
212	387406,96	2257490,77
213	387385,13	2257671,58
214	387514,73	2257912,91
215	387543,31	2257968,69
216	387555,04	2258000,66
217	387562,60	2258004,44
218	387572,53	2258020,86
219	387565,81	2258029,99
220	387655,41	2258092,37
221	387804,13	2258145,43
222	387866,04	2258149,91
223	387877,03	2258079,65
224	387900,72	2258083,49
225	387889,87	2258153,13
226	388024,65	2258213,70
227	388085,55	2258161,11
228	388115,34	2258181,40
229	388125,05	2258177,11
230	388134,26	2258182,87
231	388129,56	2258191,09
232	388197,29	2258237,24
233	388268,18	2258276,23
234	388277,84	2258258,65
235	388304,11	2258273,10
236	388295,88	2258291,53
237	388341,16	2258316,37
238	388375,82	2258324,45
239	388429,02	2258366,01
240	388417,98	2258388,49
241	388454,56	2258417,47
242	388464,39	2258412,89
243	388484,41	2258429,94
244	388493,04	2258429,54
245	388492,67	2258411,76
246	388548,29	2258333,67
247	388537,12	2258324,99

Инв. № подл.	Подп. и дата	Взам. инв. №	

Изм	Кол.уч	Лист	№ док	Подп.	Дата

2021/354/ДС50 – ПМТ

Лист

53

ссНомер поворотной точки	Координаты, м	
	X	Y
248	388540,80	2258320,25
249	388556,52	2258332,47
250	388498,71	2258413,62
251	388499,04	2258429,26
252	388515,59	2258428,50
253	388530,49	2258409,98
254	388591,76	2258424,32
255	388632,81	2258409,78
256	388659,07	2258438,06
257	388915,12	2258498,98
258	389084,48	2258494,85
259	389120,03	2258476,63
260	389187,90	2258504,24
261	389191,24	2258501,94
262	389201,63	2258505,48
263	389202,45	2258510,47
264	389448,34	2258610,21
265	389527,64	2258696,69
266	389587,24	2258721,99
267	389576,63	2258753,81
268	389910,10	2259129,90
269	389992,70	2259056,84
270	389987,13	2259050,91
271	390009,13	2259031,40
272	390014,55	2259037,51
273	390088,34	2258972,24
274	390107,01	2258955,31
275	390136,42	2258959,47
276	390139,92	2258934,71
277	390218,17	2258945,77
278	390229,15	2258972,57
279	390309,48	2258983,92
280	390396,52	2258998,20
281	390495,16	2258971,32
282	391280,85	2258899,24
283	391329,63	2258933,08
284	391363,44	2258989,79
285	391590,33	2259113,94
286	391621,69	2259166,30
287	391648,69	2259201,56
288	391745,89	2259386,48
289	391778,92	2259369,12
290	391799,43	2259375,71
291	391811,24	2259399,32
292	391807,18	2259416,24
293	391771,04	2259434,32
294	391858,76	2259601,20
295	391871,71	2259594,39
296	391869,12	2259589,43
297	391890,39	2259578,32
298	391904,06	2259604,49
299	391881,87	2259616,16
300	391886,40	2259624,80

Инв. № подл.	Подп. и дата	Взам. инв. №							Лист
			2021/354/ДС50 – ПМТ						
Изм	Кол.уч	Лист	№ док	Подп.	Дата				



ссНомер поворотной точки	Координаты, м	
	X	Y
301	391890,24	2259626,04
302	391906,01	2259628,69
303	391904,85	2259635,59
304	391888,58	2259632,85
305	391884,06	2259631,40
306	391876,69	2259635,31
307	391900,16	2259679,96
308	392083,39	2259772,41
309	392185,46	2259850,45
310	392257,73	2259911,83
311	392314,18	2259975,23
312	392376,26	2260011,61
313	392383,79	2260018,01
314	392393,31	2260006,81
315	392411,59	2260022,35
316	392402,07	2260033,55
317	392465,99	2260087,88
318	392544,95	2260125,53
319	392552,81	2260183,45
320	392552,17	2260220,61
321	392558,72	2260268,64
322	392645,37	2260269,31
323	392822,62	2260239,63
324	392826,07	2260239,53
325	392827,31	2260200,32
326	392834,30	2260200,55
327	392833,03	2260239,33
328	392901,34	2260237,35
329	393086,72	2260298,90
330	393130,72	2260173,92
331	393152,62	2260080,85
332	393201,33	2260060,43
333	393220,13	2259990,80
334	393276,42	2259973,29
335	393328,80	2259972,59
1	393374,46	2259998,91
336	384762,40	2252415,20
337	384739,82	2252475,28
338	384635,34	2252763,68
339	384586,39	2252895,66
340	384535,77	2253040,73
341	384517,05	2253083,28
342	384545,59	2253095,84
343	384555,57	2253073,08
344	384548,50	2253071,42
345	384558,12	2253049,53
346	384608,97	2252903,79
347	384657,87	2252771,94
348	384762,34	2252483,59
349	384793,77	2252399,95
350	384812,35	2252389,45
351	384821,60	2252392,89

Инв. № подл.	Подп. и дата	Взам. инв. №	

Изм	Кол.уч	Лист	№ док	Подп.	Дата

ссНомер поворотной точки	Координаты, м	
	X	Y
352	384827,21	2252358,32
353	384784,24	2252327,07
354	384765,34	2252327,38
336	384762,40	2252415,20

В соответствии со статьей 43 п. 5 пп. 2 Градостроительного Кодекса РФ сведения о площади образуемых земельных участков, которые будут отнесены к территориям общего пользования или имуществу общего пользования, в том числе в отношении которых предполагаются резервирование и (или) изъятие для государственных или муниципальных нужд отсутствуют.

На период подготовки проекта часть территории занята действующими объектами инженерной инфраструктуры.

С целью рационального использования земель предполагается их минимальное занятие. Необходимая площадь земельных участков на период строительства определена в соответствии с разработанным проектом полосы отвода, проектом организации строительства, кадастровыми планами территории и действующими нормативными документами.

**2.4 Целевое назначение лесов, вид (виды) разрешенного использования лесного участка, количественные и качественные характеристики лесного участка, сведения о нахождении лесного участка в границах особо защитных участков лесов (в случае, если подготовка проекта межевания территории осуществляется в целях определения местоположения границ, образуемых и (или) изменяемых лесных участков)**

Таблица 2.4.1 Характеристика лесного участка

Общая площадь - всего	В том числе									
	лесные земли					нелесные земли				
	занятые лесными насаждениями всего	в том числе покрытые лесными культурами	лесные питомники, плантации	не занятые лесными насаждениями	итого	дороги	просеки	болота	другие	итого
1	2	3	4	5	6	7	8	9	10	11
4,9545	4,2609	-	-	-	4,2609	-	-	-	0,6936	0,6936

Взам. инв. №

Подп. и дата

Инв. № подл.

Лист

2021/354/ДС50 – ПМТ

56

Изм Кол.уч Лист № док Подп. Дата

Таблица 2.4.2 Характеристика насаждений проектируемого лесного участка

Целевое назначение лесов (категория защитности лесов)	Номер квартала	Номер выдела	Состав насаждения или характеристика лесного участка при отсутствии насаждения	Площадь (га)/ запас древесины при наличии (тыс.куб. м)	в том числе по группам возраста древостоя (га/тыс.куб. м)				
					Молодняки	Средне-возрастные	Приспевающие	Спелые и перестойные	
1	2	3	4	5	6	7	8	9	
Уинское участковое лесничество (ТОО «Чайка»)									
Эксплуатационные леса	8	ч.13	8Б2Ос+С	<u>0,7956</u> 0,048	-	-	-	<u>0,7956</u> 0,048	
		ч.14	ЛЭП	<u>0,3488</u> -	-	-	-	-	
		ч.15	8Б2Ос+С	<u>0,8705</u> 0,052	-	-	-	<u>0,8705</u> 0,052	
		ч.16	газопровод	<u>0,2843</u> -	-	-	-	-	
		ч.18	ЛЭП	<u>0,0605</u> -	-	-	-	-	
	Уинское участковое лесничество (Колхоз «За Мир»)								
	1	ч.2	10Б	<u>0,1737</u> 0,024	-	-	-	<u>0,1737</u> 0,024	
	3	ч.10	7Олс2Б1Е	<u>0,1070</u> 0,010	-	-	<u>0,1070</u> 0,010	-	
		ч.6	4Лн4Ос2Б+Е+Лн	<u>1,3511</u> 0,324	-	-	<u>1,3511</u> 0,324	-	
	4	ч.1	4Ос3Б3Лн	<u>0,1814</u> 0,025	-	-	-	<u>0,1814</u> 0,025	
		ч.5	5Ос4Б1Лн+00000	<u>0,0498</u> 0,006	-	-	-	<u>0,0498</u> 0,006	
		ч.4	5Б4С1Е+000000	<u>0,3635</u> 0,055	-	<u>0,3635</u> 0,055	-	-	
		ч.14	5Б4Ос1Лн+000000	<u>0,0804</u> 0,013	-	-	<u>0,0804</u> 0,013	-	
		ч.16	6ЛП4Б+000000	<u>0,0164</u> 0,003	-	-	<u>0,0164</u> 0,003	-	
	5	ч.10	5Е5Б	<u>0,1478</u> 0,013	-	<u>0,1478</u> 0,013	-	-	
		ч.16	8Б1Ос1Лн+Е	<u>0,1237</u> 0,015	-	-	-	<u>0,1237</u> 0,015	
	<b>Итого:</b>				<b><u>4,9545</u> 0,588</b>	-	<b><u>0,5113</u> 0,068</b>	<b><u>1,5549</u> 0,350</b>	<b><u>2,1947</u> 0,170</b>
	Взам. инв. №								
	Подп. и дата								
	Инв. № подл.								
Изм	Кол.уч	Лист	№ док	Подп.	Дата	2021/354/ДС50 – ПМТ			
						Лист			
						57			

Таблица 2.4.5 Средние таксационные показатели насаждений проектируемого лесного участка

Целевое назначение лесов	Хозяйство, преобладающая порода	Состав насаждений	Возраст	Бонитет	Полнота	Средний запас древесины (м <sup>3</sup> /га)			
						Молодняки	средне-возрастные	приспевающие	спелые и перестойные
1	2	3	4	5	6	7	8	9	
Эксплуатационные леса	Мягколиственные, Б	бБЗОс1Лп	62	3	0,5	-	34	88	28

Таблица 2.4.6 Виды разрешенного использования лесов на проектируемом лесном участке

Виды разрешенного использования лесов	Наименование участкового лесничества	Перечень кварталов или их частей входящих лесничеств, хозяйств
Заготовка древесины	Уинское участковое лесничество (ТОО «Чайка»)	кв. №8 (части выделов 13,14,15,16,18) кв. №1 (часть выдела 2) кв. №3 (части выделов 10,6) кв. №4 (части выделов 1, 5, 4, 14, 16) кв. №5 (части выделов 10, 16)
Заготовка и сбор не древесных лесных ресурсов		
Заготовка живицы		
Заготовка и сбор недревесных лесных ресурсов		
Заготовка пищевых лесных ресурсов и сбор лекарственных растений		
Осуществление видов деятельности в сфере охотничьего хозяйства		
Ведение сельского хозяйства		
Осуществление научно-исследовательской деятельности, образовательной деятельности		
Осуществление рекреационной деятельности		
Осуществление геологического изучения недр, разведка и добыча полезных ископаемых		
Строительство и эксплуатация водохранилищ и иных искусственных водных объектов, а также гидротехнических сооружений и специализированных портов		
Строительство, реконструкция, эксплуатация линейных объектов		
Осуществление религиозной деятельности		
Создание лесных плантаций и их эксплуатация		
Выращивание лесных плодовых, ягодных, декоративных растений, лекарственных растений		
Выращивание посадочного материала лесных растений (саженцев, семян)		
Переработка древесины и иных лесных ресурсов		

Взам. инв. №

Подп. и дата

Инв. № подл.

Лист

2021/354/ДС50 – ПМТ

58

Изм Кол.уч Лист № док Подп. Дата

## Сведения об ограничении использования лесов

С учетом целевого назначения и правового режима лесов, установленного лесным законодательством Российской Федерации, лесохозяйственным регламентом Октябрьского лесничества ГКУ «Управление лесничествами Пермского края», Уинского участкового лесничества, предусмотрены следующие ограничения в использовании лесов:

– Эксплуатационные леса – в соответствии с частью 4 статьи 29 Лесного кодекса запрещается заготовка древесины в объеме, превышающем расчетную лесосеку (допустимый объем изъятия древесины), а также с нарушением возрастов рубок.

### Сведения о наличии на проектируемом лесном участке особо защитных участков лесов, особо охраняемых природных территорий, зон с особыми условиями использования территорий

Согласно данным государственного лесного реестра, на проектируемом лесном участке особо защитные участки леса (ОЗУ) и зоны с особыми условиями использования территорий отсутствуют.

Особо защитные участки леса (ОЗУ):

- опушки леса на границе в кв. №4 (части выдела 1, 4, 14);
- участок леса до 100 га среди безлесных в кв. №5 (части выдела 1, 10).

Особо охраняемые природные территории (ООПТ):

- Охраняемый ландшафт «Малиновый хутор» в кв. №3 (части выделов 10) в кв. №4 (части выделов 1, 4, 5, 14), в кв. №5 (части выделов 1, 10).

### Сведения о наличии на проектируемом лесном участке ограничений по видам разрешённого использования лесов

Строительство, реконструкция, эксплуатация линейных объектов: запрещается повреждение лесных насаждений, растительного покрова, почвы за пределами предоставленного участка; захламливание прилегающих территорий; загрязнение площади химическими и радиоактивными веществами; проезд транспорта за пределами предоставленного участка.

Инва. № подл.	Подп. и дата	Взам. инв. №

Изм	Кол.уч	Лист	№ док	Подп.	Дата	2021/354/ДС50 – ПМТ	Лист
							59