



*Общество с ограниченной ответственностью  
Научно-производственное предприятие  
«Изыскатель»*

**ДОКУМЕНТАЦИЯ ПО ПЛАНИРОВКЕ ТЕРРИТОРИИ  
ПО ОБЪЕКТУ**

**«Строительство нефтепровода  
т.вр. ГЗУ-1499 в н.пр. (СП-1034-ДНС-1029) – ДНС-1029»**

**Том 4**

**Проект межевания территории  
Материалы по обоснованию**

**2021/354/ДС50-ПМТ**

**Договор №**

**2021/354/ДС50**

Взам. инв. №	
Подп. и дата	
Инв. № подл.	

Изм.	№ док.	Подпись	Дата



Общество с ограниченной ответственностью  
Научно-производственное предприятие  
«Изыскатель»

ДОКУМЕНТАЦИЯ ПО ПЛАНИРОВКЕ ТЕРРИТОРИИ  
ПО ОБЪЕКТУ

«Строительство нефтепровода  
т.вр. ГЗУ-1499 в н.пр. (СП-1034-ДНС-1029) – ДНС-1029»

Том 4

Проект межевания территории  
Материалы по обоснованию

2021/354/ДС50-ПМТ

Заказчик: ООО «ЛУКОЙЛ-ПЕРМЬ»

Главный инженер

Начальник отдела охраны окружающей  
и земельных ресурсов



Д.Г. Харин

О.Б. Бабкина

Изм.	№ док.	Подпись	Дата

2023

Взам. инв. №

Подл. и дата

Инв. № подл.



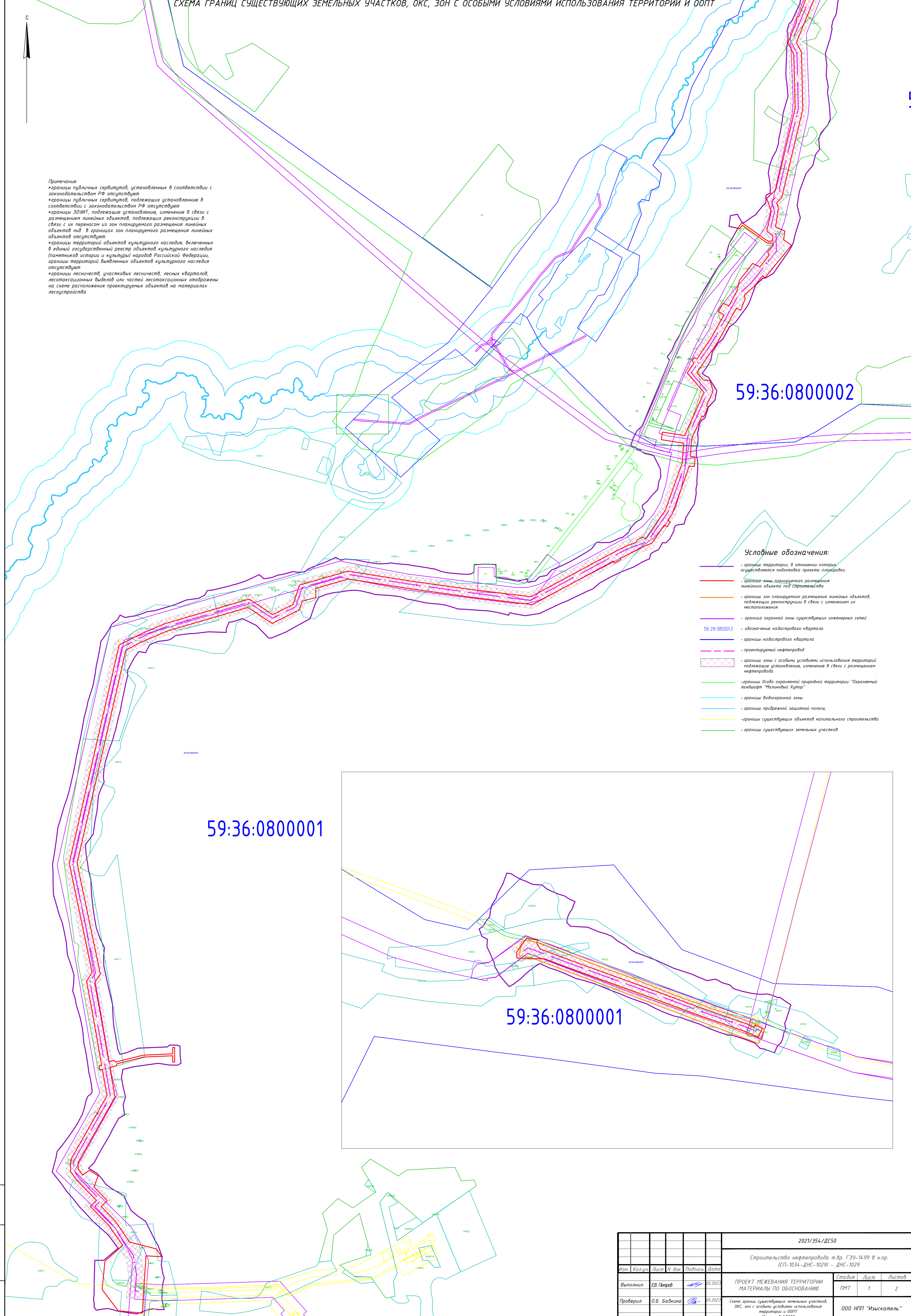


Раздел 3  
МАТЕРИАЛЫ ПО ОБОСНОВАНИЮ ПРОЕКТА МЕЖЕВАНИЯ ТЕРРИТОРИИ  
ГРАФИЧЕСКАЯ ЧАСТЬ

Инва. № подл.		Подп. и дата		Взам. инв. №	
Изм	Кол.уч	Лист	№ док	Подп.	Дата
2021/354/ДС50-ПМТ					Лист
					4



Примечание:  
 \*границы публичных сервитутов, установленных в соответствии с законодательством РФ отсутствуют  
 \*границы публичных сервитутов, подлежащих установлению в соответствии с законодательством РФ отсутствуют  
 \*границы ЗОНИТ, подлежащие установлению, изменения в связи с размещением линейных объектов, подлежащих реконструкции в связи с их переносом из зон планируемого размещения линейных объектов отсутствуют  
 \*границы территорий объектов культурного наследия, включенных в единый государственный реестр объектов культурного наследия (памятников истории и культуры) народов Российской Федерации, границы территорий выявленных объектов культурного наследия отсутствуют  
 \*границы лесничеств, участков лесничеств, лесных кварталов, лесотаксационных выделов или частей лесотаксационных отаборены на схеме расположения проектируемых объектов на материалах лесосустройства



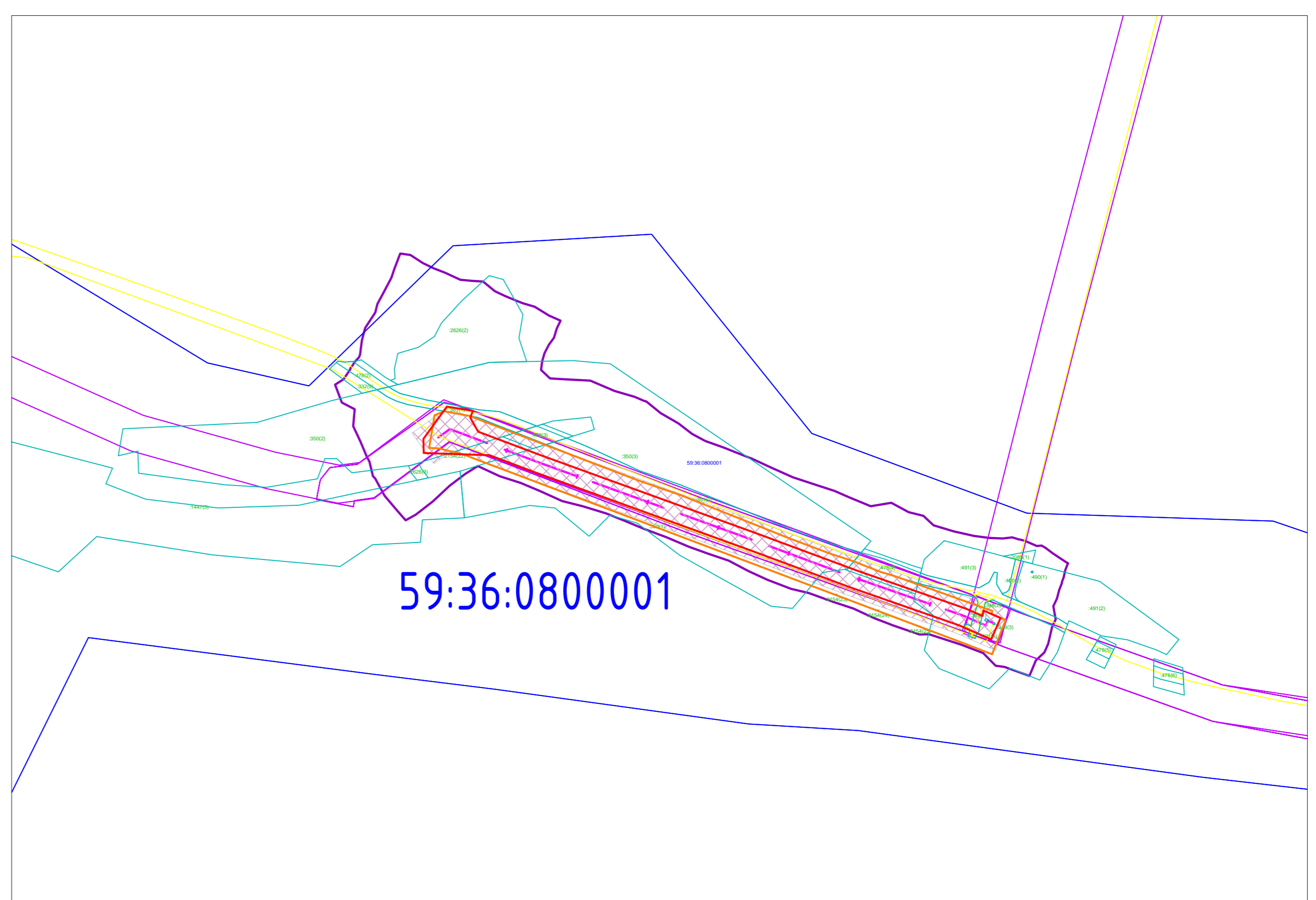
59:36:0800002

59:36:0800001

59:36:0800001

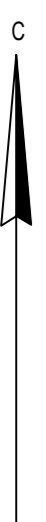
**Условные обозначения:**

- границы территории, в отношении которой осуществляется подготовка проекта планировки
- граница зоны планируемого размещения линейного объекта под строительство
- границы зон планируемого размещения линейных объектов, подлежащих реконструкции в связи с изменением их местоположения
- граница охранной зоны существующих инженерных сетей
- 59:29:0850013 - обозначение кадастрового квартала
- границы кадастрового квартала
- проектируемый нефтепровод
- границы зоны с особыми условиями использования территорий, подлежащие установлению, изменению в связи с размещением нефтепровода
- границы Особо охраняемой природной территории "Охраняемый ландшафт "Малиновый Хутор"
- границы водоохранной зоны
- границы прибрежной защитной полосы
- границы существующих объектов капитального строительства
- границы существующих земельных участков



Имя, И. подл.	Подл. и дата	Взам. инб. N

					2021/354/ДС0				
					Строительство нефтепровода т.вр. ГЗУ-1499 в н.пр. (СП-1034-ДНС-1029) - ДНС-1029				
Изм.	Кол.ч.	Лист	И. док.	Подпись	Дата	ПРОЕКТ МЕЖЕВАНИЯ ТЕРРИТОРИИ МАТЕРИАЛЫ ПО ОСНОВАНИЮ	Стадия	Лист	Листов
							ПМТ	1	2
Выполнил:	ЕВ. Петров				05.2023	Схема границ существующих земельных участков, ОКС, зон с особыми условиями использования территории и ООПТ Масштаб 1:2000	ООО НПП "Изыскатель"		
Проверил:	О.Б. Бабкина				05.2023				



59:36:07700

59:36:0800003

**Примечание:**

- \*границы публичных сервитутов, установленных в соответствии с законодательством РФ отсутствуют
- \*границы публичных сервитутов, подлежащих установлению в соответствии с законодательством РФ отсутствуют
- \*границы ЗОНИТ, подлежащие установлению, изменению в связи с размещением линейных объектов, подлежащих реконструкции в связи с их переносом из зон планируемого размещения линейных объектов отсутствуют
- \*границы территорий объектов культурного наследия, включенных в единый государственный реестр объектов культурного наследия (памятников истории и культуры) народов Российской Федерации, границы территорий выявленных объектов культурного наследия отсутствуют
- \*границы лесничеств, участков лесничеств, лесных кварталов, лесотаксационных выделов или частей лесотаксационных отображены на схеме расположения проектируемых объектов на материалах лесосустройства

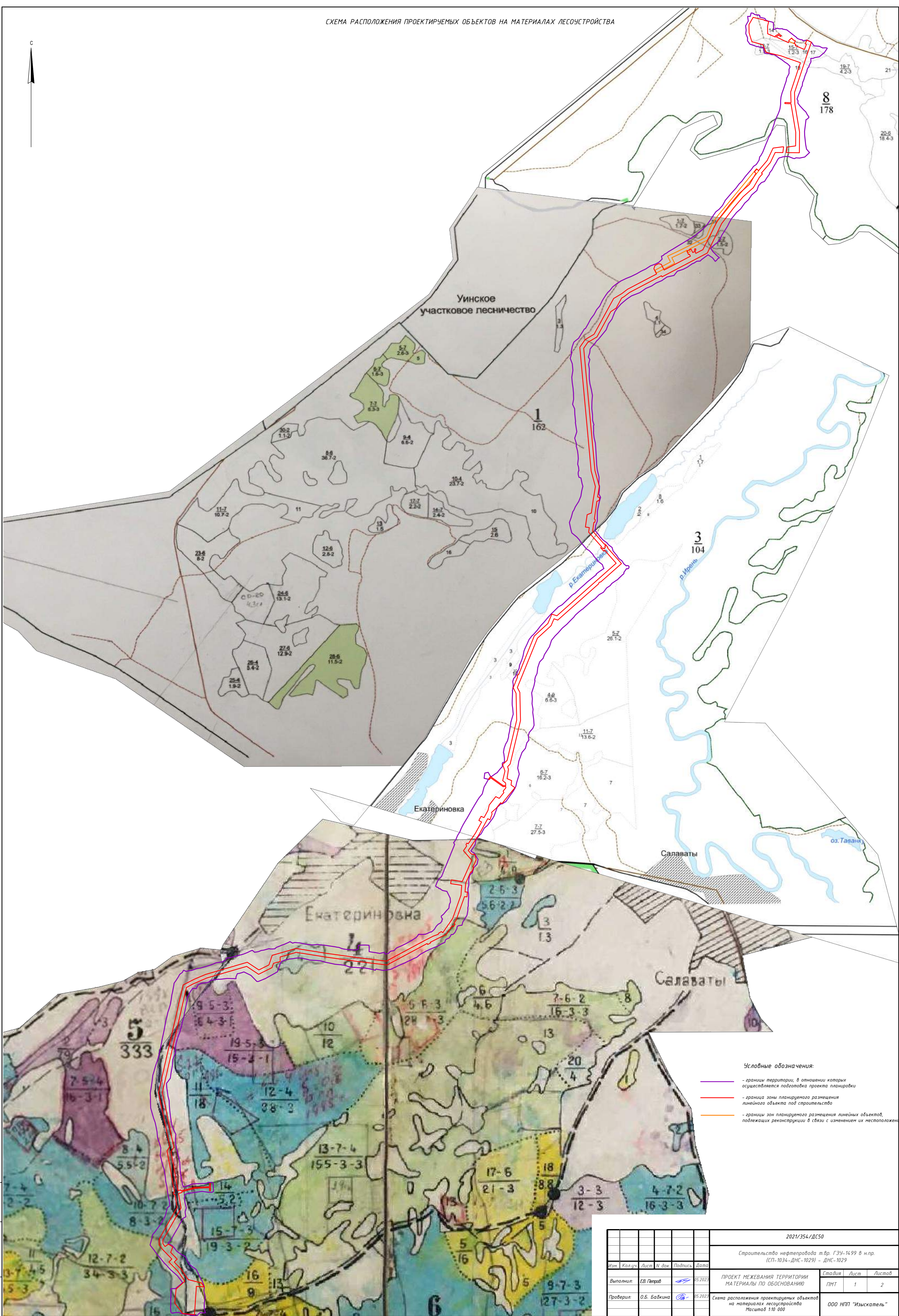
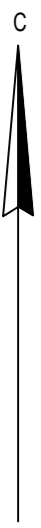
**Условные обозначения:**

- границы территории, в отношении которых осуществляется подготовка проекта планировки
- граница зоны планируемого размещения линейного объекта под строительство
- границы зон планируемого размещения линейных объектов, подлежащих реконструкции в связи с изменением их местоположения
- граница охранной зоны существующих инженерных сетей
- обозначение кадастрового квартала
- границы кадастрового квартала
- проектируемый нефтепровод
- границы зоны с особыми условиями использования территорий подлежащие установлению, изменению в связи с размещением нефтепровода
- границы особо охраняемой природной территории "Охраняемый ландшафт "МалиновЫй Хутор"
- границы водоохранной зоны
- границы прибрежной защитной полосы,
- границы существующих объектов капитального строительства
- границы существующих земельных участков

Линия срединения с листом

Имя, И. Ф. Фамилия, Подпись, Дата, Взам. инв. №

						2021/354/ДСО			
						Строительство нефтепровода т.вр. ГЗУ-1499 в н.пр. (СП-1034-ДНС-1029) - ДНС-1029			
Изм.	Кол.ч.	Лист	№ док.	Подпись	Дата	ПРОЕКТ МЕЖЕВАНИЯ ТЕРРИТОРИИ МАТЕРИАЛЫ ПО ОСНОВАНИЮ	Стадия	Лист	Листов
Выполнил:	ЕВ. Петров				05.2023		ПМТ	2	2
Проверил:	О.Б. Бабкина				05.2023	Схема границ существующих земельных участков, ОКС, зон с особыми условиями использования территории и ООПТ Масштаб 1:2000	ООО НПП "Изыскатель"		



**Условные обозначения:**

- границы территории, в отношении которых осуществляется подготовка проекта планировки
- граница зоны планируемого размещения линейного объекта под строительство
- границы зон планируемого размещения линейных объектов, подлежащих реконструкции в связи с изменением их местоположения

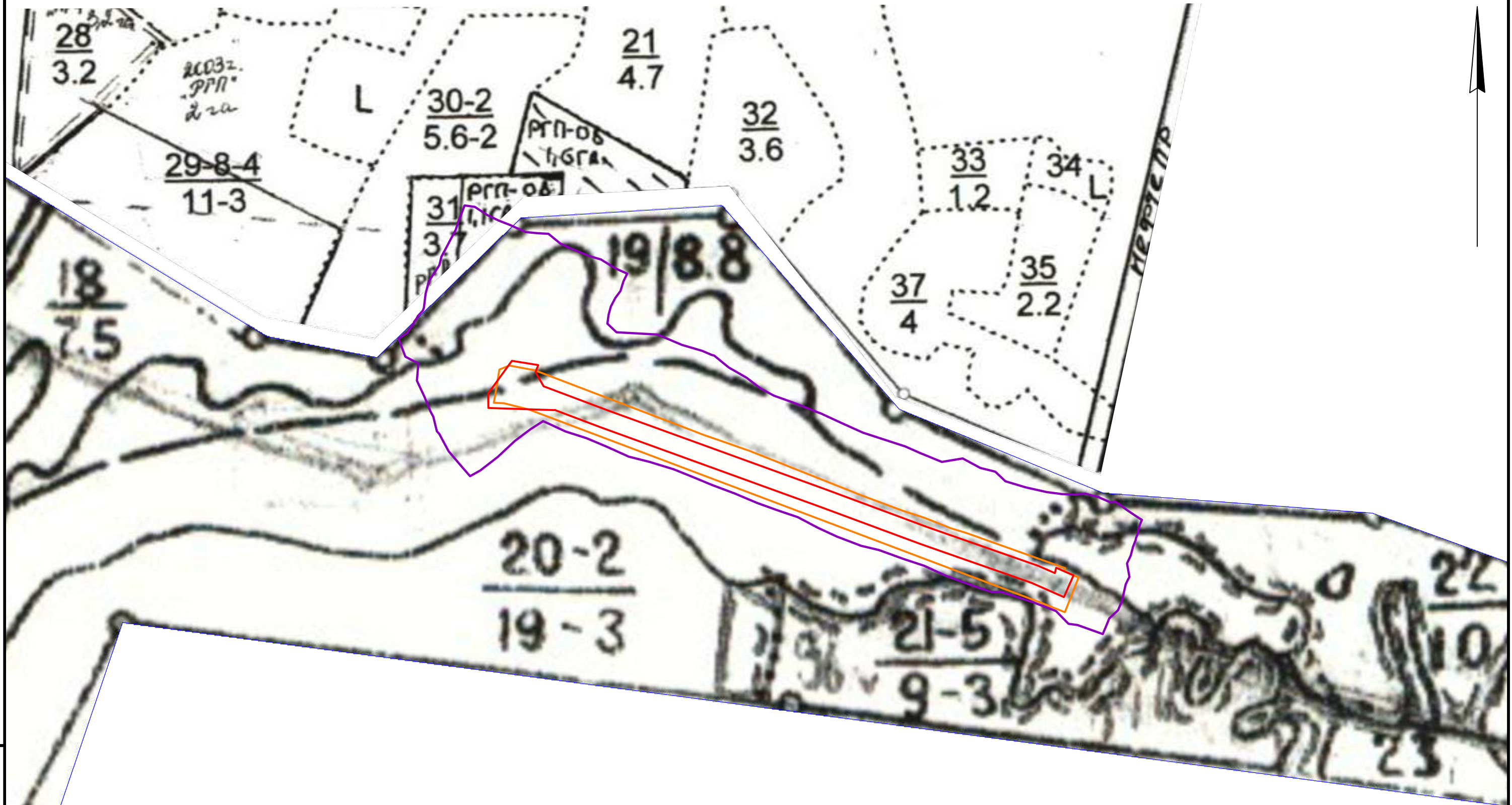
Имя, И. Ф. Отч. и Дата  
Подп. и дата  
Место, И. Ф. Отч. и Дата

					2021/354/ДС50			
					Строительство нефтепровода т.вр. ГЗУ-1699 в н.пр. (СП-1034-ДНС-1029) – ДНС-1029			
Изм.	Колуч.	Лист	И. Ф. Отч.	Дата	ПРОЕКТ МЕЖЕВАНИЯ ТЕРРИТОРИИ МАТЕРИАЛЫ ПО ОБОСНОВАНИЮ	Стадия	Лист	Листов
						ПМТ	1	2
Выполнил:	ЕВ. Петров			05.2023	Схема расположения проектируемых объектов на материалах лесоустройства Масштаб 1:10 000	ООО НПФ "Изыскатель"		
Проверил:	О.Б. Бабкина			05.2023				



СХЕМА РАСПОЛОЖЕНИЯ ПРОЕКТИРУЕМЫХ ОБЪЕКТОВ НА МАТЕРИАЛАХ ЛЕСОУСТРОЙСТВА

С



Условные обозначения:

- - границы территории, в отношении которых осуществляется подготовка проекта планировки
- - граница зоны планируемого размещения линейного объекта под строительство
- - границы зон планируемого размещения линейных объектов, подлежащих реконструкции в связи с изменением их местоположения

						2021/354/ДС50					
						Строительство нефтепровода т.вр. ГЗУ-1499 в н.пр. (СП-1034-ДНС-1029) - ДНС-1029					
Изм.	Кол.ч.	Лист	№ док.	Подпись	Дата						
Выполнил:	Е.В. Петров			05.2023	ПРОЕКТ МЕЖЕВАНИЯ ТЕРРИТОРИИ МАТЕРИАЛЫ ПО ОБОСНОВАНИЮ			Стадия	Лист	Листов	
Проверил:	О.Б. Бабкина			05.2023				ПМТ	2	2	
						Схема расположения проектируемых объектов на материалах лесоустройства Масштаб 1:5 000			ООО НПП "Изыскатель"		

И.нв. N подл.	
Подпись и дата	
Взам. и.нв. N	

Раздел 4  
МАТЕРИАЛЫ ПО ОБОСНОВАНИЮ ПРОЕКТА МЕЖЕВАНИЯ ТЕРРИТОРИИ  
ТЕКСТОВАЯ ЧАСТЬ

Инв. № подл.		Подп. и дата		Взам. инв. №		2021/354/ДС50-ПМТ	Лист
							9
Изм	Кол.уч	Лист	№ док	Подп.	Дата		

#### 4 Анализ существующей территории

Общая площадь земель, необходимая для размещения проектируемого объекта:  
«Строительство нефтепровода т.вр. ГЗУ-1499 в н.пр. (СП-1034-ДНС-1029) – ДНС-1029» – 41,7149 га.

№ п/п	Наименование	Площадь, га
<b>1</b>	<b>Территория в границах проекта, всего:</b>	<b>41,7149</b>
<b>2</b>	<b>Территории, подлежащие межеванию (земельные участки)</b>	<b>41,2304</b>
<b>3</b>	<i>Строительство</i>	<b>37,5832</b>
	<i>Земли лесного фонда</i>	<b>4,9545</b>
	Собственность – Российская Федерация кадастровый номер 59:36:0000000:497	4,9545
	<i>Земли сельскохозяйственного назначения</i>	<b>32,6287</b>
	Администрация Уинского муниципального округа	8,5058
	59:36:0800003:174	0,0343
	59:36:0800003:175	0,0021
	59:36:0000000:1883	0,0815
	59:36:0000000:1824	0,0188
	59:36:0000000:2085	0,0633
	Долевая собственность Габдульбаров Ф.Ф., Шакиров А.Р.	
	59:36:0800001:488	0,0134
	59:36:0800001:489	2,0662
	59:36:0800001:308	0,0004
	Общая долевая собственность Шилов А.А., Шакиров Н.Н.	
	59:36:0800001:487	0,1284
	59:36:0000000:2606	4,6873
	Собственность Лабутин В.П.	
	59:36:0800001:218	2,5101
	59:36:0800002:26	1,0262
Собственность Козлова Е.Г.		
59:36:0800001:349	1,1803	
Собственность Габдульбаров Ф.Ф.		
59:36:0000000:2120	0,8356	
Общая долевая собственность Габдульбарова И.Б., Шакирова А.Х.		
59:36:0800002:27	2,5533	
Общая долевая собственность		

Инов. № подл.	Подп. и дата	Взам. инв. №

Изм	Кол.уч	Лист	№ док	Подп.	Дата

2021/354/ДС50-ПМТ

Лист

10

№ п/ п	Наименование	Площадь, га
	59:36:0800003:48	4,0296
	59:36:0770001:238	1,5549
	59:36:0770001:123	0,0848
	Собственность Зарыева Р.А.	
	59:36:0770001:242	0,7474
	59:36:0770001:241	0,8465
	Собственность Сухарева Н.М.	
	59:36:0800001:350	1,4150
	59:36:0800001:491	0,2435
	<b>Демонтаж</b>	<b>3,6472</b>
	<i>Земли сельскохозяйственного назначения</i>	<b>3,6472</b>
	Администрация Уинского муниципального округа	1,5340
	Общая долевая собственность	
	59:36:0800003:48	0,6059
	Собственность Сухарева Н.М.	
	59:36:0800001:350	1,2362
	59:36:0800001:491	0,2711
<b>4</b>	<b>Территории, не подлежащие межеванию (земельные участки)</b>	<b>0,4845</b>
	Строительство	0,4653
	<i>Земли сельскохозяйственного назначения</i>	<b>0,0907</b>
	аренда ООО "ЛУКОЙЛ-ПЕРМЬ"	
	59:36:0800001:351	0,0256
	сервитут ООО "ЛУКОЙЛ-ПЕРМЬ"	
	59:36:0800001:348	0,0335
	59:36:0000000:1434	0,0049
	59:36:0000000:412	0,0266
	59:36:0000000:2154	0,0001
	<i>Земли лесного фонда</i>	
	аренда ООО "ЛУКОЙЛ-ПЕРМЬ"	<b>0,2873</b>
	59:36:0000000:497	0,2873
	<i>Земли водного фонда</i>	<b>0,0873</b>
	<b>Демонтаж</b>	0,0192
	<i>Земли сельскохозяйственного назначения</i>	<b>0,0192</b>
	сервитут ООО "ЛУКОЙЛ-ПЕРМЬ"	
	59:36:0800001:348	0,0187
	59:36:0000000:2154	0,0005

Инва. № подл.	Подп. и дата	Взам. инв. №
Изм	Кол.уч	Лист
№ док	Подп.	Дата

Объекты, подлежащие переносу (переустройству) из зон планируемого размещения линейных объектов, в данном проекте отсутствуют.

Изъятие и (или) резервирование земельных участков для государственных или муниципальных нужд не предполагается проектом.

Земельные участки, образование которых предусмотрено схемой расположения земельного участка на кадастровом плане территории, срок действия которой не истек, отсутствуют.

#### **4.1 Обоснование определения местоположения границ образуемого земельного участка**

Местоположение границ образуемых земельных участков определено исходя из выданного технического задания на проведение работ и результатов инженерных изысканий.

В административном положении район работ расположен на территории Уинского муниципального округа Пермского края. В кадастровых кварталах 59:36:0770001, 59:36:0800001, 59:36:0800002, 59:36:0800003.

Ближайшие населенные пункты: Чайка, Иренский, Салаваты, Кочешовка, Екатериновка, Уинское.

Проезд к месту района работ осуществляется в любое время года по асфальтированным автодорогам «Пермь – Екатеринбург», «Голдыри-Орда-Октябрьский», «Михино – Уинское», «Уинское – Чайка», «Уинское – Козьяшка», далее по проселочным и промысловым дорогам.

Проект межевания территории выполняется с учетом границ земельных участков, сведения о которых содержатся в едином государственном реестре недвижимости (ЕГРН).

На период подготовки проекта часть территории занята действующими объектами инженерной инфраструктуры.

Согласно Градостроительному кодексу РФ, действие градостроительного регламента, в том числе требования к предельным (минимальным и (или) максимальным) размерам земельных участков, не распространяется на земельные участки, предназначенные для размещения линейных объектов.

#### **4.2 Обоснование способа образования земельного участка**

С целью рационального использования земель предполагается их минимальное занятие. Необходимая площадь земельных участков на период строительства определена в соответствии с разработанным проектом полосы отвода, проектом организации строительства, кадастровыми планами территории и действующими нормативными документами.

Взам. инв. №	Подп. и дата	Инв. № подл.							Лист
									12
Изм	Кол.уч	Лист	№ док	Подп.	Дата	2021/354/ДС50-ПМТ			

Проектом межевания территории предполагается:

- образование частей земельных участков из земель лесного фонда и земель сельскохозяйственного назначения;
- образование земельного участка из земель муниципальной или государственной собственности.

#### 4.3 Обоснование определения размеров образуемого земельного участка

Проектом предусматривается формирование земельных участков под объект: «Строительство нефтепровода т.вр. ГЗУ-1499 в н.пр. (СП-1034-ДНС-1029) – ДНС-1029».

Размер земельного участка, временного отводимого на период строительства, обеспечивает размещение проектируемой трассы, строительных механизмов, площадок складирования материалов и изделий, временных инвентарных бытовых помещений.

Границы образуемых земельных участков не пересекают границы муниципальных образований и (или) границы населенных пунктов.

Предусматриваемое право пользования земельным участком – аренда. Срок использования земельного участка на период строительства – в соответствии со сроком действия лицензии на право пользования недрами.

#### 4.4 Обоснование определения границ публичного сервитута

Границы публичного сервитута, подлежащие установлению в соответствии с законодательством Российской Федерации, не предусмотрены настоящим проектом.

Инв. № подл.	Подп. и дата	Взам. инв. №							Лист
			2021/354/ДС50-ПМТ						13
Изм	Кол.уч	Лист	№ док	Подп.	Дата				

## ТЕКСТОВЫЕ ПРИЛОЖЕНИЯ

Инв. № подл.	Подп. и дата	Взам. инв. №					2021/354/ДС50-ПМТ	Лист
						14		
Изм	Кол.уч	Лист	№ док	Подп.	Дата			

Выписка из Единого государственного реестра недвижимости об объекте недвижимости

Сведения о характеристиках объекта недвижимости

На основании запроса от 31.08.2022, поступившего на рассмотрение 31.08.2022, сообщаем, что согласно выписке Единого государственного реестра недвижимости:

<b>Земельный участок</b>			
реквизиты недвижимости			
Лист № _____ Раздела 1	Всего листов раздела 1 _____	Всего разделов: 0	Всего листов выписки: 20
31.08.2022 № ВУ/ИИ-999/2022-1032640			
Кадастровый номер:		59:36:0800003:24	
Номер кадастрового листа:	59:36:0800003		
Дата присвоения кадастрового номера:	04.10.2005		
Регистрационный государственный учетный номер:	данные отсутствуют		
Адрес:	Местоположение установлено относительно ориентира, расположенного за пределами участка. Почтовый адрес ориентира: край Перовский, р-н Уинской, 1,2 км на восток от д. Вревский.		
Площадь:	348000 +/-1082 кв. м		
Кадастровая стоимость, руб.:	506103,6		
Кадастровые номера расположенных в пределах земельного участка объектов недвижимости:	данные отсутствуют		
Кадастровые номера объектов недвижимости, из которых образован объект недвижимости:	данные отсутствуют		
Кадастровые номера образованных объектов недвижимости:	данные отсутствуют		
Сведения о включении объекта недвижимости в состав предприятия как имущественного комплекса:	данные отсутствуют		

Выписка из Единого государственного реестра недвижимости об объекте недвижимости

Сведения о характеристиках объекта недвижимости

<b>Земельный участок</b>		
реквизиты недвижимости		
Лист № _____ Раздела 1	Всего листов раздела 1 _____	
31.08.2022 № ВУ/ИИ-999/2022-1032640		
Кадастровый номер:	59:36:0800003:24	
Категория земель:	Земли сельскохозяйственного назначения	
Виды разрешенного использования:	Фонд перераспределения	
Сведения о кадастровом номере:	данные отсутствуют	
Сведения о лесах, водных объектах и об иных природных объектах, расположенных в пределах земельного участка:	данные отсутствуют	
Сведения о том, что земельный участок полностью или частично расположен в границах зоны с особыми условиями использования территории или территории объекта культурного наследия:	Земельный участок полностью (частично) расположен в границах 59:36-6-1197, 59:36-6-1199, 59:36-6-1262	
Сведения о том, что земельный участок расположен в границах особой экологической зоны, территории охраняющего социально-экономического развития, зоны территориального развития в Российской Федерации, второй зоны:	данные отсутствуют	
Сведения о том, что земельный участок расположен в границах особо охраняемой природной территории, охотничьих угодий, лесничества, лесопарка:	данные отсутствуют	
Сведения о результатах проведения государственного земельного надзора:	данные отсутствуют	
Сведения о расположении земельного участка в границах территории, в отношении которой утверждены проект межевания территории:	данные отсутствуют	
полное наименование должности	подпись	инициалы, фамилия

МП

Взам. инв. №

Подп. и дата

Инв. № подл.

Изм	Кол.уч	Лист	№ док	Подп.	Дата



Выписка из Единого государственного реестра недвижимости об объекте недвижимости  
Сведения о характеристиках объекта недвижимости

<b>Земельный участок</b>	
(код объекта недвижимости)	
Лист № _____ Раздела 1	Всего листов раздела 1: _____
Всего разделов: <b>0</b>	
Всего листов выписки: <b>24</b>	
31.08.2022 № 03/ИИ-999/2022-1032640	
Катастровый номер	<b>50:36:0800003:24</b>
Условный номер земельного участка:	данные отсутствуют
Сведения о принятии акта и (или) заключении договора, предусматривающих предоставление в соответствии с земельным законодательством полномочиям органов государственной власти или органом местного самоуправления находиться в государственной или муниципальной собственности земельного участка для его использования в качестве дома социального использования или жилого дома коммерческого использования:	данные отсутствуют
Сведения о том, что земельный участок или земельные участки образованы на основании решения об изъятии земельного участка и (или) расположенного на нем объекта недвижимости для государственных или муниципальных нужд:	данные отсутствуют
Сведения о том, что земельный участок образован на земельном или земельном участке, государственная собственность на которые не разграничена:	данные отсутствуют
Сведения о наличии земельного спора о местоположении границ земельного участка:	данные отсутствуют
Статус здания об объекте недвижимости:	Сведения об объекте недвижимости имеют статус "инициальная, ранее учтенная"
Особые отметки	Сведения об ограничениях права на объект недвижимости, обременениях данного объекта, не зарегистрированных в реестре прав, ограничений прав и обременений недвижимого имущества: Вид ограничения (обременения): Ограничения прав на земельный участок, предусмотренные статьей 56 Земельного кодекса Российской Федерации; Срок действия: с 2015-09-29; Реквизиты документа-основания: Принято решения территориальных органов, утвержденных постановлением Государственного кадастра недвижимости от 1992-04-22 № 9 выдан: Государственный кадастр недвижимости; Вид ограничения (обременения): Ограничения прав на земельный участок, предусмотренные статьей 56 Земельного кодекса Российской Федерации; Срок действия: с 2021-12-10; Реквизиты документа-основания: Решение об установлении санитарно-защитной зоны для размещения проектируемого объекта: справка № 252 Софринского месторождения Общества с ограниченной ответственностью «ЛУКОЙЛ-ПЕРМЬ» от 2019-08-30 № 62 выдан: Управление Федеральной службы по надзору в сфере защиты прав потребителей и благополучия человека по Пермскому краю; Вид ограничения (обременения): Ограничения прав на земельный участок, предусмотренные статьей 56 Земельного кодекса Российской Федерации; Срок действия: с 2022-05-11; Реквизиты документа-основания: Водный кодекс Российской Федерации от 2006-06-03 № 74-ФЗ выдан: Государственный Духов Российской Федерации; Постановления об утверждении Правил установления за местными границами водосборных зон и границ прибрежных защитных полос водных объектов от 2009-01-10 № 17 выдан: Правительство Российской Федерации; Правило об утверждении установленных границ водосборных зон, границ прибрежных защитных полос и границ береговых линий бассейна реки Сылва на территории Пермского края от 2020-09-29 № 30-01-02-705 выдан: Министерство природных ресурсов, лесного хозяйства и экологии Пермского края; Вид ограничения (обременения): Ограничения прав на земельный участок, предусмотренные статьей 56 Земельного кодекса Российской Федерации; Срок действия: с 2022-08-31; Реквизиты документа-основания: Решение "Об установлении санитарно-защитной зоны для объекта № 252 Софринского месторождения нефти ООО «ЛУКОЙЛ-ПЕРМЬ» от 2022-08-15 № 119 выдан: Управление Федеральной службы по надзору в сфере защиты прав потребителей и благополучия человека по Пермскому краю; Сведения, необходимые для заполнения раздела: 2 - Сведения о зарегистрированных правах, отсутствуют Сведения необходимые для заполнения раздела 2 отсутствуют
Подучитель выписки	Силиванова Надежда Сергеевна

Инд. № подл.	Подп. и дата	Взам. инв. №

Изм	Кол.уч	Лист	№ док	Подп.	Дата

Федеральное государственное бюджетное учреждение "Федеральный кадастровый центр Федеральной службы государственной регистрации, кадастра и картографии"

полное наименование органа регистрации прав

Лист 1

Выписка из Единого государственного реестра недвижимости об объекте недвижимости

Сведения о характеристиках объекта недвижимости

На основании запроса от 17.10.2022, поступившего на рассмотрение 17.10.2022, сообщаем, что согласно выписке Единого государственного реестра недвижимости:

<b>Земельный участок</b>			
<small>реквизиты недвижимости</small>			
Лист № <u>1</u> Выдела <u>1</u>	Всего листов выдела <u>1</u>	Всего выделов <u>0</u>	Всего листов выписки <u>16</u>
<b>17.10.2022 № ВУ/ИИ-899/2022-1242545</b>			
Кадастровый номер:		<b>59:36:0800002:26</b>	
Номер кадастрового квартала:	59:36:0800002		
Дата присвоения кадастрового номера:	06.04.2009		
Ранее присвоенный государственный учетный номер:	данные отсутствуют		
Адрес:	Местоположение установлено относительно ориентира, расположенного за пределами участка. Почтовый адрес ориентира: Пермский край, р-н Уинский, на правой стороне р.Ивтерриновка, выше старой МТФ д.Ивтерринова.		
Площадь:	78300 кв. м		
Кадастровая стоимость, руб.:	830373		
Кадастровые номера расположенных в пределах земельного участка объектов недвижимости:	данные отсутствуют		
Кадастровые номера объектов недвижимости, из которых образован объект недвижимости:	данные отсутствуют		
Кадастровые номера образованных объектов недвижимости:	59:36:0800002:30, 59:36:0800002:31, 59:36:0800002:32, 59:36:0800002:33, 59:36:0800002:34, 59:36:0800002:35, 59:36:0800002:36, 59:36:0800002:37		
Сведения о включении объекта недвижимости в состав предпринятой или планируемой комплекс:	данные отсутствуют		

Лист 1

Выписка из Единого государственного реестра недвижимости об объекте недвижимости

Сведения о характеристиках объекта недвижимости

<b>Земельный участок</b>			
<small>реквизиты недвижимости</small>			
Лист № <u>1</u> Выдела <u>1</u>	Всего листов выдела <u>1</u>	Всего выделов <u>0</u>	Всего листов выписки <u>16</u>
<b>17.10.2022 № ВУ/ИИ-899/2022-1242545</b>			
Кадастровый номер:		<b>59:36:0800002:26</b>	
Категория земель:	Земли сельскохозяйственного назначения		
Виды разрешенного использования:	Для сельскохозяйственного производства		
Сведения о кадастровом индексе:	данные отсутствуют		
Сведения о лесах, водных объектах и об иных природных объектах, расположенных в пределах земельного участка:	данные отсутствуют		
Сведения о том, что земельный участок полностью или частично расположен в границах зоны с особыми условиями использования территории или территории объекта культурного наследия:	данные отсутствуют		
Сведения о том, что земельный участок расположен в границах особой жилищной зоны, территории опережающего социально-экономического развития, зоны территориального развития в Российской Федерации, иной зоны:	данные отсутствуют		
Сведения о том, что земельный участок расположен в границах особо охраняемой природной территории, объектов угодий, лесности, лесопарков:	данные отсутствуют		
Сведения о результатах проведения государственного земельного надзора:	данные отсутствуют		
Сведения о расположении земельного участка в границах территории, в отношении которой утвержден проект межевания территории:	данные отсутствуют		
полное наименование должности:		подпись	инициалы, фамилия
		МП	

Взам. инв. №

Подп. и дата

Инв. № подл.

Изм	Кол.уч	Лист	№ док	Подп.	Дата

2021/354/ДС50-ПМТ

Лист

17



Выписка из Единого государственного реестра недвижимости об объекте недвижимости

Сведения о характеристиках объекта недвижимости

На основании запроса от 17.10.2022, поступившего на рассмотрение 17.10.2022, сообщаем, что согласно выписке Единого государственного реестра недвижимости:

<b>Земельный участок</b>			
(объект недвижимости)			
Лист № _____ Раздела 1	Всего листов раздела 1 _____	Всего разделов _____	Всего листов выписки _____
<b>17.10.2022 № ВУ/ИИ-999/2022-1242536</b>			
Кадастровый номер:		<b>59:36:0800002:27</b>	
Номер кадастрового квартала:	59:36:0800002		
Дата присвоения кадастрового номера:	14.04.2009		
Ранее присвоенный государственный учетный номер:	данные отсутствуют		
Адрес:	Местоположение установлено относительно ориентира, расположенного за пределами участка. Почтовый адрес ориентира: Пермский край, р-н Уинской, ю-в "За мкр", 79, "Заречья поляна".		
Площадь:	15700 кв. м		
Кадастровая стоимость, руб.:	2158279		
Кадастровые номера расположенных в пределах земельного участка объектов недвижимости:	данные отсутствуют		
Кадастровые номера объектов недвижимости, из которых образован объект недвижимости:	данные отсутствуют		
Кадастровые номера образованных объектов недвижимости:	59:36:0800002:38, 59:36:0800002:39, 59:36:0800002:40, 59:36:0800002:41, 59:36:0800002:42, 59:36:0800002:43, 59:36:0800002:44, 59:36:0800002:45, 59:36:0800002:46, 59:36:0800002:47, 59:36:0800002:48, 59:36:0800002:49, 59:36:0800002:50, 59:36:0800002:51, 59:36:0800002:52, 59:36:0800002:53, 59:36:0800002:54		
Сведения о включении объекта недвижимости в состав предприятия как юридического лица:	данные отсутствуют		

Выписка из Единого государственного реестра недвижимости об объекте недвижимости

Сведения о характеристиках объекта недвижимости

<b>Земельный участок</b>			
(объект недвижимости)			
Лист № _____ Раздела 1	Всего листов раздела 1 _____	Всего разделов _____	Всего листов выписки _____
<b>17.10.2022 № ВУ/ИИ-999/2022-1242536</b>			
Кадастровый номер:		<b>59:36:0800002:27</b>	
Категория земель:	Земли сельскохозяйственного назначения		
Виды разрешенного использования:	Для сельскохозяйственного производства		
Сведения о кадастровом инвентаре:	данные отсутствуют		
Сведения о лесах, водных объектах и об иных природных объектах, расположенных в пределах земельного участка:	данные отсутствуют		
Сведения о том, что земельный участок полностью или частично расположен в границах зоны с особыми условиями использования территории или территории объекта культурного наследия:	Земельный участок полностью (частично) расположен в границах 59:36-6-1009		
Сведения о том, что земельный участок расположен в границах особой экологической зоны, территории охраняемого биологического-охраняемого ландшафта, зоны территориального развития в Российской Федерации, иной зоны:	данные отсутствуют		
Сведения о том, что земельный участок расположен в границах особо охраняемой природной территории, охотничьих угодий, лесности, лесопарков:	данные отсутствуют		
Сведения о результатах проведения государственной земельной оценки:	данные отсутствуют		
Сведения о расположении земельного участка в границах территории, в отношении которой утвержден проект межевания территории:	данные отсутствуют		
полное наименование должности		подпись	инициалы, фамилия
		МП	

Взам. инв. №

Подп. и дата

Инв. № подл.

Изм.	Кол.уч.	Лист	№ док	Подп.	Дата



Выписка из Единого государственного реестра недвижимости об объекте недвижимости  
Сведения о зарегистрированных правах

Земельный участок	
(вид объекта недвижимости)	
Лист № _____	Решения № _____
Всего листов решения № _____	Всего решений _____
Всего листов выписки _____	
17.10.2022 № КУ ИИ-999/2022-1242536	
Кадастровый номер	59:36:0800002:27
1. Правообладатель (правообладатели):	1.1. Табульбарова Ирина Евгеньевна
2. Вид, номер и дата государственной регистрации права:	2.1. Общедолевая собственность: 1/2, 59-59-11/005/2009-304, 28.04.2009
3. Ограничение прав и обременение объекта недвижимости:	не зарегистрировано
1. Правообладатель (правообладатели):	1.2. Шакирова Альбина Хамисовна
2. Вид, номер и дата государственной регистрации права:	2.2. Общедолевая собственность: 1/2, 59-59-11/005/2009-304, 28.04.2009
3. Ограничение прав и обременение объекта недвижимости:	не зарегистрировано
4. Договоры участия в долевом строительстве:	данные отсутствуют
5. Заштатные в судебном порядке права требования:	данные отсутствуют
6. Сведения о наличии и отмене зарегистрированного права:	данные отсутствуют
7. Сведения о наличии решения об объекте объекта недвижимости для государственных и муниципальных нужд:	данные отсутствуют
8. Сведения о невозможности государственной регистрации без личного участия правообладателя или его законного представителя:	данные отсутствуют
9. Правопритязания в отношении наличия поступивших, но не рассмотренных заявлений о проведении государственной регистрации права (перевода, прекращения права), ограничения права или обременения объекта недвижимости, сделки и отчуждения объекта недвижимости:	отсутствуют
10. Сведения об осуществлении государственной регистрации сделок, права, ограничения права без необходимого и силу закона согласия третьего лица, органа:	данные отсутствуют
11. Сведения о невозможности государственной регистрации перевода, прекращения, ограничения права по земельный участок из земель сельскохозяйственного назначения:	данные отсутствуют

Федеральное государственное бюджетное учреждение "Федеральная кадастровая палата Федеральной службы государственной регистрации, кадастра и картографии"

полное наименование органа регистрации прав

Выписка из Единого государственного реестра недвижимости об объекте недвижимости  
Сведения о зарегистрированных правах

На основании запроса от 23.01.2023, поступившего на рассмотрение 25.01.2023, сообщаем, что согласно выписке Единого государственного реестра недвижимости:

Земельный участок	
(вид объекта недвижимости)	
Лист № _____	Решения № _____
Всего листов решения № _____	Всего решений № _____
Всего листов выписки № _____	44
23.01.2023 № КУ ИИ-999/2023-067152	
Кадастровый номер	59:36:0800003:48
Номер кадастрового квартала:	59:36:0800003
Дата присвоения кадастрового номера:	20.07.2009
Ранее присвоенный государственный учетный номер:	данные отсутствуют
Адрес:	Местоположение установлено относительно ориентира, расположенного за пределами участка. Почтовый адрес ориентира: Пермский край, р-н Уинский, п. Иркинский, урочище "Жулики" и выде урочища "Жулики"
Площадь:	1315721 +/- 0108,05 кв. м
Кадастровая стоимость, руб.:	3131415,98
Кадастровые номера расположенных в пределах земельного участка объектов недвижимости:	59:36:0800003:178
Кадастровые номера объектов недвижимости, из которых образован объект недвижимости:	данные отсутствуют
Кадастровые номера образованных объектов недвижимости:	59:36:0800003:50, 59:36:0800003:51, 59:36:0800003:52, 59:36:0800003:53
Сведения об исключении объекта недвижимости из состава предприятия как имущественного комплекса:	данные отсутствуют

ПОЛНОЕ НАИМЕНОВАНИЕ ДОЛЖНОСТИ	ИНИЦИАЛ	ФИО

МП

Взам. инв. №

Подп. и дата

Инв. № подл.

Изм.	Кол.уч.	Лист	№ док	Подп.	Дата

2021/354/ДС50-ПМТ

Выписка из Единого государственного реестра недвижимости об объекте недвижимости  
Сведения о характеристиках объекта недвижимости

Земельный участок				
(часть объекта недвижимости)				
Лист №	Рисунка 1	Всего листов рисунка 1:	Всего рисунков: 0	Всего листов выписки 34
23.01.2023 № 05/ПН-999/2023-067152				
Кадастровый номер:		59:36:0800003:48		
Категория земель:	Земли сельскохозяйственного назначения			
Виды разрешенного использования:	Для использования в сельскохозяйственном производстве			
Сведения о кадастровом номере:	Игнатьев Любовь Валерьевна, №18701, кадастровые работы: образование части (частей) земельного участка с кадастровым номером 59:36:0800003:48, расположенного Пермский край, р-н Уинский, и Иренский, урочища "Кулики" и части урочища "Кулики" по договору №1821624 от 23.11.2018			
Сведения о лесах, водных объектах и об иных природных объектах, расположенных в пределах земельного участка:	данные отсутствуют			
Сведения о том, что земельный участок полностью или частично расположен в границах зоны с особыми условиями использования территории или территории объекта культурного наследия:	Земельный участок полностью (частично) расположен в границах 59:36-01197, 59:36-011009, 59:36-01262			
Сведения о том, что земельный участок расположен в границах особой экологической зоны, территории ограниченного оседлально-экономического развития, зоны территориального развития в Российской Федерации, исторической зоны:	данные отсутствуют			
Сведения о том, что земельный участок расположен в границах особо охраняемой природной территории, охотничьих угодий, лесничества, заказника:	данные отсутствуют			
Сведения о результатах проведения государственного земельного надзора:	данные отсутствуют			
Сведения о расположении земельного участка в границах территории, в отношении которой утверждены проекты изъятия территории:	данные отсутствуют			

Выписка из Единого государственного реестра недвижимости об объекте недвижимости  
Сведения о характеристиках объекта недвижимости

Земельный участок				
(часть объекта недвижимости)				
Лист №	Рисунка 1	Всего листов рисунка 1:	Всего рисунков: 0	Всего листов выписки 34
23.01.2023 № 05/ПН-999/2023-067152				
Кадастровый номер:		59:36:0800003:48		
Условный номер земельного участка:	данные отсутствуют			
Сведения о принятии акта и (или) заключении договора, предусматривающих предоставление в соответствии с земельным законодательством государственному органу государственной власти или органу местного самоуправления недвижимости в государственной или муниципальной собственности земельного участка для строительства в нем жилого дома социального использования или жилого дома коммерческого использования:	данные отсутствуют			
Сведения о том, что земельный участок или земельные участки образованы на основании решения об изъятии земельного участка и (или) расположенного на нем объекта недвижимости для государственных или муниципальных нужд:	данные отсутствуют			
Сведения о том, что земельный участок образован из земель или земельного участка, государственная собственность на которые не разграничена:	данные отсутствуют			
Сведения о наличии земельного спора о местоположении границ земельных участков:	данные отсутствуют			
Статус здания об объекте недвижимости:	Сведения об объекте недвижимости имеют статус "инициальные"			
Особые отметки:	Сведения об ограничениях права на объект недвижимости, обременениях данного объекта, не зарегистрированных в реестре прав, ограничений и обременений недвижимого имущества: Вид ограничения (обременения): Ограничения прав на земельный участок, предусмотренные статьей 56 Земельного кодекса Российской Федерации; Срок действия: с 2015-09-29; Реквизиты документа-основания: Правила отмены материальных трубопроводов, утвержденные постановлением Государственного инспектора России от 1992-04-22 № 9 выдан: Государственный инспектор России; Вид ограничения (обременения): Аренда; Срок действия не установлен; Вид ограничения (обременения): Ограничения прав на земельный участок, предусмотренные статьей 56 Земельного кодекса Российской Федерации; Срок действия: с 2021-12-10; Реквизиты документа-основания: Решение об установлении санитарно-защитной зоны для размещения проектируемого объекта - станция № 252 Софроньевского месторождения Общества с ограниченной ответственностью «ЛУКОЙЛ-ПЕРМЬ» от 2019-08-30 № 62 выдан: Управление Федеральной службы по надзору в сфере защиты прав потребителей и благополучия человека по Пермскому краю; Вид ограничения (обременения): Ограничения прав на земельный участок, предусмотренные статьей 56			

Взам. инв. №

Подп. и дата

Инв. № подл.

Изм	Кол.уч	Лист	№ док	Подп.	Дата

	Земельного кодекса Российской Федерации; Срок действия: с 2022-03-11; Реквизиты документа-основания: Выходной Кодекс Российской Федерации от 2006-06-03 № 74-ФЗ выдан: Государственным Думой Российской Федерации; Постановление об утверждении Правил установления на местности границ водозащитных зон и границ прибрежных защитных полос водных объектов от 2009-03-10 № 17 выдан: Правительством Российской Федерации; Приказ об утверждении установочных границ водозащитных зон, границ прибрежных защитных полос и границ береговых линий бассейна реки Салга на территории Пермского края от 2020-09-29 № 30-01-02-702 выдан: Министерством природных ресурсов, лесного хозяйства и экологии Пермского края. Вид ограничения (обременения): Отрешение прав на земельный участок, предусмотренные статьей 56 Земельного кодекса Российской Федерации; Срок действия: с 2022-08-31; Реквизиты документа-основания: Решение "Об установлении санитарно-защитной зоны для свалки № 252 Софринского месторождения нефти ООО «ЛУКОЙЛ-ПЕРМЬ» от 2022-08-31 № 119 выдан: Управление Федеральной службы по надзору в сфере защиты прав потребителей и благополучия человека по Пермскому краю. Границы земельного участка пересекает границы земельных участков (земельного участка) с кадастровым номером (кадастровый номер) 59:36:0900003:1. Сведения, необходимые для заполнения раздела 4 - Сведения о частях земельного участка, отсутствуют. Сведения необходимые для заполнения раздела 4 отсутствуют.
Получатель выписки	Сидянкина Надежда Сергеевна

Регистр 1

Выписка из Единого государственного реестра недвижимости об объекте недвижимости  
Сведения о зарегистрированных правах

<b>Земельный участок</b>								
(скачать выписку)								
Лист № <u>Регистр 1</u>	Всего листов раздела <u>2</u>	Всего разделов: <u>0</u>						
Всего листов выписки <u>34</u>								
23.01.2023 № КС/НИ-999/2023-067152								
Кадастровый номер: <b>59:36:0900003:48</b>								
1. Правообладатель (правообладатели):	1.1	Итхамуловым Альфия Аюповна						
2. Вид, номер и дата государственной регистрации права:	2.1	Общая долевая собственность: 1/17, 59:36:0900003:48-50:094/2019-4, 03.08.2019						
3. Ограничение прав и обременение объекта недвижимости:	не зарегистрировано							
1. Правообладатель (правообладатели):	1.2	Нуртдинов Рашид Давлетович						
2. Вид, номер и дата государственной регистрации права:	2.2	Общая долевая собственность: 1/17, 59:36:0900003:48-50:094/2019-2, 24.05.2019						
3. Ограничение прав и обременение объекта недвижимости:	не зарегистрировано							
1. Правообладатель (правообладатели):	1.3	Гафиева Алина Натальевна						
2. Вид, номер и дата государственной регистрации права:	2.3	Общая долевая собственность: 1/17, 59:59:011-59:028/01/2015-801/2, 20.04.2015						
3. Ограничение прав и обременение объекта недвижимости:	не зарегистрировано							
1. Правообладатель (правообладатели):	1.4	Гарфинов Фарузи						
2. Вид, номер и дата государственной регистрации права:	2.4	Общая долевая собственность: 1/17, 59:59:11:012/2009-122, 17.08.2009						
3. Ограничение прав и обременение объекта недвижимости:	не зарегистрировано							
<table border="1" style="width: 100%;"> <tr> <td style="width: 40%;">полное наименование должности</td> <td style="width: 20%;">подпись</td> <td style="width: 40%;">инициал, фамилия</td> </tr> <tr> <td></td> <td style="text-align: center;">МП</td> <td></td> </tr> </table>			полное наименование должности	подпись	инициал, фамилия		МП	
полное наименование должности	подпись	инициал, фамилия						
	МП							

<b>Земельный участок</b>								
(скачать выписку)								
Лист № <u>Регистр 1</u>	Всего листов раздела <u>2</u>	Всего разделов: <u>0</u>						
Всего листов выписки <u>34</u>								
23.01.2023 № КС/НИ-999/2023-067152								
Кадастровый номер: <b>59:36:0900003:48</b>								
1. Правообладатель (правообладатели):	1.5	Гатуловым Ильмур Гатулович						
2. Вид, номер и дата государственной регистрации права:	2.5	Общая долевая собственность: 1/17, 59:59:11:012/2009-121, 17.08.2009						
3. Ограничение прав и обременение объекта недвижимости:	не зарегистрировано							
1. Правообладатель (правообладатели):	1.6	Гатуловыми Ларика Владимировна						
2. Вид, номер и дата государственной регистрации права:	2.6	Общая долевая собственность: 1/17, 59:59:11:012/2009-120, 17.08.2009						
3. Ограничение прав и обременение объекта недвижимости:	не зарегистрировано							
1. Правообладатель (правообладатели):	1.7	Митюкова Мирилла Хурматовна						
2. Вид, номер и дата государственной регистрации права:	2.7	Общая долевая собственность: 1/17, 59:59:11:012/2009-119, 17.08.2009						
3. Ограничение прав и обременение объекта недвижимости:	не зарегистрировано							
1. Правообладатель (правообладатели):	1.8	Мулатова Нурия						
2. Вид, номер и дата государственной регистрации права:	2.8	Общая долевая собственность: 2/17, 59:59:11:012/2009-118, 17.08.2009						
3. Ограничение прав и обременение объекта недвижимости:	не зарегистрировано							
1. Правообладатель (правообладатели):	1.9	Мулатовым Рашид						
2. Вид, номер и дата государственной регистрации права:	2.9	Общая долевая собственность: 1/17, 59:59:11:012/2009-117, 17.08.2009						
3. Ограничение прав и обременение объекта недвижимости:	не зарегистрировано							
<table border="1" style="width: 100%;"> <tr> <td style="width: 40%;">полное наименование должности</td> <td style="width: 20%;">подпись</td> <td style="width: 40%;">инициал, фамилия</td> </tr> <tr> <td></td> <td style="text-align: center;">МП</td> <td></td> </tr> </table>			полное наименование должности	подпись	инициал, фамилия		МП	
полное наименование должности	подпись	инициал, фамилия						
	МП							

Взам. инв. №

Подп. и дата

Инв. № подл.

Изм	Кол.уч	Лист	№ док	Подп.	Дата



Земельный участок			
(по кадастровому номеру)			
Лист № _____	Родила № _____	Всего листов родила № _____	Всего разделов: <b>0</b>
23.01.2023 № 87/ИИ-999/2023-067152		Всего листов выписки: <b>34</b>	
Кадастровый номер:		<b>59:36:0800003:48</b>	
1. Правообладатель (правообладатели):	1.10.	Габдулманов Габдуллин	
2. Вид, номер и дата государственной регистрации права:	2.10.	Общая долевая собственность: 1/17, 59-59-11/012/2009-116, 17.08.2009	
3. Ограничение прав и обременение объекта недвижимости:	не зарегистрировано		
1. Правообладатель (правообладатели):	1.11.	Гафарова Мухомия Кудумовна	
2. Вид, номер и дата государственной регистрации права:	2.11.	Общая долевая собственность: 1/17, 59-59-11/012/2009-115, 17.08.2009	
3. Ограничение прав и обременение объекта недвижимости:	не зарегистрировано		
1. Правообладатель (правообладатели):	1.12.	Сурфина Фатима Габдулмановна	
2. Вид, номер и дата государственной регистрации права:	2.12.	Общая долевая собственность: 1/17, 59-59-11/012/2009-114, 17.08.2009	
3. Ограничение прав и обременение объекта недвижимости:	не зарегистрировано		
1. Правообладатель (правообладатели):	1.13.	Нуртдинов Руслан Дамирович	
2. Вид, номер и дата государственной регистрации права:	2.13.	Общая долевая собственность: 1/17, 59-59-11/012/2009-111, 17.08.2009	
3. Ограничение прав и обременение объекта недвижимости:	не зарегистрировано		
1. Правообладатель (правообладатели):	1.14.	Гафаров Габдуллин Галилович	
2. Вид, номер и дата государственной регистрации права:	2.14.	Общая долевая собственность: 1/17, 59-59-11/012/2009-109, 17.08.2009	
3. Ограничение прав и обременение объекта недвижимости:	не зарегистрировано		

полное наименование должности	подпись	инициалы, фамилия
-------------------------------	---------	-------------------

МП

Земельный участок			
(по кадастровому номеру)			
Лист № _____	Родила № _____	Всего листов родила № _____	Всего разделов: <b>0</b>
23.01.2023 № 87/ИИ-999/2023-067152		Всего листов выписки: <b>34</b>	
Кадастровый номер:		<b>59:36:0800003:48</b>	
1. Правообладатель (правообладатели):	1.15.	Набиев Алим Норматович	
2. Вид, номер и дата государственной регистрации права:	2.15.	Общая долевая собственность: 1/17, 59-59-11/012/2009-108, 17.08.2009	
3. Ограничение прав и обременение объекта недвижимости:	не зарегистрировано		
1. Правообладатель (правообладатели):	1.16.	Габдулманов Фатих Габдулманович	
2. Вид, номер и дата государственной регистрации права:	2.16.	Общая долевая собственность: 1/17, 59-59-11/012/2009-107, 17.08.2009	
3. Ограничение прав и обременение объекта недвижимости:	не зарегистрировано		
4. Договоры участия в долевом строительстве:	данные отсутствуют		
5. Заявления в судебном порядке права требования:	данные отсутствуют		
6. Сведения о порочении в отношении зарегистрированного права:	данные отсутствуют		
7. Сведения о наличии решений об изъятии объекта недвижимости для государственных и муниципальных нужд:	данные отсутствуют		
8. Сведения о невозможности государственной регистрации без личного участия правообладателя или его законного представителя:	данные отсутствуют		
9. Правопретензии в сведениях о наличии поступивших, но не рассмотренных в соответствии с требованиями законодательства о проведении государственной регистрации права (перевода, прекращения права), ограничения права или обременения объекта недвижимости, сделки в отношении объекта недвижимости:	отсутствуют		
10. Сведения об отсутствии в сведениях государственной регистрации сделок, права, ограничения права без необходимого в силу закона согласия третьего лица, органа:	данные отсутствуют		
11. Сведения о невозможности государственной регистрации перевода, прекращения, ограничения права на земельный участок из земель сельскохозяйственного назначения:	данные отсутствуют		

полное наименование должности	подпись	инициалы, фамилия
-------------------------------	---------	-------------------

МП

Взам. инв. №

Подп. и дата

Инв. № подл.

Изм	Кол.уч	Лист	№ док	Подп.	Дата

2021/354/ДС50-ПМТ

Лист

24

Выписка из Единого государственного реестра недвижимости об объекте недвижимости

Сведения о характеристиках объекта недвижимости

На основании запроса от 31.08.2022, поступившего на рассмотрение 31.08.2022, сообщаем, что согласно выписке Единого государственного реестра недвижимости:

<b>Земельный участок</b>			
<small>реквизиты недвижимости</small>			
Лист № _____	Раздела 1	Всего листов раздела 1 _____	Всего разделов: 0
31.08.2022 № ВУ/ИИ-899/2022-1032632		Всего листов выписки: 19	
Кадастровый номер:		59:36:0770001:123	

Номер кадастрового квартала:	59:36:0770001
Дата присвоения кадастрового номера:	17.05.2014
Ранее присвоенный государственный учетный номер:	данные отсутствуют
Адрес:	Пермский край, Уинский район, в 0,8 км юго-вост. от с.Чапов, между автодорогой Митонь-Уинское и р.Ирень.
Площадь:	21840 +/-1299 кв. м
Кадастровая стоимость, руб.:	34917,79
Кадастровые номера расположенных в пределах земельного участка объектов недвижимости:	59:36:0000000:2151
Кадастровые номера объектов недвижимости, из которых образован объект недвижимости:	59:36:0000000:135
Кадастровые номера образованных объектов недвижимости:	данные отсутствуют
Сведения о включении объекта недвижимости в состав предприятия или иного юридического лица:	данные отсутствуют

Выписка из Единого государственного реестра недвижимости об объекте недвижимости

Сведения о характеристиках объекта недвижимости

<b>Земельный участок</b>			
<small>реквизиты недвижимости</small>			
Лист № _____	Раздела 1	Всего листов раздела 1 _____	Всего разделов: 0
31.08.2022 № ВУ/ИИ-899/2022-1032632		Всего листов выписки: 19	
Кадастровый номер:		59:36:0770001:123	

Категория земель:	Земли сельскохозяйственного назначения
Виды разрешенного использования:	Для сельскохозяйственного производства
Сведения о кадастровом инвентаре:	Крестовый Знак Висельный
Сведения о лесах, водных объектах и об иных природных объектах, расположенных в пределах земельного участка:	данные отсутствуют
Сведения о том, что земельный участок полностью или частично расположен в границах зоны с особыми условиями использования территории или территории объекта культурного наследия:	данные отсутствуют
Сведения о том, что земельный участок расположен в границах особой экологической зоны, территории охраняемого социально-экономического развития, зоны территориального развития в Российской Федерации, иной зоны:	данные отсутствуют
Сведения о том, что земельный участок расположен в границах особо охраняемой природной территории, охотничьих угодий, лесничества, лесопарка:	данные отсутствуют
Сведения о результатах проведения государственного земельного надзора:	данные отсутствуют
Сведения о расположении земельного участка в границах территории, в отношении которой утвержден проект межевания территории:	данные отсутствуют

полное наименование должности	подпись	инициалы, фамилия
-------------------------------	---------	-------------------

МП

Инд. № подл.	Подп. и дата	Взам. инв. №

Изм	Кол.уч	Лист	№ док	Подп.	Дата

Выписка из Единого государственного реестра недвижимости об объекте недвижимости  
Сведения о характеристиках объекта недвижимости

<b>Земельный участок</b>			
(кадастровый номер)			
Лист № _____ Раздела I	Всего листов раздела I: _____	Всего разделов: <b>0</b>	Всего листов выписки: <b>13</b>
<b>51.08.2021 № 05/ИИ-999/2022-1032632</b>			
Кадастровый номер		<b>59:36:0770001:123</b>	

Условный номер земельного участка:	данные отсутствуют
Сведения о принятии акта и (или) заключении договора, предусматривающих предоставление в соответствии с земельным законодательством полномочий государственной власти или органом местного самоуправления осуществляющих государственную или муниципальную собственность земельного участка для его использования в целях государственного использования или земельного участка коммерческого использования:	данные отсутствуют
Сведения о том, что земельный участок или земельные участки образованы на основании решения об изъятии земельного участка и (или) расположенного на нем объекта недвижимости для государственных или муниципальных нужд:	данные отсутствуют
Сведения о том, что земельный участок образован на земельном или земельном участке, государственная собственность на которые не разграничена:	данные отсутствуют
Сведения о наличии земельного спора о местоположении границ земельного участка:	данные отсутствуют
Статус здания об объекте недвижимости:	Сведения об объекте недвижимости имеют статус "актуальные".
Особые отметки:	Для данного земельного участка обеспечен доступ посредством земельного участка (земельных участков) с кадастровым номером (кадастровыми номерами): 59:36:0000000:135. Сведения об ограничениях права на объект недвижимости, обременениях данного объекта, не зарегистрированных в реестре прав, ограничений прав и обременений недвижимого имущества: Вид ограничения (обременения): Ограничения прав на земельный участок, предусмотренные статьями 56, 56.1 Земельного кодекса Российской Федерации, Срок действия: с 2016-12-28, Реквизиты документа-основания: Санитарно-защитная зона и санитарная классификация предприятий, сооружений и иных объектов от 2008-01-25 № 2.2.1/2.1.1-1200-03 выдан: Роспотребнадзор. Вид ограничения (обременения): Ограничения прав на земельный участок, предусмотренные статьями 56, 56.1 Земельного кодекса Российской Федерации, Срок действия: с 2015-08-07, Реквизиты документа-основания: Правила охраны магистральных трубопроводов от 1992-04-22 № 9 выдан: Госгортехнадзор России. Вид ограничения (обременения): Ограничения прав на земельный участок, предусмотренные статьями 56, 56.1 Земельного кодекса Российской Федерации, Срок действия: с 2016-11-28, Реквизиты документа-основания: Правила охраны магистральных трубопроводов от 1992-04-22 № 9 выдан: Министерство топлива и энергетики России.
Получатель выписки:	Салтыкова Надежда Сергеевна

полное наименование должности	подпись	инициалы, фамилия
-------------------------------	---------	-------------------

МП

Инд. № подл.	Подп. и дата	Взам. инв. №

Изм	Кол.уч	Лист	№ док	Подп.	Дата

Выписка из Единого государственного реестра недвижимости об объекте недвижимости  
Сведения о зарегистрированных правах

Земельный участок	
рек. объект недвижимости	
Лист № _____	Регистра № _____
Всего листов раздела 1: _____	Всего разделов: 0
Всего листов выписки: 12	
31.08.2022 № 03/001/999/2022-1032632	
Кадастровый номер: 59:36:0770001:123	
1. Правообладатель (правообладатели):	1.1. Мушкетера Айгуль Васильевна
2. Вид, номер и дата государственной регистрации права:	2.1. Общая долевая собственность: 1/4, 59-59-28/003/2014-349, 10.11.2014
3. Ограничение прав и обременение объекта недвижимости:	не зарегистрировано
1. Правообладатель (правообладатели):	1.2. Гарифуллина Аида Гарифовна
2. Вид, номер и дата государственной регистрации права:	2.2. Общая долевая собственность: 1/2, 59-59-28/003/2014-349, 10.11.2014
3. Ограничение прав и обременение объекта недвижимости:	не зарегистрировано
1. Правообладатель (правообладатели):	1.3. Мушкетера Асият Ишмухаметовна
2. Вид, номер и дата государственной регистрации права:	2.3. Общая долевая собственность: 1/4, 59-59-28/003/2014-349, 10.11.2014
3. Ограничение прав и обременение объекта недвижимости:	не зарегистрировано
4. Данные участия в долевом строительстве:	данные отсутствуют
5. Заявленные в судебном порядке права требования:	данные отсутствуют
6. Сведения об оспаривании и отозвании зарегистрированного права:	данные отсутствуют
7. Сведения о наличии решения об изъятии объекта недвижимости для государственных и муниципальных нужд:	данные отсутствуют
8. Сведения о невозможности государственной регистрации без личного участия правообладателя или его законного представителя:	данные отсутствуют
9. Правонаризации в сведениях о наличии поступивших, но не рассмотренных заявлений о проведении государственной регистрации права (перевода, прекращения права), ограничении права или обременении объекта недвижимости, сделках и отозвании объекта недвижимости:	отсутствуют
10. Сведения об осуществлении государственной регистрации сделок, права, ограничения права без необходимого и/или законного согласия третьего лица, органа:	данные отсутствуют
11. Сведения о невозможности государственной регистрации перехода, прекращения, ограничения права на земельный участок из земель государственного назначения:	данные отсутствуют

полное наименование должности	подпись	инициалы, фамилия
-------------------------------	---------	-------------------

Федеральное государственное бюджетное учреждение "Федеральная кадастровая палата Федеральной службы государственной регистрации, кадастра и картографии"

полное наименование органа регистрации прав

Выписка из Единого государственного реестра недвижимости об объекте недвижимости  
Сведения о характеристиках объекта недвижимости

На основании запроса от 17.10.2022, поступившего на рассмотрение 17.10.2022, сообщаем, что согласно данным Единого государственного реестра недвижимости:

Земельный участок	
рек. объект недвижимости	
Лист № _____	Регистра № _____
Всего листов раздела 1: _____	Всего разделов: 0
Всего листов выписки: 21	
17.10.2022 № 03/001/999/2022-1242571	
Кадастровый номер: 59:36:0800003:174	
Номер кадастрового квартала:	59:36:0800003
Дата присвоения кадастрового номера:	27.06.2019
Ранее присвоенный государственный учетный номер:	данные отсутствуют
Адрес:	Пермский край, Уинский р-н, Уинское сельское поселение
Площадь:	7567 +/-45 кв. м
Кадастровая стоимость, руб:	2992,75
Кадастровые номера расположенных в пределах земельного участка объектов недвижимости:	данные отсутствуют
Кадастровые номера объектов недвижимости, из которых образован объект недвижимости:	данные отсутствуют
Кадастровые номера обременяемых объектов недвижимости:	данные отсутствуют
Сведения об изъятии объекта недвижимости в целях предоставления как имущественного комплекса:	данные отсутствуют

Взам. инв. №

Подп. и дата

Инв. № подл.

Изм.	Кол.уч.	Лист	№ док.	Подп.	Дата

Выписка из Единого государственного реестра недвижимости об объекте недвижимости  
Сведения о характеристиках объекта недвижимости

Земельный участок			
(кадастровый номер)			
Лист № _____ Раздела I	Всего листов раздела I: _____	Всего разделов: <b>0</b>	Всего листов выписки: <b>21</b>
<b>17.10.2021 № ВУ/ИИ-899/2022-1242571</b>			
Кадастровый номер		<b>59:36:0800003:174</b>	
Категория земель:	Земли сельскохозяйственного назначения		
Виды разрешенного использования:	Трубопроводный транспорт		
Сведения о кадастровом инженере:	Ипшина Любовь Валерьевна, №15701, кадастровые работы: образование земельного участка из земель, находящихся в государственной или муниципальной собственности, расположенного: Пермский край, Уинский р-н, Уинское сельское поселение по договору №18x1624 от 23.11.2018		
Сведения о лесах, водных объектах и об иных природных объектах, расположенных в пределах земельного участка:	данные отсутствуют		
Сведения о том, что земельный участок полностью или частично расположен в границах зоны с особыми условиями использования территории или территории объекта культурного наследия:	Земельный участок полностью (частично) расположен в границах 59:36-6-133, 59:36-6-1193, 59:36-6-1262		
Сведения о том, что земельный участок расположен в границах особой экологической зоны, территории определяющего социально-экономического развития, зоны территориального развития в Российской Федерации, иной зоны:	данные отсутствуют		
Сведения о том, что земельный участок расположен в границах особо охраняемой природной территории, охотничьих угодий, заповедника, дендропарка:	данные отсутствуют		
Сведения о результатах проведения государственного земельного надзора:	данные отсутствуют		
Сведения о расположении земельного участка в границах территории, в отношении которой утверждены проект экологиче территории:	данные отсутствуют		

Выписка из Единого государственного реестра недвижимости об объекте недвижимости  
Сведения о характеристиках объекта недвижимости

Земельный участок			
(кадастровый номер)			
Лист № _____ Раздела I	Всего листов раздела I: _____	Всего разделов: <b>0</b>	Всего листов выписки: <b>21</b>
<b>17.10.2021 № ВУ/ИИ-899/2022-1242571</b>			
Кадастровый номер		<b>59:36:0800003:174</b>	
Условный номер земельного участка:	данные отсутствуют		
Сведения о принятии акта и (или) заключения договора, предусматривающих предоставление в соответствии с земельным законодательством исполнительным органом государственной власти или органом местного самоуправления предоставляется в государственной или муниципальной собственности земельного участка для строительства жилого дома социального использования или жилого дома коммерческого использования:	данные отсутствуют		
Сведения о том, что земельный участок или земельные участки образованы на основании решения об изъятии земельного участка и (или) расположенного на нем объекта недвижимости для государственных или муниципальных нужд:	данные отсутствуют		
Сведения о том, что земельный участок образован из земель или земельного участка, государственная собственность на которые не разграничена:	данные отсутствуют		
Сведения о наличии земельного спора о местоположении границ земельных участков:	данные отсутствуют		
Статус заявки об объекте недвижимости:	Сведения об объекте недвижимости имеют статус "инициация"		
Особые отметки:	Границы земельного участка состоят из 5 контуров. Учетные номера контуров и их площади: 1 - 521.81 кв.м, 2 - 1401.77 кв.м, 3 - 4661.04 кв.м, 4 - 199.73 кв.м, 5 - 782.17 кв.м. Подрядчиком данного земельного участка обеспечен доступ к жилому участку (земельный участок) с кадастровым номером (кадастровыми номерами): 59:36:0800003:175, 59:36:0800003:175, 59:36:0800003:175, 59:36:0800003:175. Сведения об ограничениях права на объект недвижимости, обременениях данного объекта, зарегистрированных в реестре прав, ограничениях прав и обременениях недвижимого имущества: Вид ограничения (обременения): Ограничения прав на земельный участок, предусмотренные статьей 56 Земельного кодекса Российской Федерации. Срок действия: с 2019-05-27, Реквизиты документа-основания: Правила охраны магистральных трубопроводов, утвержденные постановлением Государственного инспектора России от 1902-04-22 № 9 выдан: Государственный инспектор России. Вид ограничения (обременения): Ограничения прав на земельный участок, предусмотренные статьей 56 Земельного кодекса Российской Федерации. Срок действия: с 2021-12-10, Реквизиты документа-основания: Решение об установлении санитарно-защитной зоны для объектов проектируемого объекта: сложения		

Взам. инв. №

Подп. и дата

Инв. № подл.

Изм	Кол.уч	Лист	№ док	Подп.	Дата

	№ 252 Софронянского месторождения Общества с ограниченной ответственностью «ЛУКОЙЛ-ПЕРМЬ» от 2019-08-30 № 62 выдан: Управлением Федеральной службы по надзору в сфере защиты прав потребителей и благополучия человека по Пермскому краю. Вид ограничения (обременения): Ограничение прав на земельный участок, предусмотренное статьей 56 Земельного кодекса Российской Федерации; Срок действия: с 2022-08-31; Реквизиты документа-основания: Решение № 05 установленной санитарно-защитной зоны для объектов № 252 Софронянского месторождения нефти ООО «ЛУКОЙЛ-ПЕРМЬ» от 2022-08-15 № 119 выдан: Управлением Федеральной службы по надзору в сфере защиты прав потребителей и благополучия человека по Пермскому краю. Земельный участок находится с/связью с государственным кадастровым учетом по истечении пяти лет со дня его государственного кадастрового учета, если на него не будут зарегистрированы права. Сведения, необходимые для заполнения раздела: 2 - Сведения о зарегистрированных правах, отсутствуют; Сведения, необходимые для заполнения раздела 2 отсутствуют
Получитель выписки	Салымова Нарока Сергеевна

полное наименование должности	подпись	инициалы, фамилия
-------------------------------	---------	-------------------

МП.

**ФГИС ЕГРН**

полное наименование органа регистрации прав

Лист 1

Выписка из Единого государственного реестра недвижимости об объекте недвижимости

**Сведения о характеристиках объекта недвижимости**

На основании запроса от 21.09.2022 г., поступившего на рассмотрение 21.09.2022 г., сообщаем, что согласно выписки Единого государственного реестра недвижимости:

<b>Земельный участок</b>			
<small>реквизиты недвижимости</small>			
Лист № _____	Раздела 1	Всего листов раздела 1: _____	Всего разделов: _____
<b>21.09.2022 № 99/2022/495169868</b>		Всего листов выписки: _____	
Кадастровый номер:		<b>59:26:0000003:175</b>	

Номер кадастрового квартала:	59:26:0000003
Дата присвоения кадастрового номера:	21.04.2020
Ранее присвоенный государственный учетный номер:	данные отсутствуют
Адрес:	Пермский край, м.о. Уинский, Уинское сельское поселение
Площадь:	110 +/- 18 кв. м
Кадастровая стоимость, руб.:	43 51
Кадастровые номера расположенных и пределах земельного участка объектов недвижимости:	данные отсутствуют
Кадастровые номера объектов недвижимости, из которых образован объект недвижимости:	данные отсутствуют
Кадастровые номера образуемых объектов недвижимости:	данные отсутствуют
Сведения о включении объекта недвижимости в состав предприятия или имущественного комплекса:	

Государственный регистратор	ФГИС ЕГРН
полное наименование должности	подпись
	инициалы, фамилия

МП.

Инов. № подл.	Подп. и дата	Взам. инов. №

Изм	Кол.уч	Лист	№ док	Подп.	Дата

Лист 1

Выписка из Единого государственного реестра недвижимости об объекте недвижимости  
Сведения о характеристиках объекта недвижимости

Земельный участок			
Объект недвижимости			
Лист №	Рисунка 1	Всего листов рисунка 1:	Всего рисунков:
21.09.2022 № 99/2022/495169668			
Кадастровый номер:		59:36:0800003:175	
Категория земель:	Земли сельскохозяйственного назначения		
Виды разрешенного использования:	Трубопроводный транспорт		
Сведения о кадастровом инженере:	Ирина Любовь Валерьевна №59-13-719		
Сведения о лесах, водных объектах и об иных природных объектах, расположенных в пределах земельного участка:	данные отсутствуют		
Сведения о том, что земельный участок полностью или частично расположен в границах зоны с особыми условиями использования территории или территории объекта культурного наследия:	данные отсутствуют		
Сведения о том, что земельный участок расположен в границах особой экологической зоны, территории охраняемого природного культурно-исторического наследия, зоны территориального развития в Российской Федерации, исторической зоны:	данные отсутствуют		
Сведения о том, что земельный участок расположен в границах особо охраняемой природной территории, объектов угодий, лесничества, заказника:	данные отсутствуют		
Сведения о результатах проведения государственного земельного надзора:	данные отсутствуют		
Сведения о расположении земельного участка в границах территории, в отношении которой утвержден проект межевания территории:	данные отсутствуют		
Государственный регистратор		ФГИС ЕГРН	
полное наименование должности		подпись	инициал, фамилия

Лист 1

Выписка из Единого государственного реестра недвижимости об объекте недвижимости  
Сведения о характеристиках объекта недвижимости

Земельный участок			
Объект недвижимости			
Лист №	Рисунка 1	Всего листов рисунка 1:	Всего рисунков:
21.09.2022 № 99/2022/495169668			
Кадастровый номер:		59:36:0800003:175	
Условный номер земельного участка:	данные отсутствуют		
Сведения о принятии акта и (или) заключении договора, предусматривающих предоставление в соответствии с земельным законодательством неисключительным образом государственной доли или долей местного самоуправления в государственной или муниципальной собственности земельного участка для его использования в качестве земельного участка для государственных или муниципальных нужд:	данные отсутствуют		
Сведения о том, что земельный участок или земельные участки образованы на основании решения об изъятии земельного участка и (или) расположенного на нем объекта недвижимости для государственных или муниципальных нужд:	данные отсутствуют		
Сведения о том, что земельный участок образован из земель или земельного участка, государственная собственность на которые не разграничена:	данные отсутствуют		
Сведения о наличии земельного спора о местоположении границ земельных участков:	данные отсутствуют		
Статус записи об объекте недвижимости:	Сведения об объекте недвижимости имеют статус "актуальные"		
Особые отметки:	Границы земельного участка не установлены в соответствии с требованиями земельного законодательства. Для данного земельного участка обеспечен доступ посредством земельного участка (земельных участков) с кадастровыми номерами (кадастровыми номерами) 59:36:0800003:174, 59:36:0800003:174, 59:36:0800003:174, 59:36:0800003:174. Сведения и виды разрешенного использования имеют статус «Актуальные земельно-земельностоповременные». Право (ограниченное право, обременение объекта недвижимости) зарегистрировано на данный объект недвижимости с видами разрешенного использования отсутствуют. Сведения необходимые для заполнения раздела 3.1 отсутствуют. Сведения необходимые для заполнения раздела 3.2 отсутствуют.		
Получатель выписки:	Мустафин Ариф Бадмаевич		
Государственный регистратор		ФГИС ЕГРН	
полное наименование должности		подпись	инициал, фамилия

Взам. инв. №

Подп. и дата

Инв. № подл.

Изм	Кол.уч	Лист	№ док	Подп.	Дата

2021/354/ДС50-ПМТ

Лист

30

Выписка из Единого государственного реестра недвижимости об объекте недвижимости  
Сведения о зарегистрированных правах

Лист 1

Земельный участок		рек. объект недвижимости	
Лист № _____	Реквизит № _____	Всего листов раздела № _____	Всего разделов: _____
21.09.2022 № 99/2022/495169668		Всего листов выписки _____	
Катастровый номер		59:36:0800003:175	
1. Правообладатель (правообладатели):	1.1 данные о правообладателе отсутствуют		
2. Вид, номер и дата государственной регистрации права:	2.1 не зарегистрировано		
Ограничение права и обременение объекта недвижимости:			
3. 3.1.3	вид:	Аррест (в том числе, субаррест)	
	дата государственной регистрации:	10.03.2020	
	номер государственной регистрации:	59:36:0800003:175-99/02/2020-1	
	рек., на который установлено ограничение права и обременение объекта недвижимости:	с 06.06.2020 по 31.05.2023	
	лицо, в пользу которого установлено ограничение права и обременение объекта недвижимости:	Общество с ограниченной ответственностью "ЛУКСЖИЛ-ПРИМЬ", ИНН 5902201970	
основание государственной регистрации:	Договор аренды земельного участка №20/0862 от 01.06.2020		
4. Договоры участия в долевом строительстве:	данные отсутствуют		
5. Заявления в судебном порядке права требования:	данные отсутствуют		
6. Сведения о поправках и отмене зарегистрированного права:	данные отсутствуют		
7. Сведения о наличии решений об истреблении объекта недвижимости для государственных и муниципальных нужд:	данные отсутствуют		
8. Сведения о невозможности государственной регистрации без личного участия правообладателя или его законного представителя:			
9. Правотрибуналы и сведения о наличии поступивших, но не рассмотренных заявлений о проведении государственной регистрации права (перехода, прекращения права), ограничения права или обременения объекта недвижимости, сделан в отношении объекта недвижимости:	данные отсутствуют		
10. Сведения об осуществлении государственной регистрации сделок, права, ограничения права без необходимого в силу закона участия третьего лица, органа:	данные отсутствуют		
11. Сведения о невозможности государственной регистрации перехода, прекращения, ограничения права на земельный участок по земельно-сельскохозяйственному назначению:			

Государственный регистратор		ФГИС ЕГРН
полное наименование должности	подпись	подпись, фамилия
МП		

Федеральное государственное бюджетное учреждение "Федеральная кадастровая палата Федеральной службы государственной регистрации, кадастра и картографии"

Выписка из Единого государственного реестра недвижимости об объекте недвижимости  
Сведения о характеристиках объекта недвижимости

Лист 1

На основании запроса от 23.01.2023, поступившего на рассмотрение 23.01.2023, сообщаем, что составлю выписку Единого государственного реестра недвижимости.

Земельный участок		рек. объект недвижимости	
Лист № _____	Реквизит № _____	Всего листов раздела № _____	Всего разделов: _____
23.01.2023 № КУ/ИИ-599/2023-068816		Всего листов выписки _____	
Катастровый номер		59:36:0800001:218	
Номер кадастрового квартала:	59:36:0800001		
Дата присвоения кадастрового номера:	13.06.2009		
Ранее присвоенный государственный учетный номер:	данные отсутствуют		
Адрес:	Местоположение установлено относительно ориентира, расположенного по адресу: Пермский край, р-н Уинский, Уинское а/п, к-д "Запад", в 7 км южнее д. Батареинское, полев. Черного овра, по обоим сторонам полевой дороги Екатеринбург-сузор.Малышевский		
Площадь:	78300 +/-1 кв. м		
Кадастровая стоимость, руб.:	189345		
Кадастровые номера расположенных в пределах земельного участка объектов недвижимости:	данные отсутствуют		
Кадастровые номера объектов недвижимости, из которых образован объект недвижимости:	59:36:0800000:406		
Кадастровые номера образованных объектов недвижимости:	59:36:0800001:284, 59:36:0800001:285		
Сведения о включении объекта недвижимости в состав предприятия или иного юридического лица:	данные отсутствуют		

Взам. инв. №

Подп. и дата

Инв. № подл.

Изм.	Кол.уч.	Лист	№ док.	Подп.	Дата

2021/354/ДС50-ПМТ

Лист

31



Выписка из Единого государственного реестра недвижимости об объекте недвижимости  
Сведения о характеристиках объекта недвижимости

Земельный участок			
(кадастровый номер)			
Лист № _____ Раздела 1	Всего листов раздела 1: _____	Всего разделов: 0	Всего листов выписки: 9
23.01.2023 № КС/ИИ-999/2023-048516			
Кадастровый номер		59:36:0800001:218	
Категория земель:	Земли сельскохозяйственного назначения		
Виды разрешенного использования:	Для сельскохозяйственного производства		
Сведения о кадастровом квартале:	Земля Свободы Населения		
Сведения о лесах, водных объектах и об иных природных объектах, расположенных в границах земельного участка:	данные отсутствуют		
Сведения о том, что земельный участок полностью или частично расположен в границах зоны с особыми условиями использования территории или территории объекта культурного наследия:	данные отсутствуют		
Сведения о том, что земельный участок расположен в границах особой экологической зоны, территории охраняемого социально-экологического развития, зоны территориального развития в Российской Федерации, иной зоны:	данные отсутствуют		
Сведения о том, что земельный участок расположен в границах особо охраняемой природной территории, охотничьих угодий, лесничества, лесопарка:	данные отсутствуют		
Сведения о результатах проведения государственного земельного надзора:	данные отсутствуют		
Сведения о расположении земельного участка и границах территории, в отношении которой утвержден проект зонирования территории:	данные отсутствуют		

Выписка из Единого государственного реестра недвижимости об объекте недвижимости  
Сведения о характеристиках объекта недвижимости

Земельный участок			
(кадастровый номер)			
Лист № _____ Раздела 1	Всего листов раздела 1: _____	Всего разделов: 0	Всего листов выписки: 9
23.01.2023 № КС/ИИ-999/2023-048516			
Кадастровый номер		59:36:0800001:218	
Условный номер земельного участка:	данные отсутствуют		
Сведения о принятии акта и (или) заключения договора, предусматривающих предоставление в соответствии с земельным законодательством полномочий органов государственной власти или органов местного самоуправления осуществлять в государственной или муниципальной собственности земельного участка для его использования в качестве доми социального использования или нежилого дома коммерческого использования:	данные отсутствуют		
Сведения о том, что земельный участок или земельные участки образованы на основании решения об изъятии земельного участка и (или) расположенного на нем объекта недвижимости для государственных или муниципальных нужд:	данные отсутствуют		
Сведения о том, что земельный участок образован на земельном участке, государственная собственность на которое не распространена:	данные отсутствуют		
Сведения о наличии земельного спора о местоположении границ земельных участков:	данные отсутствуют		
Статус заявки об объекте недвижимости:	Сведения об объекте недвижимости имеют статус "актуальные".		
Особые отметки:	По сведениям данного земельного участка обеспечен доступ к земельному участку (земельный участок) с кадастровым номером (кадастровый номер): 59:36:0800001:487. Сведения об ограничениях прав на объект недвижимости, обременениях данного объекта, не зарегистрированных в реестре прав, ограничений прав и обременений недвижимого имущества. Вид ограничений (обременения): Отрицательный запрет на земельный участок, предусмотренные статьей 56 Земельного кодекса Российской Федерации. Срок действия: с 2015-03-18; Решения документа-основания: Федеральный закон "Об особо охраняемых природных территориях" (ред. от 12 марта 2014 г.) от 1995-03-14 № 33-ФЗ издан. Государственная Дума РФ. Вид ограничений (обременения): Прочие ограничения прав и обременения объекта недвижимости. Срок действия не установлен. Вид ограничений (обременения): Ограничения прав на земельный участок, предусмотренные статьей 56 Земельного кодекса Российской Федерации. Срок действия: с 2015-09-29; Решения документа-основания: Протокол собрания акционеров/участников/трубопроводов, утвержденный постановлением Государственного Роспотребнадзора России от 1992-04-22 № 9 издан: Государственный Роспотребнадзора России. Сведения, необходимые для завершения раздела: 4 - Сведения о		

Взам. инв. №

Подп. и дата

Инв. № подл.

Изм	Кол.уч	Лист	№ док	Подп.	Дата

2021/354/ДС50-ПМТ

Лист

32

Выписка из Единого государственного реестра недвижимости об объекте недвижимости  
Сведения о зарегистрированных правах

Регистр 1

Земельный участок	
(объект недвижимости)	
Лист № _____ Родила № _____	Всего листов раздела № _____
Всего разделов: <b>0</b>	Всего листов выписки: <b>9</b>
23.01.2023 № КУИИ-999/2023-068516	
Кадастровый номер:	<b>59:36:000001:218</b>
1. Правообладатель (правообладатели):	1.1. Лабутина Виктор Павлович
2. Вид, номер и дата государственной регистрации права:	2.1. Собственность: 59-59-28.005/2013-534, 01.08.2013
3. Ограничение права и обременение объекта недвижимости:	не зарегистрировано
4. Данные участка и долием строительства:	данные отсутствуют
5. Заявления в судебном порядке права требования:	данные отсутствуют
6. Сведения о нарушении в отношении зарегистрированного права:	данные отсутствуют
7. Сведения о наличии решения об изъятии объекта недвижимости для государственных и муниципальных нужд:	данные отсутствуют
8. Сведения о возможности государственной регистрации без личного участия правообладателя или его законного представителя:	данные отсутствуют
9. Правопретензии и сведения о наличии поступивших, но не рассмотренных заявлений о проведении государственной регистрации права (перевода, прекращения права), ограничении права или обременении объекта недвижимости, сделан в отношении объекта недвижимости:	отсутствуют
10. Сведения об осуществлении государственной регистрации сделки, права, ограничения права без необходимого в силу закона участия третьего лица, органа:	данные отсутствуют
11. Сведения о возможности государственной регистрации перевода, прекращения, ограничения права на земельный участок из земель сельскохозяйственного назначения:	данные отсутствуют

Федеральное государственное бюджетное учреждение "Федеральная кадастровая палата Федеральной службы государственной регистрации, кадастра и картографии"

полное наименование органа регистрации прав

Регистр 1

Выписка из Единого государственного реестра недвижимости об объекте недвижимости  
Сведения о характеристиках объекта недвижимости

На основании запроса от 31.08.2022, поступившего на рассмотрение 31.08.2022, сообщаем, что согласно выписке Единого государственного реестра недвижимости:

Земельный участок		
(объект недвижимости)		
Лист № _____ Родила № _____	Всего листов раздела № _____	
Всего разделов: <b>0</b>	Всего листов выписки: <b>93</b>	
31.08.2022 № КУИИ-999/2022-1032635		
Кадастровый номер:	<b>59:36:0770001:238</b>	
Номер кадастрового шпартала:	59:36:0770001	
Дата присвоения кадастрового номера:	08.07.2018	
Ранее присвоенный государственный учетный номер:	данные отсутствуют	
Адрес:	Пермский край, Уинский район, в 0,8 км на юг от с. Чапов, между автодорогой Мисино-Уинское и р.Ирва.	
Площадь:	628000 +/-832 кв. м	
Кадастровая стоимость, руб.:	1004062,39	
Кадастровые номера расположенных в пределах земельного участка объектов недвижимости:	данные отсутствуют	
Кадастровые номера объектов недвижимости, из которых образован объект недвижимости:	59:36:0770001:122	
Кадастровые номера образованных объектов недвижимости:	данные отсутствуют	
Сведения о включении объекта недвижимости в состав предприятия как юридического лица:	данные отсутствуют	
полное наименование должности	подпись	инициалы, фамилия
	МП	

Взам. инв. №

Подп. и дата

Инв. № подл.

Лист

2021/354/ДС50-ПМТ

33

Изм Кол.уч Лист № док Подп. Дата

Выписка из Единого государственного реестра недвижимости об объекте недвижимости  
Сведения о характеристиках объекта недвижимости

Земельный участок	
(объект недвижимости)	
Лист № _____ Раздела 1	Всего листов раздела 1: _____
31.08.2022 № ВУ/ИИ-999/2022-1032635	
Кадастровый номер:	50:36:0770001:238
Категория земель:	Земли сельскохозяйственного назначения
Вид разрешенного использования:	Для сельскохозяйственного производства
Сведения о кадастровом номере:	Листов Олега Владимировича, №12016, кадастровые работы: образование 2 земельных участков путем раздела земельного участка с кадастровым номером 50.36.0770001:122, расположенным по адресу: Пермский край, Уинский район, в 0,8 км на юг от с.Чапы, между автодорогой Мичман-Уинское и р.Иреть, по договору №17 от 20.05.2018
Сведения о лесах, водных объектах и об иных природных объектах, расположенных в пределах земельного участка:	данные отсутствуют
Сведения о том, что земельный участок полностью или частично расположен в границах зоны с особыми условиями использования территории или территории объекта культурного наследия:	Земельный участок полностью (частично) расположен в границах 50.36-6.76, 50.36-6.106, 50.36-6.54, 50.36-6.133, 50.36-6.95, 50.36-6.115, 50.36-6.407, 50.36-6.083, 50.36-6.984
Сведения о том, что земельный участок расположен в границах особой экономической зоны, территории опережающего социально-экономического развития, зоны территориального развития в Российской Федерации, иной зоны:	данные отсутствуют
Сведения о том, что земельный участок расположен в границах особо охраняемой природной территории, исключительной охоты, лесничества, лесопарка:	данные отсутствуют
Сведения о результатах проведения государственного земельного надзора:	данные отсутствуют
Сведения о расположении земельного участка в границах территории, в отношении которой утверждены проект межевания территории:	данные отсутствуют

Выписка из Единого государственного реестра недвижимости об объекте недвижимости  
Сведения о характеристиках объекта недвижимости

Земельный участок	
(объект недвижимости)	
Лист № _____ Раздела 1	Всего листов раздела 1: _____
31.08.2022 № ВУ/ИИ-999/2022-1032635	
Кадастровый номер:	50:36:0770001:238
Кадастровый номер земельного участка:	данные отсутствуют
Сведения о принятии акта и (или) заключения договора, предусмотренных законодательством в соответствии с земельным законодательством исполнительным органом государственной власти или органом местного самоуправления, проводящего в государственной или муниципальной собственности земельного участка для строительства недвижимого имущества или иного объекта недвижимости или иного объекта коммерческого назначения:	данные отсутствуют
Сведения о том, что земельный участок или земельные участки образованы на основании решения об изъятии земельного участка и (или) расположенного на нем объекта недвижимости для государственных или муниципальных нужд:	данные отсутствуют
Сведения о том, что земельный участок образован из земель или земельного участка, государственная собственность на которые не разграничена:	данные отсутствуют
Сведения о наличии земельного спора о местоположении границ земельных участков:	данные отсутствуют
Статус заявки об объекте недвижимости:	Сведения об объекте недвижимости имеют статус "актуальные"
Особые отметки:	Сведения об ограничениях права на объект недвижимости, обременениях данного объекта, не зарегистрированных в реестре прав, ограничений прав и обременений недвижимого имущества: Вид ограничения (обременения): Ограничения прав на земельный участок, предусмотренные статьями 56, 56.1 Земельного кодекса Российской Федерации, Срок действия: с 2018-07-08, Решениями документа-основания: Постановление "О порядке установления охранных зон объектов электросетевого хозяйства и особых условий использования земельных участков, расположенных в границах таких зон" от 2009-02-24 № 160-н/дн. Правительство Российской Федерации. Вид ограничения (обременения): Ограничения прав на земельный участок, предусмотренные статьями 56, 56.1 Земельного кодекса Российской Федерации, Срок действия: с 2018-07-08, Решениями документа-основания: Постановление «О порядке установления охранных зон объектов электросетевого хозяйства и особых условий использования земельных участков, расположенных в границах таких зон» от 2009-02-24 № 160-н/дн. Правительство Российской Федерации. Вид ограничения (обременения): Ограничения прав на земельный участок, предусмотренные статьями 56, 56.1 Земельного кодекса Российской Федерации,

Взам. инв. №

Подп. и дата

Инв. № подл.

Изм	Кол.уч	Лист	№ док	Подп.	Дата

	<p>Срок действия: с 2018-07-08; Реквизиты документа-основания: Санитарно-защитная зона и санитарная классификация предприятий, сооружений и иных объектов от 2018-01-25 № 2.2.1/2.1.1-1200-03 издан: Ростехнадзор; Решение об установлении размеров санитарно-защитной зоны от 2016-12-15 № 98 издан: Федеральная служба по надзору в сфере защиты прав потребителей и благополучия человека. Вид ограничения (обременения): Ограничения прав на земельный участок, предусмотренные статьями 56, 56.1 Земельного кодекса Российской Федерации. Срок действия: с 2018-07-08; Реквизиты документа-основания: Приказы охраны магистральных трубопроводов, утвержденные постановлением Правительства России от 1992-04-22 № 9 издан: Ростехнадзор России. Вид ограничения (обременения): Ограничения прав на земельный участок, предусмотренные статьями 56, 56.1 Земельного кодекса Российской Федерации; Срок действия: с 2018-07-08; Реквизиты документа-основания: Постановление «О порядке установления границ зон объектов электросетевого хозяйства и особых условий использования земельных участков, расположенных в границах таких зон» от 2009-02-24 № 160 издан: Правительство Российской Федерации. Вид ограничения (обременения): Ограничения прав на земельный участок, предусмотренные статьями 56, 56.1 Земельного кодекса Российской Федерации; Срок действия: с 2018-07-08; Реквизиты документа-основания: Постановление «О порядке установления границ зон объектов электросетевого хозяйства и особых условий использования земельных участков, расположенных в границах таких зон» от 2009-02-24 № 160 издан: Правительство Российской Федерации. Вид ограничения (обременения): Ограничения прав на земельный участок, предусмотренные статьями 56, 56.1 Земельного кодекса Российской Федерации; Срок действия: с 2020-10-16; Решения документа-основания: Постановление "Об установлении публичного сервитута" от 2020-08-03 № 289-01-03-342 издан: Администрация Уинского муниципального округа Пермского края. Вид ограничения (обременения): Ограничения прав на земельный участок, предусмотренные статьями 56, 56.1 Земельного кодекса Российской Федерации; Срок действия: с 2020-12-15; Решения документа-основания: Волный Кодекс Российской Федерации от 2006-06-03 № 74-ФЗ издан: Государственная Дума Российской Федерации; Постановление об утверждении Правил установления на местности границ водохранимых зон и границ прибрежных защитных полос водных объектов от 2009-01-10 № 17 издан: Правительство Российской Федерации; Приказ об утверждении установленных границ водохранимых зон, границ прибрежных защитных полос и границ береговых линий бассейна реки Сидва на территории Пермского края от 2020-09-29 № 30-01-02-705 издан: Минисстерство природных ресурсов, лесного хозяйства и экологии Пермского края. Вид ограничения (обременения): Ограничения прав на земельный участок, предусмотренные статьями 56, 56.1 Земельного кодекса Российской Федерации; Срок действия: с 2020-12-16; Решения документа-основания: Волный Кодекс Российской Федерации от 2006-06-03 № 74-ФЗ издан: Государственная Дума Российской Федерации; Постановление об утверждении Правил установления на местности границ водохранимых зон и границ прибрежных защитных полос водных объектов от 2009-01-10 № 17 издан: Правительство Российской Федерации; Приказ об утверждении установленных границ водохранимых зон, границ прибрежных защитных полос и границ береговых линий бассейна реки Сидва на территории Пермского края от 2020-09-29 № 30-01-02-705 издан: Минисстерство природных ресурсов, лесного хозяйства и экологии Пермского края.</p>
Получено, выписан	Сидячих Валерия Сергеевна

полное наименование должности	подпись	инициалы, фамилия

Выписка из Единого государственного реестра недвижимости об объекте недвижимости  
**Сведения о зарегистрированных правах**

Лист 2

<b>Земельный участок</b>	
<small>реквизиты объекта недвижимости</small>	
Лист № <u>2</u> Родина <u>2</u>	Всего листов родина <u>2</u>
Всего разделов: <u>0</u>	Всего листов выписки: <u>93</u>
<b>31.08.2022 № КУ/НН/999/2022-1032635</b>	
Катастрофный номер: <b>59:26:0770001:238</b>	
1. Правообладатель (правообладатели):	1.1 Ташко Фатих Гафитович
2. Вид, номер и дата государственной регистрации права:	2.1 Объект долиная собственность: 6,9778 га, КУВД-001/2018-1878741-1-59/094/2018-8, 08.07.2018
3. Ограничение прав в обременение объекта недвижимости:	не зарегистрировано
1. Правообладатель (правообладатели):	1.2 Сидков Шамиль Каримович
2. Вид, номер и дата государственной регистрации права:	2.2 Объект долиная собственность: 6,9778 га, КУВД-001/2018-1878741-1-59/094/2018-8, 08.07.2018
3. Ограничение прав в обременение объекта недвижимости:	не зарегистрировано
1. Правообладатель (правообладатели):	1.3 Абдулхалимов Феруза Хасанович
2. Вид, номер и дата государственной регистрации права:	2.3 Объект долиная собственность: 6,9778 га, КУВД-001/2018-1878741-1-59/094/2018-7, 08.07.2018
3. Ограничение прав в обременение объекта недвижимости:	не зарегистрировано
1. Правообладатель (правообладатели):	1.4 Абдулхалимов Виталий Шаматович
2. Вид, номер и дата государственной регистрации права:	2.4 Объект долиная собственность: 6,9778 га, КУВД-001/2018-1878741-1-59/094/2018-6, 08.07.2018
3. Ограничение прав в обременение объекта недвижимости:	не зарегистрировано
полное наименование должности	подпись
	инициалы, фамилия

Взам. инв. №

Подп. и дата

Инв. № подл.

Изм	Кол.уч	Лист	№ док	Подп.	Дата

Земельный участок	
(по кадастровому номеру)	
Лист № _____ Раздела 1	Всего листов раздела 1: _____
Всего разделов: 0	Всего листов выписки: 93
31.08.2022 № КУИИ-999/2022-1032635	
Кадастровый номер:	50:36:0770001:238
1. Правообладатель (правообладатели):	1.5. Исламова Айгери Бадрибойеви
2. Вид, номер и дата государственной регистрации права:	2.5. Общая долевая собственность: 6,9778 га, КУИД-001/2018-1178741-1-59/СМ4/2018-3, 08.07.2018
3. Ограничение прав и обременение объекта недвижимости:	не зарегистрировано
1. Правообладатель (правообладатели):	1.6. Валтова Нилера Муслимовна
2. Вид, номер и дата государственной регистрации права:	2.6. Общая долевая собственность: 6,9778 га, КУИД-001/2018-1178741-1-59/СМ4/2018-4, 08.07.2018
3. Ограничение прав и обременение объекта недвижимости:	не зарегистрировано
1. Правообладатель (правообладатели):	1.7. Валков Фариз Сиравович
2. Вид, номер и дата государственной регистрации права:	2.7. Общая долевая собственность: 6,9778 га, КУИД-001/2018-1178741-1-59/СМ4/2018-3, 08.07.2018
3. Ограничение прав и обременение объекта недвижимости:	не зарегистрировано
1. Правообладатель (правообладатели):	1.8. Исламова Фарина
2. Вид, номер и дата государственной регистрации права:	2.8. Общая долевая собственность: 6,9778 га, КУИД-001/2018-1178741-1-59/СМ4/2018-3, 08.07.2018
3. Ограничение прав и обременение объекта недвижимости:	не зарегистрировано
1. Правообладатель (правообладатели):	1.9. Ташпова Фируза
2. Вид, номер и дата государственной регистрации права:	2.9. Общая долевая собственность: 6,9778 га, КУИД-001/2018-1178741-1-59/СМ4/2018-1, 08.07.2018
3. Ограничение прав и обременение объекта недвижимости:	не зарегистрировано
4. Договоры участия в долевом строительстве:	данные отсутствуют
5. Заявления в судебном порядке права требования:	данные отсутствуют
6. Сведения о прекращении и отмене регистрации права:	данные отсутствуют
7. Сведения о наличии решений об изъятии объекта недвижимости для государственных и муниципальных нужд:	данные отсутствуют
8. Сведения о невозможности государственной регистрации без личного участия правообладателя или его законного представителя:	данные отсутствуют
9. Правоустановки и сведения о наличии поступивших, но не рассмотренных заявлений о проведении государственной регистрации право (переода, прекращения права), ограничение прав или обременении объекта недвижимости, сделки в отношении объекта недвижимости:	отсутствуют
10. Сведения об осуществлении государственной регистрации сделок, права, ограничение права без соблюдения и силу закона оставших третьих лиц, органы:	данные отсутствуют

**Федеральное государственное бюджетное учреждение "Федеральная кадастровая палата Федеральной службы государственной регистрации, кадастра и картографии"**  
полное наименование и органа регистрации прав

Выписка из Единого государственного реестра недвижимости об объекте недвижимости  
**Сведения о характеристиках объекта недвижимости**

Раздел 1

На основании запроса от 08.11.2022, поступившего на рассмотрение 08.11.2022, сообщаем, что согласно закону Единого государственного реестра недвижимости:

Земельный участок	
(по кадастровому номеру)	
Лист № _____ Раздела 1	Всего листов раздела 1: _____
Всего разделов: _____	Всего листов выписки: _____
08.11.2022 № КУИИ-999/2022-1388605	
Кадастровый номер:	50:36:0770001:241

Номер кадастрового шпартала:	50:36:0770001
Дата присвоения кадастрового номера:	23.08.2022
Ранее присвоенный государственный учетный номер:	данные отсутствуют
Адрес:	Парнасский край, р-н Утинский, в ОУ земля кот от с. Чапка, между автодорогой Миксто-Утинске и р. Ирма.
Площадь:	20083 +/-1240 кв. м
Кадастровая стоимость, руб.:	32108,7
Кадастровые номера расположенных в пределах земельного участка объектов недвижимости:	50:36:0000000:2151, 50:36:0770001:240, 50:36:0000000:2567, 50:36:0000000:1053
Кадастровые номера объектов недвижимости, на которых образован объект недвижимости:	50:36:0770001:239
Кадастровые номера образованных объектов недвижимости:	данные отсутствуют
Сведения о включении объекта недвижимости в состав предприятия как имущественного комплекса:	данные отсутствуют

ПОСЛЕД НЕИЗМЕНЕННОЕ ДОПОЛНЕНИЕ	ПОДПИСЬ	ИНИЦИАЛ, ФАМИЛИЯ
--------------------------------	---------	------------------

МП

Взам. инв. №

Подп. и дата

Инв. № подл.

Изм	Кол.уч	Лист	№ док	Подп.	Дата



	59:56:0770001:242. Сведения об ограничении права на объект недвижимости, обременении данного объекта, не зарегистрированных в реестре прав, ограничений прав и обременений недвижимого имущества. Вид ограничения (обременения): Ограничение прав на земельный участок, предусмотренные статьёй 56 Земельного кодекса Российской Федерации, Срок действия: с 2022-08-23, Реквизиты документа-основания: Санитарно-защитная зона и санитарная классификация предприятий, сооружений и иных объектов от 2008-01-25 № 2.2.1/2.1.1-1200-03 выдан: Роспотребнадзор, Решение об установлении размеров санитарно-защитной зоны от 2016-12-15 № 98 выдан: Федеральное агентство по истории в сфере защиты прав потребителей и благополучия человека. Вид ограничения (обременения): Ограничение прав на земельный участок, предусмотренные статьёй 56 Земельного кодекса Российской Федерации, Срок действия: с 2022-08-23, Реквизиты документа-основания: Правила охраны магистральных трубопроводов, утвержденные постановлением Государственного инспектора России от 1992-04-22 № 9 выдан: Государственный инспектор России. Вид ограничения (обременения): Ограничение прав на земельный участок, предусмотренные статьёй 56 Земельного кодекса Российской Федерации, Срок действия: с 2022-08-23, Реквизиты документа-основания: Правила охраны магистральных трубопроводов, утвержденные постановлением Государственного инспектора России от 1992-04-22 № 9 выдан: Государственный инспектор России. Вид ограничения (обременения): Ограничение прав на земельный участок, предусмотренные статьёй 56 Земельного кодекса Российской Федерации, Срок действия: с 2022-09-01, Реквизиты документа-основания: Решение "Об установлении санитарно-защитной зоны для объекта № 229 Софроньевского межпоселенческого СОО "ЛУЖИЦА-ПЕРЬЕ" (Улицей муниципальный округ Пермского края)" от 2022-08-26 № 126 выдан: Управление Федеральной службы по надзору в сфере защиты прав потребителей и благополучия человека по Пермскому краю.
Получатель выписки	Ковалева Валерия Дмитриевна

полное наименование должности	подпись	инициалы, фамилия
	МП	

Выписка из Единого государственного реестра недвижимости об объекте недвижимости  
**Сведения о зарегистрированных правах**

Решен 1

<b>Земельный участок</b>			
<small>рек-объект недвижимости</small>			
Лист №	Решен 1	Всего листов решен 1	Всего листов выписки
08.11.2022 № КУВН-999/2022-1336405			
Катастровый номер	59:56:0770001:242		
1. Правообладатель (правообладатели):	1.1. Зарина Рая Александровна		
2. Вид, номер и дата государственной регистрации права:	2.1. Собственность: 59:56:0770001:241-59:296/2022-1, 23.08.2022		
3. Ограничение прав и обременение объекта недвижимости:	не зарегистрировано		
4. Договоры участия в долевом строительстве:	данные отсутствуют		
5. Заявления в судебном порядке права требования:	данные отсутствуют		
6. Сведения о возмещении и отклонении зарегистрированного права:	данные отсутствуют		
7. Сведения о наличии решения об изъятии объекта недвижимости для государственных и муниципальных нужд:	данные отсутствуют		
8. Сведения о возможности государственной регистрации без личного участия правообладателя или его законного представителя:	данные отсутствуют		
9. Правомощиями в сведениях о наличии вступивших, но не рассмотренных заявлений о проведении государственной регистрации право (перехода, прекращения права), ограничения права или обременении объекта недвижимости, сделки в отношении объекта недвижимости:	отсутствуют		
10. Сведения об осуществлении государственной регистрации сделок, права, ограничения права без уведомления в силу закона от лица третьего лица, органа:	данные отсутствуют		
11. Сведения о возможности государственной регистрации перехода, прекращения, ограничения права на земельный участок по земельно-кадастровому изъятию:	данные отсутствуют		
полное наименование должности	подпись	инициалы, фамилия	
	МП		

Инд. № подл.	Взам. инв. №
Подп. и дата	

Изм	Кол.уч	Лист	№ док	Подп.	Дата

## Выписка из Единого государственного реестра недвижимости об объекте недвижимости

## Сведения о характеристиках объекта недвижимости

На основании запроса от 31.08.2022, поступившего на рассмотрение 31.08.2022, сообщаем, что согласно выписке Единого государственного реестра недвижимости:

<b>Земельный участок</b>			
(код объекта недвижимости)			
Лист № _____ Раздела 1	Всего листов раздела 1: _____	Всего разделов: 0	Всего листов выписки: 02
31.08.2022 № КУИИ-999/2022-1031597			
Кадастровый номер:		59:36:0770001:242	

Номер кадастрового квартала:	59:36:0770001
Дата приложения кадастрового номера:	23.08.2022
Ровне приложенный государственный учетный номер:	данные отсутствуют
Адрес:	Пермский край, р-н Уинский, в 0,8 км на юг от с. Чайка, между участками Мискино-Уинское и р. Ирею
Площадь:	79903 +/-243 кв. м
Кадастровая стоимость, руб.:	127255,31
Кадастровые номера расположенных в пределах земельного участка объектов недвижимости:	59:36:0000000:2151, 59:36:0770001:240, 59:36:0000000:2567, 59:36:0000000:1033
Кадастровые номера объектов недвижимости, из которых образован объект недвижимости:	59:36:0770001:239
Кадастровые номера образованных объектов недвижимости:	данные отсутствуют
Сведения о включении объекта недвижимости в состав предприятия как имущественного комплекса:	данные отсутствуют

полное наименование должности	подпись	инициал, фамилия
-------------------------------	---------	------------------

М.П.

## Выписка из Единого государственного реестра недвижимости об объекте недвижимости

## Сведения о характеристиках объекта недвижимости

<b>Земельный участок</b>			
(код объекта недвижимости)			
Лист № _____ Раздела 1	Всего листов раздела 1: _____	Всего разделов: 0	Всего листов выписки: 02
31.08.2022 № КУИИ-999/2022-1031597			
Кадастровый номер:		59:36:0770001:242	

Категория земель:	Земли сельскохозяйственного назначения
Виды разрешенного использования:	Для сельскохозяйственного производства
Сведения о кадастровом инженере:	Найбуллин Эдуард Рафикович, кадастровые работы, образованном 2 земельных участках путем раздела земельного участка с кадастровым номером 59:36:0770001:239 по договору №22.12.2021 от 22.12.2021
Сведения о лесах, иных объектах и об иных природных объектах, расположенных в пределах земельного участка:	данные отсутствуют
Сведения о том, что земельный участок полностью или частично расположен в границах зоны с особыми условиями использования территории или территории объекта культурного наследия:	Земельный участок полностью (частично) расположен в границах 59:36-6-54, 59:36-6-133, 59:36-6-103, 59:36-6-69, 59:36-6-93, 59:36-6-164
Сведения о том, что земельный участок расположен в границах особой экологической зоны, территории охраняемого естественного экологического ресурса, зоны территориального развития в Российской Федерации, иной зоны:	данные отсутствуют
Сведения о том, что земельный участок расположен в границах особо охраняемой природной территории, охотничьих угодий, лесничества, заказников:	данные отсутствуют
Сведения о результатах проведения государственного земельного надзора:	данные отсутствуют
Сведения о расположении земельного участка в границах территории, в отношении которой утверждены проект изъятия территории:	данные отсутствуют

полное наименование должности	подпись	инициал, фамилия
-------------------------------	---------	------------------

М.П.

Взам. инв. №

Подп. и дата

Инв. № подл.

Изм	Кол.уч	Лист	№ док	Подп.	Дата

2021/354/ДС50-ПМТ

Лист

39





Выписка из Единого государственного реестра недвижимости об объекте недвижимости  
Сведения о зарегистрированных правах

Земельный участок	
(объект недвижимости)	
Лист № _____ Родина 1	Всего листов родина 1: _____
Всего разделов: 0	Всего листов выписки: 02
31.08.2022 № КУПН-999/2022-1032597	
Кадастровый номер: 59:36:0770001:242	
1. Правообладатель (правообладатели):	1.1. Зариева Рах Андрашевна
2. Вид, номер и дата государственной регистрации права:	2.1. Собственность: 59:36:0770001:242-59/206/2022-1, 23.08.2022
3. Ограничение права и обременение объекта недвижимости:	не зарегистрировано
4. Данные участка и доли в долевой собственности:	данные отсутствуют
5. Заявления в судебном порядке права требования:	данные отсутствуют
6. Сведения о нарушении в отношении зарегистрированного права:	данные отсутствуют
7. Сведения о наличии решения об изъятии объекта недвижимости для государственных и муниципальных нужд:	данные отсутствуют
8. Сведения о несоответствии государственной регистрации без личного участия правообладателя или его законного представителя:	данные отсутствуют
9. Правоприменение и сведения о наличии поступивших, но не рассмотренных заявлений и проведении государственной регистрации права (перевода, прекращения права), ограничения права или обременения объекта недвижимости, сделки и отложения объекта недвижимости:	отсутствуют
10. Сведения об осуществлении государственной регистрации сделки, права, ограничения права без необходимого в силу закона согласия третьего лица, органа:	данные отсутствуют
11. Сведения о несоответствии государственной регистрации перевода, прекращения, ограничения права на земельный участок из земель сельскохозяйственного назначения:	данные отсутствуют

Федеральное государственное бюджетное учреждение "Федеральная кадастровая палата Федеральной службы государственной регистрации, кадастра и картографии"

Выписка из Единого государственного реестра недвижимости об объекте недвижимости  
Сведения о характеристиках объекта недвижимости

На основании запроса от 23.01.2023, поступившего на рассмотрение 23.01.2023, сообщаем, что составлю выписку Единого государственного реестра недвижимости:

Земельный участок									
(объект недвижимости)									
Лист № _____ Родина 1	Всего листов родина 1: _____								
Всего разделов: 0	Всего листов выписки: 11								
23.01.2023 № КУПН-999/2023-088445									
Кадастровый номер: 59:36:0800001:349									
Номер кадастрового квартала:	59:36:0800001								
Дата присвоения кадастрового номера:	31.10.2017								
Ранее присвоенный государственный учетный номер:	данные отсутствуют								
Адрес:	Пермский край, Уинский район, д. Савошки, в границах косяка "За мир"								
Площадь:	78300 +/-2451,56 кв. м								
Кадастровая стоимость, руб.:	188400								
Кадастровые номера расположенных в пределах земельного участка объектов недвижимости:	данные отсутствуют								
Кадастровые номера объектов недвижимости, из которых образован объект недвижимости:	59:36:0800000:406								
Кадастровые номера образуемых объектов недвижимости:	данные отсутствуют								
Сведения о включении объекта недвижимости в состав предприятия как имущественного комплекса:	данные отсутствуют								
<table border="1" style="width: 100%; border-collapse: collapse;"> <tr> <td style="width: 50%; height: 20px;"></td> <td style="width: 50%; height: 20px;"></td> </tr> <tr> <td style="text-align: center;">полное наименование должности</td> <td style="text-align: center;">подпись</td> </tr> <tr> <td style="width: 50%; height: 20px;"></td> <td style="width: 50%; height: 20px;"></td> </tr> <tr> <td style="text-align: center;">И.И.</td> <td style="text-align: center;">И.И.И.И.И.И.</td> </tr> </table>				полное наименование должности	подпись			И.И.	И.И.И.И.И.И.
полное наименование должности	подпись								
И.И.	И.И.И.И.И.И.								

Изм. № подл. Подп. и дата. Взам. инв. №

Изм.	Кол.уч.	Лист	№ док.	Подп.	Дата

2021/354/ДС50-ПМТ

Выписка из Единого государственного реестра недвижимости об объекте недвижимости  
Сведения о характеристиках объекта недвижимости

<b>Земельный участок</b>			
<small>реквизиты документа</small>			
Лист № _____ Раздела I	Всего листов раздела I: _____	Всего разделов: <b>0</b>	Всего листов выписки: <b>11</b>
<b>23.01.2023 № ВУ/ИИ-999/2023-068445</b>			
Катастровый номер:		<b>59:36:0800001:349</b>	
Категория земель:	Земли сельскохозяйственного назначения		
Виды разрешенного использования:	Для использования в целях возмездного производства		
Сведения о кадастровом квартале:	Кротово Ольга Сергеевна, №26521		
Сведения о лесах, водных объектах и об иных природных объектах, расположенных в пределах земельного участка:	данные отсутствуют		
Сведения о том, что земельный участок полностью или частично расположен в границах зоны с особыми условиями использования территории или территории объекта культурного наследия:	данные отсутствуют		
Сведения о том, что земельный участок расположен в границах особой экологической зоны, территории охраняющего социально-экономического развития, зоны территориального развития в Российской Федерации, иной зоны:	данные отсутствуют		
Сведения о том, что земельный участок расположен в границах особо охраняемой природной территории, охотничьих угодий, лесничества, заказника:	данные отсутствуют		
Сведения о результатах проведения государственного земельного надзора:	данные отсутствуют		
Сведения о расположении земельного участка и границах территории, в отношении которой утвержден проект межевания территории:	данные отсутствуют		

Выписка из Единого государственного реестра недвижимости об объекте недвижимости  
Сведения о характеристиках объекта недвижимости

<b>Земельный участок</b>	
<small>реквизиты документа</small>	
Лист № _____ Раздела I	Всего листов раздела I: _____
<b>23.01.2023 № ВУ/ИИ-999/2023-068445</b>	
Катастровый номер: <b>59:36:0800001:349</b>	
Условный номер земельного участка:	данные отсутствуют
Сведения о принятии акта и (или) заключения договора, предусматривающих предоставление в соответствии с земельным законодательством исполнительным органом государственной власти или органом местного самоуправления недвижимости в государственной или муниципальной собственности земельного участка для строительства жилого дома социального пользования или нежилого дома коммерческого использования:	данные отсутствуют
Сведения о том, что земельный участок или земельные участки образованы на основании решения об изъятии земельного участка и (или) расположенного на нем объекта недвижимости для государственных или муниципальных нужд:	данные отсутствуют
Сведения о том, что земельный участок образован из земель или земельного участка, государственная собственность на которые не разграничена:	данные отсутствуют
Сведения о наличии земельного спора о местоположении границ земельных участков:	данные отсутствуют
Статус заявки об объекте недвижимости:	Сведения об объекте недвижимости имеют статус "актуальные".
Особые отметки:	Граница земельного участка состоит из 2 контуров. Учетные номера контуров и их площади: 1 - 52790 кв. м, 2 - 25710 кв. м. Для данного земельного участка обеспечен доступ посредством земельного участка (земельных участков) с кадастровым номером (кадастровыми номерами): 59:36:0000000:406, 59:36:0000000:406. Сведения об ограничениях права на объект недвижимости, обременениях данного объекта, зарегистрированных в реестре прав, ограниченной прав и обременений недвижимого имущества: Вид ограничения (обременения): Ограничение прав на земельный участок, предусмотренное статьей 56 Земельного кодекса Российской Федерации. Срок действия: с 2017-10-30, Реквизиты документа-основания: Федеральный закон "Об особо охраняемых природных территориях" (ред. от 12 марта 2014 г.) от 1995-03-14 № 33-ФЗ вступит в силу. Государственная Дума РФ. Вид ограничения (обременения): Ограничение прав на земельный участок, предусмотренное статьей 56 Земельного кодекса Российской Федерации. Срок действия: с 2017-10-30, Реквизиты документа-основания: Правила охраны магистральных трубопроводов, утвержденные постановлением Государственного Совета от 1992-04-22 № 9 вступит в силу. Государственный Совет России. Вид ограничения (обременения): Прочие.

Взам. инв. №

Подп. и дата

Инв. № подл.

Изм.	Кол.уч.	Лист	№ док.	Подп.	Дата

Выписка из Единого государственного реестра недвижимости об объекте недвижимости  
Сведения о зарегистрированных правах

Лист 1

Земельный участок	
<small>Фед. объект недвижимости</small>	
Лист № _____	Родина 2
Всего листов родины 2: _____	Всего разделов: 0
23.01.2023 № КУ/ИИ-999/2023-068445	
Кадастровый номер	59:36:0800001:349
1. Правообладатель (правообладатели)	1.1. Болотова Елена Геннадьевна
2. Вид, номер и дата государственной регистрации права	2.1. Собственность: 59:36:0800001:349-59/092/2020-5, 27.11.2020
3. Ограничение права и обременение объекта недвижимости	не зарегистрировано
4. Договоры участия в долевом строительстве:	данные отсутствуют
5. Заявленные в судебном порядке права требования	данные отсутствуют
6. Сведения о включении и исключении зарегистрированного права	данные отсутствуют
7. Сведения о наличии решения об изъятии объекта недвижимости для государственных и муниципальных нужд	данные отсутствуют
8. Сведения о возможности государственной регистрации без личного участия правообладателя или его законного представителя	данные отсутствуют
9. Привнесение в сведения о наличии отсутствующих, но не рассмотренных заявлений о проведении государственной регистрации право (перехода, прекращения права), ограничения права или обременения объекта недвижимости, сделан в отношении объекта недвижимости	отсутствуют
10. Сведения об осуществлении государственной регистрации сделок, права, ограничения права без необходимости в силу закона участия третьего лица, органа	данные отсутствуют
11. Сведения о возможности государственной регистрации перехода, прекращения, ограничения права по земельный участок из земель сельскохозяйственного назначения	данные отсутствуют

Федеральное государственное бюджетное учреждение "Федеральная кадастровая палата Федеральной службы государственной регистрации, кадастра и картографии"

полное наименование и орган регистрации прав

Лист 1

Выписка из Единого государственного реестра недвижимости об объекте недвижимости  
Сведения о характеристиках объекта недвижимости

На основании запроса от 23.01.2023, поступившего на рассмотрение 23.01.2023, сообщаем, что составлю выписку Единого государственного реестра недвижимости:

Земельный участок	
<small>Фед. объект недвижимости</small>	
Лист № _____	Родина 1
Всего листов родины 1: _____	Всего разделов: 0
23.01.2023 № КУ/ИИ-999/2023-068446	
Кадастровый номер	59:36:0800001:350
Номер кадастрового квартала	59:36:0800001
Дата присвоения кадастрового номера	27.11.2017
Ранее присвоенный государственный учетный номер	данные отсутствуют
Адрес	Республика Крым, Симферопольский район, д. Козьмодемьянское, в границах бывшего лесного хозяйства ООО "Буся"
Площадь	120237 +/-3094 кв. м
Кадастровая стоимость, руб.	287366,43
Кадастровые номера расположенных в пределах земельного участка объектов недвижимости	59:36:0800000:1891
Кадастровые номера объектов недвижимости, из которых образован объект недвижимости	59:36:0800001:330
Кадастровые номера образованных объектов недвижимости	данные отсутствуют
Сведения о включении объекта недвижимости в состав предприятия как юридического лица	данные отсутствуют

полное наименование должности	подпись	инициалы, фамилия
-------------------------------	---------	-------------------

МП

Инд. № подл.	Подп. и дата	Взам. инв. №

Изм.	Кол.уч.	Лист	№ док.	Подп.	Дата

2021/354/ДС50-ПМТ

Лист

43

Выписка из Единого государственного реестра недвижимости об объекте недвижимости  
Сведения о характеристиках объекта недвижимости

Земельный участок				
реквизиты недвижимости				
Лист №	Раздела 1	Всего листов раздела 1:	Всего разделов: 0	Всего листов выписки: 14
23.01.2023 № 05/ИИ-999/2023-048546				
Катастровый номер:		59:36:0800001:350		
Категория земель:	Земли сельскохозяйственного назначения			
Виды разрешенного использования:	Для сельскохозяйственного производства			
Сведения о кадастровом номере:	Шушарина Екатерина Владимировна, №7992; Игитина Любовь Васильевна, №433, кадастровые работы: образованием части (частей) земельного участка с кадастровым номером 59:36:0800001:350, расположенного (Первомайский край, Уинский район, д. Кочетово, в границах бывшего хозяйства ООО "Русь" по договору №1921814 от 28.01.2020			
Сведения о лесах, водных объектах и об иных природных объектах, расположенных в пределах земельного участка:	данные отсутствуют			
Сведения о том, что земельный участок полностью или частично расположен в границах зоны с особыми условиями использования территории или территории объекта культурного наследия:	данные отсутствуют			
Сведения о том, что земельный участок расположен в границах особой экологической зоны, территории опережающего социально-экономического развития, зоны территориального развития в Российской Федерации, иной зоны:	данные отсутствуют			
Сведения о том, что земельный участок расположен в границах особо охраняемой природной территории, охотничьих угодий, лесничества, заказника:	данные отсутствуют			
Сведения о результатах проведения государственного земельного надзора:	данные отсутствуют			
Сведения о расположении земельного участка в границах территории, в отношении которой утверждены проекты изъятия территории:	данные отсутствуют			

Выписка из Единого государственного реестра недвижимости об объекте недвижимости  
Сведения о характеристиках объекта недвижимости

Земельный участок				
реквизиты недвижимости				
Лист №	Раздела 1	Всего листов раздела 1:	Всего разделов: 0	Всего листов выписки: 14
23.01.2023 № 05/ИИ-999/2023-048546				
Катастровый номер:		59:36:0800001:350		
Условный номер земельного участка:	данные отсутствуют			
Сведения о принятии акта и (или) заключения договора, предусматривающих предоставление в соответствии с земельным законодательством полномочиям органов государственной власти или органов местного самоуправления осуществляемых в государственной или муниципальной собственности земельного участка для его использования в качестве земельного участка для государственных нужд или муниципального земельного участка для государственных нужд или муниципальных нужд:	данные отсутствуют			
Сведения о том, что земельный участок или земельные участки образованы на основании решения об изъятии земельного участка и (или) расположенного на нем объекта недвижимости для государственных или муниципальных нужд:	данные отсутствуют			
Сведения о том, что земельный участок образован из земель или земельного участка, государственная собственность на которые не разграничена:	данные отсутствуют			
Сведения о наличии земельного спора о местоположении границ земельных участков:	данные отсутствуют			
Статус заявки об объекте недвижимости:	Сведения об объекте недвижимости имеют статус "актуальные".			
Особые отметки:	Граница земельного участка состоит из 3 контуров. Учетные номера контуров и их площади: 1 - 38112 кв. м, 2 - 37618 кв. м, 3 - 44507 кв. м. Для данного земельного участка обеспечен доступ посредством земельного участка (земельных участков) с кадастровым номером (кадастровый номерами): 59:36:0800000:418. Посредством данного земельного участка обеспечен доступ к земельному участку (земельным участкам) с кадастровым номером (кадастровыми номерами): 59:36:0800001:351. Сведения об ограничениях права на объект недвижимости, обременениях данного объекта, не зарегистрированных в реестре прав, ограничений прав и обременений недвижимого имущества: Вид ограничений (обременения): Ограничения права на земельный участок, предусмотренные статьей 56 Земельного кодекса Российской Федерации; Срок действия: с 2017-11-22. Решения документа-основания: Протокол собрания владельцев многоквартирных домов, утвердившее постановление Государственного кадастра недвижимости от 1992-04-22 № 9 выдан Государственным кадастром России; Вид ограничения (обременения): Ограничения права на земельный участок, предусмотренные статьей 56 Земельного кодекса Российской Федерации; Срок действия: с 2013-11-22; Решения документа-основания: Протокол собрания владельцев многоквартирных домов.			

Взам. инв. №

Подп. и дата

Инв. № подл.

Изм	Кол.уч	Лист	№ док	Подп.	Дата

	проброновирована от 1992-04-22 № 9 выдан. Министерство юстиции и земельники России. Вид ограничения (обременения): Аренда; Срок действия: с 2022-06-17; Лица (объекты недвижимости), в пользу которых (в связи с которыми) установлены ограничения (обременения): ООО НПП "Ильинскель". Сведения, необходимые для заполнения раздела 4 - Сведения о частях земельного участка, отсутствуют. Сведения, необходимые для заполнения раздела 4 отсутствуют.
Получатель выписки	Салтыкова Надежда Сергеевна

полное наименование должности	подпись	инициалы, фамилия
-------------------------------	---------	-------------------

МП

Регистр 1

Выписка из Единого государственного реестра недвижимости об объекте недвижимости  
Сведения о зарегистрированных правах

<b>Земельный участок</b>	
<small>реквизиты выписки</small>	
Лист № _____	Родила 2
Всего листов родила 2: _____	Всего разделов: 0
Всего листов выписки: 18	
<b>23.01.2023 № 03/ИИ-999/2023-068546</b>	
Кадастровый номер:	59:36:0800001:350
1. Правообладатель (правообладатели):	1.1. Суларина Надежда Мухамедовна
2. Вид, номер и дата государственной регистрации права:	2.1. Собственность: 59:36:0800001:350-59/017/2017-1, 27.11.2007
3. Ограничение права и обременение объекта недвижимости:	не зарегистрировано
4. Дотождество участка и долевом строительстве:	данные отсутствуют
5. Заявления в судебном порядке права требования:	данные отсутствуют
6. Сведения о прекращении и отмене зарегистрированного права:	данные отсутствуют
7. Сведения о наличии раздела об ипотеке объекта недвижимости для государственных и муниципальных нужд:	данные отсутствуют
8. Сведения о возможности государственной регистрации без личного участия правообладателя или его законного представителя:	данные отсутствуют
9. Правоотношения в сфере или о наличии существующих, но не рассмотренных заявлений о проведении государственной регистрации право (перехода, прекращения права), ограничение право или обременении объекта недвижимости, сделан в отношении объекта недвижимости:	отсутствуют
10. Сведения об отсутствии ведения государственной регистрации сделок, права, ограничения права без уведомления в силу закона от имени третьего лица, органа:	данные отсутствуют
11. Сведения о возможности государственной регистрации перехода, прекращения, ограничения права на земельный участок по земельно-кадастровому документу:	данные отсутствуют

полное наименование должности	подпись	инициалы, фамилия
-------------------------------	---------	-------------------

МП

Инов. № подл.	Взам. инов. №
Подп. и дата	

Изм	Кол.уч	Лист	№ док	Подп.	Дата

2021/354/ДС50-ПМТ

Федеральное государственное бюджетное учреждение "Федеральный кадастровый центр Федеральной службы государственной регистрации, кадастра и картографии"

полное наименование органа регистрации прав

Раздел 1

Выписка из Единого государственного реестра недвижимости об объекте недвижимости

Сведения о характеристиках объекта недвижимости

На основании запроса от 23.01.2023, поступившего на рассмотрение 23.01.2023, сообщаем, что согласно данным Единого государственного реестра недвижимости:

<b>Земельный участок</b>			
(кадастровый номер)			
Лист № _____ Раздела 1	Всего листов раздела 1: _____	Всего разделов: 0	Всего листов выписки: 13
23.01.2023 № 03/ИИ-999/2023-068560			
Кадастровый номер:		50:36:0900001:487	

Номер кадастрового квартала	50:36:0900001
Дата приписки кадастрового номера	08.12.2021
Ранее присвоенный государственный учетный номер:	данные отсутствуют
Адрес:	Российская Федерация, м.о. Ульяновск, в границах котлована "За мир"
Площадь:	60995 +/-2248 кв. м
Кадастровая стоимость, руб.	1357482
Кадастровые номера расположенных в пределах земельного участка объектов недвижимости:	данные отсутствуют
Кадастровые номера объектов недвижимости, из которых образован объект недвижимости:	50:36:0900001:406
Кадастровые номера образованных объектов недвижимости:	данные отсутствуют
Сведения об исключении объекта недвижимости в состав предприятия как имущественного комплекта:	данные отсутствуют

Раздел 1

Выписка из Единого государственного реестра недвижимости об объекте недвижимости

Сведения о характеристиках объекта недвижимости

<b>Земельный участок</b>			
(кадастровый номер)			
Лист № _____ Раздела 1	Всего листов раздела 1: _____	Всего разделов: 0	Всего листов выписки: 13
23.01.2023 № 03/ИИ-999/2023-068560			
Кадастровый номер:		50:36:0900001:487	

Категория земель:	Земли сельскохозяйственного назначения
Виды разрешенного использования:	Для использования в сельскохозяйственном производстве
Сведения о кадастровом инвентаре:	Крестовик Санкт-Васильевский, МН 2016, кадастровые работы: образование земельного участка путем выдела в счет доли в праве общей собственности на земельный участок "За мир" для сельскохозяйственного производства по договору №6/и от 07.10.2021
Сведения о лесах, водных объектах и об иных природных объектах, расположенных в пределах земельного участка:	данные отсутствуют
Сведения о том, что земельный участок полностью или частично расположен в границах зоны с особыми условиями использования территории или территории объекта культурного наследия:	данные отсутствуют
Сведения о том, что земельный участок расположен в границах особой экологической зоны, территории охраняемого естественно-охранного развития, зоны территориального развития в Российской Федерации, иной зоны:	данные отсутствуют
Сведения о том, что земельный участок расположен в границах особо охраняемой природной территории, охотничьих угодий, заказников, дендропарков:	данные отсутствуют
Сведения о результатах проведения государственного земельного надзора:	данные отсутствуют
Сведения о расположении земельного участка в границах территории, в отношении которой утверждены проекты межевания территории:	данные отсутствуют

полное наименование должности	подпись	инициалы, фамилия
-------------------------------	---------	-------------------

М.П.

Взам. инв. №

Подп. и дата

Инв. № подл.

Изм	Кол.уч	Лист	№ док	Подп.	Дата

2021/354/ДС50-ПМТ

Лист

46

Выписка из Единого государственного реестра недвижимости об объекте недвижимости  
Сведения о характеристиках объекта недвижимости

Земельный участок		
(объект недвижимости)		
Лист № _____ Раздела 1	Всего листов раздела 1: _____	Всего разделов: 0
23.01.2023 № 03/ИИ-999/2023-048569		
Кадастровый номер		59:36:0900001:487
Условный номер земельного участка:	данные отсутствуют	
Сведения о принятии акта и (или) заключении договора, предусматривающих предоставление в соответствии с земельным законодательством полномочий исполнительным органам государственной власти или органам местного самоуправления находиться в государственной или муниципальной собственности земельного участка для строительства жилого дома социального использования или жилого дома коммерческого использования:	данные отсутствуют	
Сведения о том, что земельный участок или земельные участки образованы на основании решения об изъятии земельного участка и (или) расположенного на нем объекта недвижимости для государственных или муниципальных нужд:	данные отсутствуют	
Сведения о том, что земельный участок образован на земельном или земельном участке, государственная собственность на которые не разграничена:	данные отсутствуют	
Сведения о наличии земельного спора о местоположении границ земельных участков:	данные отсутствуют	
Статус записи об объекте недвижимости:	Сведения об объекте недвижимости имеют статус "актуальные".	
Особые отметки	Границы земельного участка состоят из 2 контуров. Учетные номера контуров и их площади: 1 - 49249.93 кв.м, 2 - 16744.73 кв.м. Для данного земельного участка обеспечен доступ посредством земельного участка (земельных участков) с кадастровым номером (кадастровыми номерами): 59:36:0900001:218. Сведения, необходимые для заполнения раздела 4 - Сведения о частях земельного участка, отсутствуют. Сведения необходимые для заполнения раздела 4 отсутствуют.	
Получатель выписки:	Силиванова Надежда Сергеевна	
полное наименование должности		подпись
		инициалы, фамилия
М.П.		

Выписка из Единого государственного реестра недвижимости об объекте недвижимости  
Сведения о зарегистрированных правах

Земельный участок		
(объект недвижимости)		
Лист № _____ Раздела 2	Всего листов раздела 2: _____	Всего разделов: 0
23.01.2023 № 03/ИИ-999/2023-048569		
Кадастровый номер		59:36:0900001:487
1. Правообладатель (правообладатели)	1.1 Шпиков Александр Александрович	
2. Вид, номер и дата государственной регистрации права:	2.1 Общедолевая собственность: 1/2, 59-36-0900001:487-59/088/2022-4, 24.01.2022	
3. Ограничение прав и обременение объекта недвижимости	не зарегистрировано	
1. Правообладатель (правообладатели)	1.2 Шпиков Назиф Назифович	
2. Вид, номер и дата государственной регистрации права:	2.2 Общедолевая собственность: 1/2, 59-36-0900001:487-59/088/2022-3, 24.01.2022	
3. Ограничение прав и обременение объекта недвижимости	не зарегистрировано	
4. Договоры участия в долевом строительстве:	данные отсутствуют	
5. Заявленные в судебном порядке права требования	данные отсутствуют	
6. Сведения о прекращении и отозвании зарегистрированного права:	данные отсутствуют	
7. Сведения о наличии решения об изъятии объекта недвижимости для государственных и муниципальных нужд:	данные отсутствуют	
8. Сведения о невозможности государственной регистрации без личного участия правообладателя или его законного представителя:	данные отсутствуют	
9. Правопритязания в отношении земельного участка, но не рассмотренных заявлений о проведении государственной регистрации права (перехода, прекращения права), ограничения права или обременения объекта недвижимости, сделки и отчуждения объекта недвижимости:	отсутствуют	
10. Сведения об оспаривании государственной регистрации сделки, права, ограничения права без необходимого в силу закона согласия третьего лица, органа:	данные отсутствуют	
11. Сведения о невозможности государственной регистрации перехода, прекращения, ограничения права на земельный участок из земель сельскохозяйственного назначения:	данные отсутствуют	

Инд. № подл.	Подп. и дата	Взам. инв. №

Изм.	Кол.уч.	Лист	№ док.	Подп.	Дата



**ФГИС ЕГРН**

полное наименование органа регистрации недвижимости

Лист 1

Выписка из Единого государственного реестра недвижимости об объекте недвижимости

**Сведения о характеристиках объекта недвижимости**

На основании запроса от 26.07.2022 г., поступившего на рассмотрение 26.07.2022 г., сообщаем, что согласно записи Единого государственного реестра недвижимости:

<b>Земельный участок</b>			
<small>код объекта недвижимости</small>			
Лист № _____	Район № <b>1</b>	Всего листов района № _____	Всего листов выписки _____
<b>26.07.2022 № 99/2022/483168360</b>			
Кadaстровый номер:		<b>50:36:0800001:488</b>	
Номер кадастрового квартала:	50:36:0800001		
Дата присвоения кадастрового номера:	25.05.2022		
Ранее присвоенный государственный учетный номер:	данные отсутствуют		
Адрес:	Пермский край, Уинский муниципальный округ, Уинское сельское поселение		
Площадь:	153 +/- 10 кв. м		
Кадастровая стоимость, руб.:	340,97		
Кадастровые номера расположенных в пределах земельного участка объектов недвижимости:	50:36:0000000:1861, 50:36:0800001:318, 50:36:0000000:2572		
Кадастровые номера объектов недвижимости, из которых образован объект недвижимости:	50:36:0800001:474		
Кадастровые номера образованных объектов недвижимости:	данные отсутствуют		
Сведения о включении объекта недвижимости в состав предприятий как имущественного комплекса:			

Лист 1

Выписка из Единого государственного реестра недвижимости об объекте недвижимости

**Сведения о характеристиках объекта недвижимости**

<b>Земельный участок</b>			
<small>код объекта недвижимости</small>			
Лист № _____	Район № <b>1</b>	Всего листов района № _____	Всего листов выписки _____
<b>26.07.2022 № 99/2022/483168360</b>			
Кadaстровый номер:		<b>50:36:0800001:488</b>	
Категория земель:	Земли сельскохозяйственного назначения		
Виды разрешенного использования:	Для сельскохозяйственного производства		
Сведения о кадастровом инвентаре:	Шляфутинков Дмитрий Анатольевич №02-95-1428		
Сведения о лесах, водных объектах и об иных природных объектах, расположенных в пределах земельного участка:	данные отсутствуют		
Сведения о том, что земельный участок полностью или частично расположен в границах зоны с особыми условиями использования территории или территории объекта культурного наследия:	данные отсутствуют		
Сведения о том, что земельный участок расположен в границах особой экологической зоны, территории охраняемого социально-экономического развития, зоны территориального развития в Российской Федерации, иной зоны:	данные отсутствуют		
Сведения о том, что земельный участок расположен в границах особо охраняемой природной территории, исключая участки, застроенные жилыми строениями:	данные отсутствуют		
Сведения о результатах проведения государственного земельного надзора:	данные отсутствуют		
Сведения о расположении земельного участка в границах территории, в отношении которой утвержден проект межевания территории:	данные отсутствуют		
Государственный регистратор		ФГИС ЕГРН	
полное наименование должности		подпись	
		инициалы, фамилия	

МП

Взам. инв. №

Подп. и дата

Инв. № подл.

Изм	Кол.уч	Лист	№ док	Подп.	Дата

2021/354/ДС50-ПМТ

Лист

48

Выписка из Единого государственного реестра недвижимости об объекте недвижимости  
Сведения о характеристиках объекта недвижимости

Земельный участок	
(код объекта недвижимости)	
Лист № _____ Раздела 1	Всего листов раздела 1: _____
26.07.2022 № 99/2022/483168360	
Катастровый номер: 59:36:0800001:488	
Условный номер земельного участка:	данные отсутствуют
Сведения о принятии акта и (или) заключении договора, предусматривающих предоставление в соответствии с земельным законодательством исполнительным органом государственной власти или органом местного самоуправления недвижимости в государственной или муниципальной собственности земельного участка для строительства жилого дома социального использования или жилого дома коммерческого использования:	данные отсутствуют
Сведения о том, что земельный участок или земельные участки образованы на основании решения об изъятии земельного участка и (или) расположенного на нем объекта недвижимости для государственных или муниципальных нужд:	данные отсутствуют
Сведения о том, что земельный участок образован на земельном или земельном участке, государственная собственность на которые не разграничена:	данные отсутствуют
Сведения о наличии земельного спора о местоположении границ земельных участков:	данные отсутствуют
Статус заявки об объекте недвижимости:	Сведения об объекте недвижимости имеют статус "актуальные".
Особые отметки:	Границы земельного участка не установлены в соответствии с требованиями земельного законодательства. Для данного земельного участка обеспечен доступ подрядком земельного участка (земельных участков) в кадастровый номером (кадастровыми номерами) 59:36:0800001:488. Сведения о видах разрешенного использования имеют статус «Актуальные незначительные». Право (ограничение права, обременение объекта недвижимости) зарегистрировано на данный объект недвижимости в видах разрешенного использования отсутствуют. Сведения необходимые для заполнения раздела 3 отсутствуют. Сведения необходимые для заполнения раздела 3.1 отсутствуют. Сведения необходимые для заполнения раздела 3.2 отсутствуют. Сведения необходимые для заполнения раздела 4 отсутствуют.
Получатель выписки:	Каримова Наталья Владимировна
Государственный регистратор:	ФГИС ЕГРН

Выписка из Единого государственного реестра недвижимости об объекте недвижимости  
Сведения о зарегистрированных правах

Земельный участок	
(код объекта недвижимости)	
Лист № _____ Раздела 2	Всего листов раздела 2: _____
26.07.2022 № 99/2022/483168360	
Катастровый номер: 59:36:0800001:488	
1. Правообладатель (правообладатели):	1.1. Габдулбаров Фарит Фаритович
2. Вид, номер и дата государственной регистрации права:	2.1. Долевая собственность, № 59.36.0800001:488-59/296/2022-1 от 25.05.2022, 1/2
3. Ограничение права и обременение объекта недвижимости:	не зарегистрировано
1. Правообладатель (правообладатели):	1.2. Шакиров Альмир Рафикович
2. Вид, номер и дата государственной регистрации права:	2.2. Долевая собственность, № 59.36.0800001:488-59/296/2022-2 от 25.05.2022, 1/2
3. Ограничение права и обременение объекта недвижимости:	не зарегистрировано
4. Договоры участия в долевом строительстве:	данные отсутствуют
5. Заявления в судебном порядке права требования:	данные отсутствуют
6. Сведения о наложении и отмене регистрации права:	данные отсутствуют
7. Сведения о наличии решения об изъятии объекта недвижимости для государственных и муниципальных нужд:	данные отсутствуют
8. Сведения о законности государственной регистрации без личности участника правообладателя или его законного представителя:	
9. Правоустанавливающие документы о наличии отсутствующих, но не рассмотренных заявлений о проведении государственной регистрации права (переода, прекращения права), ограничения права или обременении объекта недвижимости, сделки в отношении объекта недвижимости:	данные отсутствуют
10. Сведения об осуществлении государственной регистрации сделки, права, ограничения права без необходимости и силу закона состава третьего лица, органы:	данные отсутствуют
11. Сведения о законности государственной регистрации переода, прекращения, ограничения права на земельный участок на земельном законодательного назначения:	

Взам. инв. №

Подп. и дата

Инв. № подл.

Изм.	Кол.уч.	Лист	№ док.	Подп.	Дата

Выписка из Единого государственного реестра недвижимости об объекте недвижимости

Сведения о характеристиках объекта недвижимости

На основании запроса от 23.01.2023, поступившего на рассмотрение 23.01.2023, сообщаем, что согласно выписке Единого государственного реестра недвижимости:

<b>Земельный участок</b>			
(кадастровый номер)			
Лист № _____ Раздела I	Всего листов раздела I: _____	Всего разделов: _____	Всего листов выписки: _____
23.01.2023 № КУ/ИИ-999/2023-068481			
Кадастровый номер:		59:36:0800001:489	
Номер кадастрового квартала:	59:36:0800001		
Дата присвоения кадастрового номера:	25.05.2022		
Ранее присвоенный государственный учетный номер:	данные отсутствуют		
Адрес:	Пермский край, Уинский муниципальный округ, Уинское сельское поселение		
Площадь:	289490 кв. м		
Кадастровая стоимость, руб.:	662179,43		
Кадастровые номера расположенных в пределах земельного участка объектов недвижимости:	59:36:0800000:1861, 59:36:0800001:338, 59:36:0800001:462, 59:36:0800000:2572		
Кадастровые номера объектов недвижимости, по которым образован объект недвижимости:	59:36:0800001:474		
Кадастровые номера образованных объектов недвижимости:	данные отсутствуют		
Сведения о включении объекта недвижимости в состав предприятия как юридического лица:	данные отсутствуют		

Выписка из Единого государственного реестра недвижимости об объекте недвижимости

Сведения о характеристиках объекта недвижимости

<b>Земельный участок</b>			
(кадастровый номер)			
Лист № _____ Раздела I	Всего листов раздела I: _____	Всего разделов: _____	Всего листов выписки: _____
23.01.2023 № КУ/ИИ-999/2023-068481			
Кадастровый номер:		59:36:0800001:489	
Категория земель:	Земли сельскохозяйственного назначения		
Виды разрешенного использования:	Для сельскохозяйственного производства		
Сведения о кадастровом учете:	Планоутиком Дмитрий Анатольевич, №238329, кадастровые работы: образованием 2 земельных участков путем раздела земельного участка с кадастровым номером 59:36:0800001:474 по договору №21 з/1 731 от 22.12.2021		
Сведения о лесах, водных объектах и об иных природных объектах, расположенных в пределах земельного участка:	данные отсутствуют		
Сведения о том, что земельный участок полностью или частично расположен в границах зоны с особыми условиями использования территории или территории объекта культурного наследия:	Земельный участок полностью (частично) расположен в границах 59:36:6:1279		
Сведения о том, что земельный участок расположен в границах особой экологической зоны, территории охраняющего экологическое состояние, зоны территориального развития в Российской Федерации, издрасовой зоны:	данные отсутствуют		
Сведения о том, что земельный участок расположен в границах особо охраняемой природной территории, охотничьих угодий, заповедника, дендропарка:	данные отсутствуют		
Сведения о результатах проведения государственного земельного надзора:	данные отсутствуют		
Сведения о расположении земельного участка в границах территории, в отношении которой утверждена проект межевания территории:	данные отсутствуют		
ПОЛНОЕ НАИМЕНОВАНИЕ ДОЛЖНОСТИ		ПОДПИСЬ	ИНИЦИАЛ, ФАМИЛИЯ
		М.П.	

Инд. № подл. Подп. и дата Взам. инв. №

Изм	Кол.уч	Лист	№ док	Подп.	Дата

Выписка из Единого государственного реестра недвижимости об объекте недвижимости  
Сведения о характеристиках объекта недвижимости

<b>Земельный участок</b>	
(код объекта недвижимости)	
Лист № _____ Риски 1	Всего листов риска 1: _____
23.01.2023 № КУ/ИИ-999/2023-068481	
Кадастровый номер: 59:36:0800001:489	
Условный номер земельного участка:	данные отсутствуют
Сведения о принятии акта и (или) заключении договора, предусматривающих предоставление в соответствии с земельным законодательством полномочий специальным органам государственной власти или органам местного самоуправления находиться в государственной или муниципальной собственности земельного участка для его использования в качестве дома социального использования или иного дома коммерческого использования:	данные отсутствуют
Сведения о том, что земельный участок или земельные участки образованы на основании решения об изъятии земельного участка и (или) расположенного на нем объекта недвижимости для государственных или муниципальных нужд:	данные отсутствуют
Сведения о том, что земельный участок образован из земель или земельного участка, государственная собственность на которые не разграничена:	данные отсутствуют
Сведения о наличии земельного спора о местоположении границ земельных участков:	данные отсутствуют
Статус здания об объекте недвижимости:	Сведения об объекте недвижимости имеют статус "инициация".
Особые отметки:	Границы земельного участка состоят из 5 контуров. Учетные номера контуров и их площади: 1 - 13190,32 кв.м, 2 - 8106,07 кв.м, 3 - 96589,05 кв.м, 4 - 114,68 кв.м, 5 - 171489,51 кв.м. По средством данного земельного участка обеспечен доступ к земельному участку (земельным участкам) с кадастровым номером (кадастровыми номерами): 59:36:0800001:488. Сведения об ограничениях права на объект недвижимости, обремененных данным объектом, не зарегистрированных в реестре прав, ограничений прав и обременений недвижимого имущества. Вид ограничений (обременения): Ограничения прав на земельный участок, предусмотренные статьей 56 Земельного кодекса Российской Федерации. Срок действия: с 2022-11-17. Решения документа-основания: Решение "Об установлении санитарно-защитной зоны для аула сваялки № 270, АГЗУ 1491, сваялки № 270 Лесного месторождения нефти ООО "Лукойл-Шерва" (Первый край, Уинский муниципальный округ)" от 2022-11-10 № 178 выдан: Управлением Федеральной службы по надзору в сфере защиты прав потребителей и благополучия человека по Пермскому краю. Сведения, необходимые для заполнения риска: 4 - Сведения о частях земельного участка, отсутствуют. Сведения, необходимые для заполнения риска 4 отсутствуют.

Выписка из Единого государственного реестра недвижимости об объекте недвижимости  
Сведения о зарегистрированных правах

<b>Земельный участок</b>	
(код объекта недвижимости)	
Лист № _____ Риски 2	Всего листов риска 2: _____
23.01.2023 № КУ/ИИ-999/2023-068481	
Кадастровый номер: 59:36:0800001:489	
1. Правообладатель (правообладатели):	1.1. Шакиров Азамат Рахмолович
2. Вид, номер и дата государственной регистрации права:	2.1. Общая долевая собственность: 1/2, 59:36:0800001:489-59:296/2022-2, 25.05.2022
3. Ограничение прав и обременение объекта недвижимости:	не зарегистрировано
1. Правообладатель (правообладатели):	1.2. Габдулхабаров Фарит Фаритович
2. Вид, номер и дата государственной регистрации права:	2.2. Общая долевая собственность: 1/2, 59:36:0800001:489-59:296/2022-1, 25.05.2022
3. Ограничение прав и обременение объекта недвижимости:	не зарегистрировано
4. Договоры участия в долевом строительстве:	данные отсутствуют
5. Записки в судовой книге права требования:	данные отсутствуют
6. Сведения о наличии и отмене регистрации права:	данные отсутствуют
7. Сведения о наличии решения об изъятии объекта недвижимости для государственных и муниципальных нужд:	данные отсутствуют
8. Сведения о возможности государственной регистрации без личного участия правообладателя или его законного представителя:	данные отсутствуют
9. Правопритязания к сведениям о наличии отсутствующих, но не рассмотренных заявлений о проведении государственной регистрации право (передача, провозимости права), ограничений прав или обременения объекта недвижимости, сделки в отношении объекта недвижимости:	отсутствуют
10. Сведения об судейском акте государственной регистрации сделки, права, ограничения права без необходимости и силу закона отозвала третьего лица, органы:	данные отсутствуют
11. Сведения о возможности государственной регистрации передачи, провозимости, ограничения права на земельный участок из земель сельскохозяйственного назначения:	данные отсутствуют

Взам. инв. № \_\_\_\_\_  
Подп. и дата \_\_\_\_\_  
Инв. № подл. \_\_\_\_\_

Изм.	Кол.уч.	Лист	№ док.	Подп.	Дата

Выписка из Единого государственного реестра недвижимости об объекте недвижимости

Сведения о характеристиках объекта недвижимости

На основании запроса от 17.10.2022, поступившего на рассмотрение 17.10.2022, сообщаем, что согласно выписке Единого государственного реестра недвижимости:

<b>Земельный участок</b>			
(код объекта недвижимости)			
Лист № _____ Раздела 1	Всего листов раздела 1 _____	Всего разделов: 0	Всего листов выписки: 14
17.10.2022 № ВУ/ИИ-999/2022-1242564			
Кадастровый номер:		59:36:0800001:491	
Номер кадастрового квартала:	59:36:0800001		
Дата присвоения кадастрового номера:	26.05.2022		
Ранее присвоенный государственный учетный номер:	данные отсутствуют		
Адрес:	Пермский край, Уинский муниципальный округ, д. Кочешкино, и границам бывшего хозяйства ООО "Буль"		
Площадь:	32895 +/- 1587 кв. м		
Кадастровая стоимость, руб.:	40832,56		
Кадастровые номера расположенных в пределах земельного участка объектов недвижимости:	59:36:0800000:2572, 59:36:0800000:1891		
Кадастровые номера объектов недвижимости, из которых образован объект недвижимости:	59:36:0800001:347		
Кадастровые номера образованных объектов недвижимости:	данные отсутствуют		
Сведения о исключении объекта недвижимости в состав предприятия как юридического лица:	данные отсутствуют		

Выписка из Единого государственного реестра недвижимости об объекте недвижимости

Сведения о характеристиках объекта недвижимости

<b>Земельный участок</b>			
(код объекта недвижимости)			
Лист № _____ Раздела 1	Всего листов раздела 1 _____	Всего разделов: 0	Всего листов выписки: 14
17.10.2022 № ВУ/ИИ-999/2022-1242564			
Кадастровый номер:		59:36:0800001:491	
Категория земель:	Земли сельскохозяйственного назначения		
Виды разрешенного использования:	Для сельскохозяйственного производства		
Сведения о кадастровом инвентаре:	Широфутинков Дмитрий Анатольевич, №38329, кадастровые работы: образованием 2 земельных участков путем раздела земельного участка с кадастровым номером 59:36:0800001:347 по договору №21 з1 731 от 22.12.2021		
Сведения о лесах, водных объектах и об иных природных объектах, расположенных в пределах земельного участка:	данные отсутствуют		
Сведения о том, что земельный участок полностью или частично расположен в границах зоны с особыми условиями использования территории или территории объекта культурного наследия:	данные отсутствуют		
Сведения о том, что земельный участок расположен в границах особой экономической зоны, территории опережающего социально-экономического развития, зоны территориального развития в Российской Федерации, иной зоны:	данные отсутствуют		
Сведения о том, что земельный участок расположен в границах особо охраняемой природной территории, охотничьих угодий, заказника, заповедника:	данные отсутствуют		
Сведения о результатах проведения государственного земельного надзора:	данные отсутствуют		
Сведения о расположении земельного участка в границах территории, в отношении которой утверждены проекты зонирования территории:	данные отсутствуют		
полное наименование должности		подпись	подпись, фамилия

МП

Взам. инв. №

Подп. и дата

Инв. № подл.

Изм	Кол.уч	Лист	№ док	Подп.	Дата

Рисун 1

Выписка из Единого государственного реестра недвижимости об объекте недвижимости  
Сведения о характеристиках объекта недвижимости

Земельный участок			
(объект недвижимости)			
Лист № _____ Рисунка 1	Всего листов рисунка 1: _____	Всего рисунков: 0	Всего листов выписки: 13
17.10.2022 № ВУ/ИИ-999/2022-1242564			
Кадастровый номер		59:36:0800001:490	
Условный номер земельного участка:	данные отсутствуют		
Сведения о принятии акта и (или) заключении договора, предусматривающих предоставление в соответствии с земельным законодательством государственными органами государственной власти или органами местного самоуправления недвижимости в государственной или муниципальной собственности земельного участка для строительства жилого дома социального использования или нежилого дома коммерческого использования:	данные отсутствуют		
Сведения о том, что земельный участок или земельные участки образованы на основании решения об изъятии земельного участка и (или) расположенного на нем объекта недвижимости для государственных или муниципальных нужд:	данные отсутствуют		
Сведения о том, что земельный участок образован на земельном или земельном участке, государственная собственность на которые не разграничена:	данные отсутствуют		
Сведения о наличии земельного спора о местоположении границ земельных участков:	данные отсутствуют		
Статус записи об объекте недвижимости:	Сведения об объекте недвижимости имеют статус "актуальные".		
Особые отметки	Границы земельного участка состоят из 3 контуров. Учетные номера контуров и их площади: 1 - 16169.71 кв.м, 2 - 11508.38 кв.м, 3 - 5216.65 кв.м. Для данного земельного участка обеспечен доступ посредством земельного участка (земельных участков) с кадастровым номером (кадастровыми номерами): Земли общего пользования. Посредством данного земельного участка обеспечен доступ к земельному участку (земельным участкам) с кадастровым номером (кадастровыми номерами): 59:36:0800001:490. Сведения об ограничениях права на объект недвижимости, обременениях данного объекта, не зарегистрированных в реестре прав, ограничениях прав и обременениях недвижимости: Вид ограничения (обременения). Прочие ограничения прав и обременения объекта недвижимости. Срок действия не установлен. Сведения, необходимые для выполнения рисунка 4 - Сведения о частях земельного участка, отсутствуют. Сведения, необходимые для выполнения рисунка 4 отсутствуют.		
Получатель выписки:	Салганичев Надежда Сергеевна		

Рисун 2

Выписка из Единого государственного реестра недвижимости об объекте недвижимости  
Сведения о зарегистрированных правах

Земельный участок			
(объект недвижимости)			
Лист № _____ Рисунка 2	Всего листов рисунка 2: _____	Всего рисунков: 0	Всего листов выписки: 13
17.10.2022 № ВУ/ИИ-999/2022-1242564			
Кадастровый номер		59:36:0800001:490	
1. Правообладатели (правообладатели)	1.1. Сухарева Нина Мухамбетовна		
2. Вид, номер и дата государственной регистрации права	2.1. Собственность: 59:36:0800001:490-006/2022-1, 26.05.2022		
3. Ограничения прав и обременения объекта недвижимости	не зарегистрировано		
4. Договоры участия в долевом строительстве:	данные отсутствуют		
5. Заявления в судебном порядке права требования:	данные отсутствуют		
6. Сведения о нарушении и отмене зарегистрированного права:	данные отсутствуют		
7. Сведения о наличии решения об изъятии объекта недвижимости для государственных и муниципальных нужд:	данные отсутствуют		
8. Сведения о невозможности государственной регистрации без личного участия правообладателя или его законного представителя:	данные отсутствуют		
9. Правопреемство в сведениях о наличии поступления, по не рассмотренным заявлениям о проведении государственной регистрации право (перехода, провозглашения права), ограничения права или обременения объекта недвижимости, сделан в отношении объекта недвижимости:	отсутствуют		
10. Сведения об осуществлении государственной регистрации сделок, права, ограничения права без уведомления и силу закона в пользу третьего лица, органы:	данные отсутствуют		
11. Сведения о невозможности государственной регистрации перехода, прекращения, ограничения права на земельный участок из земель сельскохозяйственного назначения:	данные отсутствуют		
полное наименование должности		подпись	инициалы, фамилия
		МП	

Взам. инв. №

Подп. и дата

Инв. № подл.

Лист

2021/354/ДС50-ПМТ

53

Изм Кол.уч Лист № док Подп. Дата

## ФГИС ЕГРН

полное наименование органа регистрации недвижимости

Лист 1

Выписка из Единого государственного реестра недвижимости об объекте недвижимости

## Сведения о характеристиках объекта недвижимости

На основании запроса от 14.09.2022 г., поступившего на рассмотрение 14.09.2022 г., сообщаем, что согласно записи Единого государственного реестра недвижимости:

Земельный участок	
реквизиты недвижимости	
Лист № _____ Раздела I _____	Всего листов раздела I: _____
14.09.2022 № 99/2022/093649881	
Кadaстровый номер: 59:36:0000000-497	
Номер кадастрового квартала	59:36:0000000
Дата присвоения кадастрового номера	21.03.2006
Ранее присвоенный государственный учетный номер	данные отсутствуют
Адрес:	Пермский край, Уинский район, Уинское поселение, Уинское сельское поселение (Колхоз "Звезда", кварталы 1-21; Подсобное хозяйство "Мая", кварталы 1-9; ТОО "Надежда", кварталы 1-12; Подсобное хозяйство "Нива", кварталы 1-21; колхоз имени Ленина, кварталы 1-19; Подсобное хозяйство "Ситовское", кварталы 1-5; Подсобное хозяйство "Краснострелье", кварталы 1-10; Колхоз "За Мяр", кварталы 1-9; Колхоз "Дружба", кварталы 1-9; Колхоз "Колос", кварталы 1-6; Колхоз "Победа", кварталы 1-4; Колхоз "Луч", кварталы 1-9; ТОО "Русь", кварталы 1-8)
Площадь	29474981 кв. м
Кадастровая стоимость, руб.	176849808,6
Кадастровые номера расположенных в пределах земельного участка объектов недвижимости:	59:00:0000000-135100, 59:36:0000000-2580
Кадастровые номера объектов недвижимости, из которых образован объект недвижимости	данные отсутствуют
Кадастровые номера образованных объектов недвижимости:	59:36:0000000-1943, 59:36:0050001-388, 59:36:0940001-392, 59:36:0600001-503, 59:36:0940001-389, 59:36:0840101-98, 59:36:0000000-1862, 59:36:0000000-2097, 59:36:0000000-2631, 59:36:0940001-391, 59:36:0790001-384, 59:36:0840101-100, 59:36:0840001-193, 59:36:0790001-360
Сведения об исключении объекта недвижимости в статус предриторины как искусственного водоема:	
Государственный регистратор	ФГИС ЕГРН
полное наименование должности	подпись
МП	

Лист 1

Выписка из Единого государственного реестра недвижимости об объекте недвижимости

## Сведения о характеристиках объекта недвижимости

Земельный участок	
реквизиты недвижимости	
Лист № _____ Раздела I _____	Всего листов раздела I: _____
14.09.2022 № 99/2022/093649881	
Кadaстровый номер: 59:36:0000000-497	
Классификация земель:	Земли лесного фонда
Виды разрешенного использования:	Использование лесов в соответствии с Лесным кодексом Российской Федерации
Сведения о кадастровом инвентаре:	Книжка Ольги Александровны №29-11-507
Сведения о лесах, водных объектах и об иных природных объектах, расположенных в пределах земельного участка:	данные отсутствуют
Сведения о том, что земельный участок полностью или частично расположен в границах зоны с особыми условиями использования территории или территории объекта культурного наследия:	данные отсутствуют
Сведения о том, что земельный участок расположен в границах особой экологической зоны, территории охраняемого биологически-охраняемого ландшафта, зоны территориального развития в Российской Федерации, исторической зоны:	данные отсутствуют
Сведения о том, что земельный участок расположен в границах особо охраняемой природной территории, охотничьих угодий, лесничества, лесопарка:	данные отсутствуют
Сведения о результатах проведения государственного земельного надзора:	данные отсутствуют
Сведения о расположении земельного участка в границах территории, в отношении которой утвержден проект межевания территории:	данные отсутствуют
Государственный регистратор	ФГИС ЕГРН
полное наименование должности	подпись
МП	

Взам. инв. №

Подп. и дата

Инв. № подл.

Изм.	Кол.уч.	Лист	№ док.	Подп.	Дата

2021/354/ДС50-ПМТ

Лист

54

Выписка из Единого государственного реестра недвижимости об объекте недвижимости  
Сведения о характеристиках объекта недвижимости

Земельный участок	
(кадастровый номер)	
Лист № _____	Роздела № _____
Всего листов роздела № _____	
Всего разделов: _____	
Всего листов выписки: _____	
14.09.2021 № 95/20/21/493649682	
Кадастровый номер: 59:36:000000:497	
Условный номер земельного участка:	данные отсутствуют
Сведения о принятии акта и (или) заключении договора, предусматривающих предоставление в соответствии с земельным законодательством неспециальным органом государственной власти или органом местного самоуправления в государственной или муниципальной собственности земельного участка для строительства жилого дома социального использования или жилого дома коммерческого использования:	данные отсутствуют
Сведения о том, что земельный участок или земельные участки образованы на основании решения об отчуждении земельного участка и (или) разлокаженного на нем объекта недвижимости для государственных или муниципальных нужд:	данные отсутствуют
Сведения о том, что земельный участок образован из земель или земельного участка, государственная собственность на которые не разграничена:	данные отсутствуют
Сведения о наличии земельного участка о местонахождении границ земельных участков:	данные отсутствуют
Статус земель об объекте недвижимости:	Сведения об объекте недвижимости имеют статус "актуальные, ранее учтенные"
Особые отметки:	Границы земельного участка не установлены в соответствии с требованиями земельного законодательства. Посредством данного земельного участка обеспечен доступ к земельному участку (земельным участкам) с кадастровым номером (кадастровыми номерами) 59:36:000000:1862, 59:36:000000:1943, 59:36:000000:2097, 59:36:0040001:193, 59:36:0600001:388, 59:36:0690001:503, 59:36:0730001:560, 59:36:0800001:324, 59:36:0840101:100, 59:36:0840101:94, 59:36:0940001:389, 59:36:0940001:392. Сведения о виде разрешенного использования имеют статус «Актуальные земельно-кадастровые». Право (противоположное праву, обременение объекта недвижимости) зарегистрировано на данной объекте недвижимости с видом разрешенного использования отсутствует. Сведения необходимые для заполнения раздела 3.1 отсутствуют. Сведения необходимые для заполнения раздела 3.2 отсутствуют.
Получатель выписки:	Кирин Ольга Александровна

Взам. инв. №

Подп. и дата

Инв. № подл.

Изм	Кол.уч	Лист	№ док	Подп.	Дата

2021/354/ДС50-ПМТ

Лист

55



Выписка из Единого государственного реестра недвижимости об объекте недвижимости  
Сведения о зарегистрированных правах

Лист 1

Земельный участок	
(кадастровый номер)	
Лист № _____	Реквизит № _____
Всего листов раздела № _____	Всего разделов: _____
Всего листов выписки _____	
14.09.2022 № 98/2022/493649882	
Кадастровый номер: <b>59:36:000000:497</b>	
1. Правообладатель (правообладатели):	1.1. Российская Федерация
2. Вид, номер и дата государственной регистрации права:	2.1. Собственность, № 59-59-11/001/2006-295 от 23.03.2006
Ограничение прав в отношении объекта недвижимости:	
3.1.1.	вид: Аренда (в том числе, субаренда) дата государственной регистрации: 14.08.2019 номер государственной регистрации: 59-36-000000-497-59-094/2019-21 сроки, на который установлено ограничение прав в отношении объекта недвижимости: с 14.08.2019 по 01.01.2025 лицо, в пользу которого установлено ограничение прав в отношении объекта недвижимости: Общество с ограниченной ответственностью "ДУКОЙЛ-ПЕРМЬ", ИНН: 5002201930 основание государственной регистрации: Договор аренды земельного участка для строительства, реконструкции, эксплуатации линейных объектов' №026 от 09.08.2019
3.1.2.	вид: Аренда (в том числе, субаренда) дата государственной регистрации: 29.04.2019 номер государственной регистрации: 59-36-000000-497-59-094/2019-17 сроки, на который установлено ограничение прав в отношении объекта недвижимости: с 29.04.2019 по 01.10.2037 лицо, в пользу которого установлено ограничение прав в отношении объекта недвижимости: Общество с ограниченной ответственностью "Дукойл-Пермь", ИНН: 5002201930 основание государственной регистрации: Договор аренды земельного участка для выполнения работ по геологическому изучению недр, разведки месторождений полезных ископаемых' №01 от 17.04.2019

Государственный регистратор:	ФГИС ЕИРМЕ
полное наименование должности:	подпись: _____ И.П.
	подпись: _____ И.П. Фамилия, Имя

Земельный участок	
(кадастровый номер)	
Лист № _____	Реквизит № _____
Всего листов раздела № _____	Всего разделов: _____
Всего листов выписки _____	
Федеральное государственное бюджетное учреждение "Федеральная кадастровая палата Федеральной службы государственной регистрации, кадастра и картографии"	
полное наименование органа регистрации прав	

Лист 1

Выписка из Единого государственного реестра недвижимости об объекте недвижимости  
Сведения о характеристиках объекта недвижимости

На основании запроса от 31.08.2022, поступившего на рассмотрение 31.08.2022, сообщаем, что составом выписки Единого государственного реестра недвижимости:

Земельный участок	
(кадастровый номер)	
Лист № _____	Реквизит № _____
Всего листов раздела № _____	Всего разделов: <b>0</b>
Всего листов выписки <b>54</b>	
31.08.2022 № 85/ИИ-999/2022-1032603	
Кадастровый номер: <b>59:36:000000:1824</b>	
Номер кадастрового квартала:	59-36-000000
Дата присвоения кадастрового номера:	21.11.2014
Ранее присвоенный государственный учетный номер:	данные отсутствуют
Адрес:	Местоположение установлено относительно ориентира, расположенного за пределами участка. Почтовый адрес ориентира: Пермский край, Уинский район, Чайкиноское сельское поселение
Площадь:	21698 +/-52 кв. м
Кадастровая стоимость, руб.:	8981,56
Кадастровые номера расположенные в пределах земельного участка объектов недвижимости:	59-36-000000:2151
Кадастровые номера объектов недвижимости, из которых образован объект недвижимости:	данные отсутствуют
Кадастровые номера образованных объектов недвижимости:	данные отсутствуют
Сведения о включении объекта недвижимости в состав предприятий как имущественного комплекса:	данные отсутствуют

Взам. инв. №

Подп. и дата

Инв. № подл.

Изм.	Кол.уч.	Лист	№ док.	Подп.	Дата

Выписка из Единого государственного реестра недвижимости об объекте недвижимости  
Сведения о характеристиках объекта недвижимости

<b>Земельный участок</b>	
(часть объекта недвижимости)	
Лист № _____ Ридзела J _____	Всего листов ридзелы J: _____
31.08.2022 № 05/ТН1-999/2022-1032603	
Кадастровый номер:	59:36:000000:1824
Категория земель:	Земли сельскохозяйственного назначения
Виды разрешенного использования:	Под объект: "Строительство и обустройство скважин Славянского нефтяного месторождения (Буст 301)".
Сведения о застройщике:	Пономарев Андрей Леонидович
Сведения о лесах, водных объектах и об иных природных объектах, расположенных в границах земельного участка:	данные отсутствуют
Сведения о том, что земельный участок полностью или частично расположен в границах зоны с особыми условиями использования территории или территории объекта культурного наследия:	Земельный участок полностью (частично) расположен в границах 59-36-6-817, 59-36-6-818, 59-36-6-923, 59-36-6-920
Сведения о том, что земельный участок расположен в границах особой экономической зоны, территории опережающего социально-экономического развития, зоны территориального развития в Российской Федерации, особой зоны:	данные отсутствуют
Сведения о том, что земельный участок расположен в границах особо охраняемой природной территории, особо охраняемых территорий, заповедника, заказника:	данные отсутствуют
Сведения о результатах проведения государственного земельного надзора:	данные отсутствуют
Сведения о расположении земельного участка в границах территории, в отношении которой утвержден проект изъятия территории:	данные отсутствуют

Выписка из Единого государственного реестра недвижимости об объекте недвижимости  
Сведения о характеристиках объекта недвижимости

<b>Земельный участок</b>	
(часть объекта недвижимости)	
Лист № _____ Ридзела J _____	Всего листов ридзелы J: _____
31.08.2022 № 05/ТН1-999/2022-1032603	
Кадастровый номер:	59:36:000000:1824
Условный номер земельного участка:	данные отсутствуют
Сведения о принятии акта и (или) заключения договора, предусматривающих предоставление в соответствии с земельным законодательством недвижимым объектом государственной власти или органом местного самоуправления недвижимого в государственной или муниципальной собственности земельного участка для его использования в качестве земельного участка для государственных или муниципальных нужд:	данные отсутствуют
Сведения о том, что земельный участок или земельные участки образованы на основании решения об изъятии земельного участка и (или) расположенного на нем объекта недвижимости для государственных или муниципальных нужд:	данные отсутствуют
Сведения о том, что земельный участок образован из земель или земельного участка, государственная собственность на которые не разграничена:	данные отсутствуют
Сведения о наличии земельного спора о местоположении границ земельных участков:	данные отсутствуют
Статус заявки об объекте недвижимости:	Сведения об объекте недвижимости имеют статус "актуальные".
Особые отметки:	Границы земельного участка состоят из 18 контуров. Условные номера контуров и их площади: 1 - 265,56 кв.м, 2 - 1808,25 кв.м, 3 - 381,54 кв.м, 4 - 1607,44 кв.м, 5 - 148 кв.м, 6 - 187,59 кв.м, 7 - 8756,11 кв.м, 8 - 688,57 кв.м, 9 - 288,98 кв.м, 10 - 910,01 кв.м, 11 - 359,33 кв.м, 12 - 995,06 кв.м, 13 - 776,18 кв.м, 14 - 1885,14 кв.м, 15 - 34,01 кв.м, 16 - 37,11 кв.м, 17 - 1383,23 кв.м, 18 - 1145,85 кв.м. Сведения об ограничении прав на объект недвижимости, обременениях данного объекта, не зарегистрированных в реестре прав, ограничениях прав и обременениях недвижимого имущества. Вид ограничения (обременения): Ограничение прав на земельный участок, предусмотренные статьями 56, 56.1 Земельного кодекса Российской Федерации. Срок действия: с 2015-08-07. Решения документа-основания: Постановление «О порядке установления охранных зон объектов электротехнического хозяйства и особых условий использования земельных участков, расположенных в границах таких зон» от 2008-02-24 № 160-ФЗ/Издан: Правительство Российской Федерации. Вид ограничения (обременения): Ограничение прав на земельный участок, предусмотренные статьями 56, 56.1 Земельного кодекса Российской Федерации. Срок действия: с 2016-12-30. Решения документа-основания: Санитарно-защитные зоны и санитарная классификация

Изнв. № подл. Подп. и дата Взам. инв. №

Изм	Кол.уч	Лист	№ док	Подп.	Дата

	<p>предприятий, сооружений и иных объектов от 2008-01-25 № 2.2.1/2.1.1-1200-03 выдан: Роспотребнадзор. Вид ограничения (обременения): Ограничения прав на земельный участок, предусмотренные статьями 56, 56.1 Земельного кодекса Российской Федерации; Срок действия: с 2020-12-14; Реализация документа-основания: Водный Кодекс Российской Федерации от 2006-06-03 № 74-ФЗ выдан: Государственная Дума Российской Федерации; Постановление об утверждении Правил установления на местности границ водоохранной зоны и границ прибрежных защитных полос водных объектов от 2009-01-10 № 17 выдан: Правительство Российской Федерации; Правило об утверждении установленных границ водоохранной зоны, границ прибрежных защитных полос и границ береговых линий бассейна реки Сыма на территории Пермского края от 2020-09-29 № 30-01-02-705 выдан: Министерство природных ресурсов, лесного хозяйства и экологии Пермского края. Вид ограничения (обременения): Ограничения прав на земельный участок, предусмотренные статьями 56, 56.1 Земельного кодекса Российской Федерации; Срок действия: с 2020-12-14; Реализация документа-основания: Водный Кодекс Российской Федерации от 2006-06-03 № 74-ФЗ выдан: Государственная Дума Российской Федерации; Постановление об утверждении Правил установления на местности границ водоохранной зоны и границ прибрежных защитных полос водных объектов от 2009-01-10 № 17 выдан: Правительство Российской Федерации; Правило об утверждении установленных границ водоохранной зоны, границ прибрежных защитных полос и границ береговых линий бассейна реки Сыма на территории Пермского края от 2020-09-29 № 30-01-02-705 выдан: Министерство природных ресурсов, лесного хозяйства и экологии Пермского края. Вид ограничения (обременения): Ограничения прав на земельный участок, предусмотренные статьями 56, 56.1 Земельного кодекса Российской Федерации; Срок действия: с 2021-04-05; Реализация документа-основания: Водный Кодекс Российской Федерации от 2006-06-03 № 74-ФЗ выдан: Государственная Дума Российской Федерации; Постановление об утверждении Правил установления на местности границ водоохранной зоны и границ прибрежных защитных полос водных объектов от 2009-01-10 № 17 выдан: Правительство Российской Федерации; Правило об утверждении установленных границ водоохранной зоны, границ прибрежных защитных полос и границ береговых линий бассейна реки Сыма на территории Пермского края от 2020-09-29 № 30-01-02-705 выдан: Министерство природных ресурсов, лесного хозяйства и экологии Пермского края. Вид ограничения (обременения): Ограничения прав на земельный участок, предусмотренные статьями 56, 56.1 Земельного кодекса Российской Федерации; Срок действия: с 2022-01-11; Реализация документа-основания: Водный Кодекс Российской Федерации от 2006-06-03 № 74-ФЗ выдан: Государственная Дума Российской Федерации; Постановление об утверждении Правил установления на местности границ водоохранной зоны и границ прибрежных защитных полос водных объектов от 2009-01-10 № 17 выдан: Правительство Российской Федерации; Правило об утверждении установленных границ водоохранной зоны, границ прибрежных защитных полос и границ береговых линий бассейна реки Сыма на территории Пермского края от 2020-09-29 № 30-01-02-705 выдан: Министерство природных ресурсов, лесного хозяйства и экологии Пермского края.</p>
Получатель выписки	Сидякина Надежда Сергеевна

Риски 2

Выписка из Единого государственного реестра недвижимости об объекте недвижимости  
Сведения о зарегистрированных правах

<b>Земельный участок</b>		
<small>рек-объект недвижимости</small>		
Лист № <u>Риски 2</u>	Всего листов раздела <u>2</u> Всего разделов: <u>0</u> Всего листов выписки: <u>54</u>	
31.08.2022 № 03/ИИ-999/2022-1032603		
Катастрофный номер: <u>59:36:0000000:1824</u>		
<p>3. 3.1.1. Ограничение прав и обременение объекта недвижимости:</p> <p>вид: аренда</p> <p>дата государственной регистрации: 08.06.2016</p> <p>номер государственной регистрации: 59-59/003-59/020/202/2016-1329/3</p> <p>срок, на который установлено ограничение прав и обременение объекта недвижимости: с 08.06.2016 по 24.04.2018 продолжительность: с 08.06.2016 по 24.03.2018</p> <p>лицо, и в пользу которого установлено ограничение прав и обременение объекта недвижимости: данные отсутствуют</p> <p>основание государственной регистрации: Договор аренды земельных участков, №15з0748 от 06.04.2015, Дополнительное соглашение к договору аренды от 06.04.2015 №15з0748, №1 от 10.12.2015</p>		
4. Договоры участия в долевом строительстве:	данные отсутствуют	
5. Зарегистрированные в судебном порядке права требования:	данные отсутствуют	
6. Сведения о прекращении и отмене зарегистрированного права:	данные отсутствуют	
7. Сведения о наличии решения об изъятии объекта недвижимости для государственных и муниципальных нужд:	данные отсутствуют	
8. Сведения о невозможности государственной регистрации без личного участия правообладателя или его законного представителя:	данные отсутствуют	
9. Привязки к актам и документам, на основании которых, но не рассмотренных законодательством о проведении государственной регистрации права (аренда, прокатные права), ограничение прав или обременение объекта недвижимости, сделан в отношении объекта недвижимости:	отсутствуют	
10. Сведения об осуществлении государственной регистрации сделки, права, ограничения права без необходимости в силу закона создания третьего лица, органа:	данные отсутствуют	
11. Сведения о невозможности государственной регистрации перехода, прекращения, ограничения права на земельный участок из земель сельскохозяйственного назначения:	данные отсутствуют	
полное наименование должности	подпись	инициалы, фамилия

МП

Взам. инв. №

Подп. и дата

Инв. № подл.

Изм.	Кол.уч.	Лист	№ док	Подп.	Дата

**Федеральное государственное бюджетное учреждение "Федеральный кадастровый палата Федеральной службы государственной регистрации, кадастра и картографии"**

полное наименование органа регистрации прав

Лист 1

Выписка из Единого государственного реестра недвижимости об объекте недвижимости

**Сведения о характеристиках объекта недвижимости**

На основании запроса от 31.08.2022, поступившего на рассмотрение 31.08.2022, сообщаем, что согласно данным Единого государственного реестра недвижимости:

<b>Земельный участок</b>			
реквизиты недвижимости			
Лист № _____ Раздела 1	Всего листов раздела 1 _____	Всего разделов: 0	Всего листов выписки: 46
31.08.2022 № ВУ/ИИ-999/2022-1032606			
Кадастровый номер:		59:36:0000000:1883	

Номер кадастрового квартала	59:36:0000000
Дата присвоения кадастрового номера	02.10.2015
Ранее присвоенный государственный учетный номер:	данные отсутствуют
Адрес:	Пермский край, Уинский район, в границах Чабаньковского сельского поселения
Площадь:	27452 +/-58 кв. м
Кадастровая стоимость, руб.	10857,27
Кадастровые номера расположенных в пределах земельного участка объектов недвижимости:	59:36:0000000:1053, 59:36:0000000:2567
Кадастровые номера объектов недвижимости, из которых образован объект недвижимости:	данные отсутствуют
Кадастровые номера образованных объектов недвижимости:	данные отсутствуют
Сведения об исключении объекта недвижимости в состав предприятий или индивидуальных предпринимателей:	данные отсутствуют

Лист 1

Выписка из Единого государственного реестра недвижимости об объекте недвижимости

**Сведения о характеристиках объекта недвижимости**

<b>Земельный участок</b>			
реквизиты недвижимости			
Лист № _____ Раздела 1	Всего листов раздела 1 _____	Всего разделов: 0	Всего листов выписки: 46
31.08.2022 № ВУ/ИИ-999/2022-1032606			
Кадастровый номер:		59:36:0000000:1883	

Категория земель:	Земли сельскохозяйственного назначения
Виды разрешенного использования:	Трубопроводный транспорт
Сведения о кадастровом инженере:	Понковцев Андрей Леонидович
Сведения о лесах, водных объектах и об иных природных объектах, расположенных в пределах земельного участка:	данные отсутствуют
Сведения о том, что земельный участок полностью или частично расположен в границах зоны с особыми условиями использования территории или территории объекта культурного наследия:	Земельный участок полностью (частично) расположен в границах 59:36-6-389
Сведения о том, что земельный участок расположен в границах особой экологической зоны, территории опережающего социально-экономического развития, зоны территориального развития в Российской Федерации, иной зоны:	данные отсутствуют
Сведения о том, что земельный участок расположен в границах особо охраняемой природной территории, исключительной зоны, лесопарка:	данные отсутствуют
Сведения о результатах проведения государственного земельного надзора:	данные отсутствуют
Сведения о расположении земельного участка в границах территории, в отношении которой утвержден проект межевания территории:	данные отсутствуют

полное наименование должности	подпись	инициалы, фамилия
-------------------------------	---------	-------------------

МП

Взам. инв. №

Подп. и дата

Инв. № подл.

Изм	Кол.уч	Лист	№ док	Подп.	Дата

2021/354/ДС50-ПМТ

Лист

59

Выписка из Единого государственного реестра недвижимости об объекте недвижимости  
Сведения о характеристиках объекта недвижимости

<b>Земельный участок</b>		
(кадастровый номер)		
Лист № _____ Раздела I	Всего листов раздела I: _____	Всего разделов: <b>0</b>
31.08.2022 № 03/ИИ-999/2022-1032696		
Кадастровый номер		<b>50:36:0000000:1883</b>
Условный номер земельного участка:	данные отсутствуют	
Сведения о принятии акта и (или) заключении договора, предусматривающих предоставление в соответствии с земельным законодательством государственному органу государственной власти или органам местного самоуправления недвижимости в государственной или муниципальной собственности земельного участка для строительства жилого дома социального использования или нежилого дома коммерческого использования:	данные отсутствуют	
Сведения о том, что земельный участок или земельные участки образованы на основании решения об изъятии земельного участка и (или) расположенного на нем объекта недвижимости для государственных или муниципальных нужд:	данные отсутствуют	
Сведения о том, что земельный участок образован на земельном или земельном участке, государственная собственность на которые не разграничена:	данные отсутствуют	
Сведения о наличии земельного спора о местоположении границ земельного участка:	данные отсутствуют	
Статус записи об объекте недвижимости:	Сведения об объекте недвижимости имеют статус "актуальные".	
Особые отметки	<p>Граница земельного участка состоит из 15 контуров. Учетные номера контуров и их площади: 1 - 81.89 кв.м, 2 - 1004.41 кв.м, 3 - 3684.18 кв.м, 4 - 8254.33 кв.м, 5 - 1245.6 кв.м, 6 - 2540.6 кв.м, 7 - 3302.96 кв.м, 8 - 11.31 кв.м, 9 - 259.23 кв.м, 10 - 126.1 кв.м, 11 - 1152.31 кв.м, 12 - 923.8 кв.м, 13 - 2089.51 кв.м, 14 - 863.94 кв.м, 15 - 909.74 кв.м. Сведения об ограничениях прав на объект недвижимости, обременениях данного объекта, зарегистрированных в реестре прав, ограничениях прав и обременениях недвижимого имущества: Вид ограничения (обременения): Прочие ограничения прав и обременения объекта недвижимости. Срок действия: с 2019-05-15. Вид ограничения (обременения): Отрывочек права на земельный участок, предусмотренные статьями 56, 56.1 Земельного кодекса Российской Федерации. Срок действия: с 2016-12-28. Реквизиты документа-основания: Санитарно-эпидемиологический и санитарная классификация предприятий, сооружений и иных объектов от 2008-01-25 № 2.2.1/2.1.1-1/200-03 выдан: Роспотребнадзор. Вид ограничения (обременения): Ограничения прав на земельный участок, предусмотренные статьями 56, 56.1 Земельного кодекса Российской Федерации. Срок действия: с 2020-08-05. Реквизиты документа-основания: Постановление "Об утверждении правил охраны гидропротекторных сетей" от 2000-11-20 № 878 выдан: Правительство Российской Федерации. Приказ "Об утверждении правил охраны зон гидропротектора" от 2020-07-15 № 31-00-1-4-242 выдан: Министерство по управлению имуществом и градостроительной деятельности Пермского края.</p>	
Получившая выписку	Сидякина Надежда Сергеевна	
полное наименование должности		подпись
		инициалы, фамилия
МП		

Инд. № подл.	Подп. и дата	Взам. инв. №

Изм	Кол.уч	Лист	№ док	Подп.	Дата

Выписка из Единого государственного реестра недвижимости об объекте недвижимости  
Сведения о зарегистрированных правах

Лист 1

Земельный участок		
(код объекта недвижимости)		
Лист № _____	Решения № _____	Всего листов решения № _____
Всего разделов: <b>0</b>		Всего листов выписки: <b>46</b>
31.08.2022 № КУ/ИИ-999/2022-1032696		
Кадастровый номер:		<b>59:36:0000000:1883</b>
3	3.1.1. Ограничение прав и обременение объекта недвижимости:	
	вид:	Аренда
	дата государственной регистрации:	11.07.2019
	номер государственной регистрации:	59:36:0000000:1883-59/003/2019-3
	срок, на который условительно ограничены права и обременение объекта недвижимости:	с 11.07.2019 по 06.06.2022
	лицо, в пользу которого условлено ограничение прав и обременение объекта недвижимости:	данные отсутствуют
	основание государственной регистрации:	Договор аренды земельного участка, №19г1403 от 07.06.2019
4.	Договоры участия в долевой собственности:	данные отсутствуют
5.	Зачтенные в судебном порядке права требования:	данные отсутствуют
6.	Сведения о наложении и отмене зарегистрированного права:	данные отсутствуют
7.	Сведения о наличии разрешения об использовании объекта недвижимости для государственных и муниципальных нужд:	данные отсутствуют
8.	Сведения о невозможности государственной регистрации без личного участия правообладателя или его законного представителя:	данные отсутствуют
9.	Права/обременения в сведениях о наличии поступивших, но не рассмотренных заявлений с проведением государственной регистрации права (перевод, прекращение права), ограничения права или обременения объекта недвижимости, сделан в отношении объекта недвижимости:	отсутствуют
10.	Сведения об осуществлении государственной регистрации сделок, права, ограничения права без необходимого в силу закона согласия третьего лица, органа:	данные отсутствуют
11.	Сведения о невозможности государственной регистрации перевода, прекращения, ограничения права на земельный участок из земель сельскохозяйственного назначения:	данные отсутствуют
полное наименование должности		подпись
		инициал, фамилия

М.П.  
Федеральное государственное бюджетное учреждение "Федеральная кадастровая палата Федеральной службы государственной регистрации, кадастра и картографии"

полное наименование органа регистрации прав

Лист 1

Выписка из Единого государственного реестра недвижимости об объекте недвижимости  
Сведения о характеристиках объекта недвижимости

На основании запроса от 23.01.2023, поступившего на рассмотрение 23.01.2023, сообщаем, что согласно выписке Единого государственного реестра недвижимости:

Земельный участок		
(код объекта недвижимости)		
Лист № _____	Решения № _____	Всего листов решения № _____
Всего разделов: <b>0</b>		Всего листов выписки: <b>13</b>
23.01.2023 № КУ/ИИ-999/2023-067145		
Кадастровый номер:		<b>59:36:0000000:2120</b>
Номер кадастрового квартала:	59:36:0000000	
Дата присвоения кадастрового номера:	23.01.2019	
Ранее присвоенный государственный учетный номер:	данные отсутствуют	
Адрес:	Пермский край, Уинский район, кв 1 км с/лос от д.росты Екатеринбург-Салavat	
Площадь:	52882 +/-2032 кв. м	
Кадастровая стоимость, руб.:	120387,08	
Кадастровые номера расположенных в пределах земельного участка объектов недвижимости:	данные отсутствуют	
Кадастровые номера объектов недвижимости, по которым образован объект недвижимости:	59:36:08/0001/28	
Кадастровые номера образуемых объектов недвижимости:	данные отсутствуют	
Сведения о включении объекта недвижимости в состав предприятия как юридического лица:	данные отсутствуют	
полное наименование должности		подпись
		инициал, фамилия

М.П.

Взам. инв. №

Подп. и дата

Инв. № подл.

Изм	Кол.уч	Лист	№ док	Подп.	Дата

2021/354/ДС50-ПМТ

Лист

61

Лист 1

Выписка из Единого государственного реестра недвижимости об объекте недвижимости  
Сведения о характеристиках объекта недвижимости

Земельный участок	
(объект недвижимости)	
Лист № _____	Рейс № _____
Всего листов рейса № _____	Всего рейсов: _____
Всего листов выписки: <b>14</b>	
23.01.2023 № 03/УИ-999/2023-067145	
Кадастровый номер:	<b>50:36:000000:2120</b>
Категория земель:	Земли сельскохозяйственного назначения
Виды разрешенного использования:	Для сельскохозяйственного производства
Сведения о кадастровом инженере:	Светланова Ольга Сергеевна, №26521, кадастровые работы - образованием 2 земельных участков путем раздела земельного участка с кадастровым номером 50:36:0800002:28, расположенного: Паркестей д/р, р-н Уинский, на 1 км слева от дороги Восточково-Салавты по договору №Г-6 от 07.11.2016
Сведения о лесах, водных объектах и об иных природных объектах, расположенных в пределах земельного участка:	данные отсутствуют
Сведения о том, что земельный участок полностью или частично расположен в границах зоны с особыми условиями использования территории или территории объекта культурного наследия:	Земельный участок полностью (выгодно) расположен в границах 50:36-6.133, 50:36-6.175
Сведения о том, что земельный участок расположен в границах особой экономической зоны, территории опережающего социально-экономического развития, зоны территориального развития в Российской Федерации, иной зоны:	данные отсутствуют
Сведения о том, что земельный участок расположен в границах особо охраняемой природной территории, охотничьих угодий, лесничества, лесопарка:	данные отсутствуют
Сведения о результатах проведения государственного земельного надзора:	данные отсутствуют
Сведения о расположении земельного участка в границах территории, в отношении которой утверждены проекты зонирования территории:	данные отсутствуют

Лист 1

Выписка из Единого государственного реестра недвижимости об объекте недвижимости  
Сведения о характеристиках объекта недвижимости

Земельный участок	
(объект недвижимости)	
Лист № _____	Рейс № _____
Всего листов рейса № _____	Всего рейсов: _____
Всего листов выписки: <b>14</b>	
23.01.2023 № 03/УИ-999/2023-067145	
Кадастровый номер:	<b>50:36:000000:2120</b>
Условный номер земельного участка:	данные отсутствуют
Сведения о принятии акта и (или) заключения договора, предусматривающих предоставление в соответствии с земельным законодательством исполнительным органом государственной власти или органом местного самоуправления предоставляется в государственной или муниципальной собственности земельного участка для строительства жилого дома социального использования или жилого дома коммерческого использования:	данные отсутствуют
Сведения о том, что земельный участок или земельные участки образованы на основании решения об изъятии земельного участка и (или) расположенного на нем объекта недвижимости для государственных или муниципальных нужд:	данные отсутствуют
Сведения о том, что земельный участок образован из земель или земельного участка, государственная собственность на которые не разграничена:	данные отсутствуют
Сведения о наличии земельного спора о местоположении границ земельных участков:	данные отсутствуют
Статус записи об объекте недвижимости:	Сведения об объекте недвижимости имеют статус "актуальные"
Особые отметки:	Посредством данного земельного участка обеспечен доступ к земельному участку (земельным участкам) в кадастровом номере (кадастровых номерах): 50:36:0800002:167. Сведения об ограничениях прав на объект недвижимости, обременениях данного объекта, не зарегистрированных в реестре прав, ограничений прав и обременений недвижимости (ипотека). Вид ограничения (обременения): Ограничение прав на земельный участок, предусмотренные статьей 56 Земельного кодекса Российской Федерации. Срок действия: с 2019-01-23. Реквизиты документа-основания: Правила охраны магистральных трубопроводов, утвержденные постановлением Государственного инспектора России от 1992-04-22 № 9 выдан Государственный инспектор России. Вид ограничения (обременения): Ограничение прав на земельный участок, предусмотренные статьей 56 Земельного кодекса Российской Федерации. Срок действия: с 2019-01-23. Реквизиты документа-основания: Правила охраны магистральных трубопроводов от 1992-04-29 № 9 выдан Министерством юстиции и зарегистрирован России. Сведения, не обязательные для заполнения раздела 4 - Сведения о частях земельного участка, отсутствуют Сведения необходимые для заполнения раздела 4 отсутствуют

Взам. инв. №

Подп. и дата

Инв. № подл.

Изм	Кол.уч	Лист	№ док	Подп.	Дата

2021/354/ДС50-ПМТ

Лист

62

Выписка из Единого государственного реестра недвижимости об объекте недвижимости  
Сведения о зарегистрированных правах

Земельный участок	
(код объекта недвижимости)	
Лист № _____ Родила № _____	Всего листов родила № _____
Всего разделов: <b>0</b>	
Всего листов выписки: <b>12</b>	
23.01.2023 № КУ/ИИ-999/2023-067145	
Кадастровый номер:	<b>59:36:0000001:2120</b>
1. Правообладатель (правообладатели)	1.1. Габдулбаров Фарит Фаритович
2. Вид, номер и дата государственной регистрации права	2.1. Собственность: 59.36.0000000-2120-59/002/2019-1, 23.01.2019
3. Ограничение права и обременение объекта недвижимости	не зарегистрировано
4. Деловые участия в деловом строительстве:	данные отсутствуют
5. Заявленные в судебном порядке права требования	данные отсутствуют
6. Сведения о нарушении и отмене зарегистрированного права:	данные отсутствуют
7. Сведения о наличии решения об изъятии объекта недвижимости для государственных и муниципальных нужд:	данные отсутствуют
8. Сведения о невозможности государственной регистрации без личного участия правообладателя или его законного представителя:	данные отсутствуют
9. Правопретензии в отношении или в пользу получивших, но не рассмотренных заявлений о проведении государственной регистрации права (перехода, прекращения права), ограничения права или обременения объекта недвижимости, сделки в отношении объекта недвижимости:	отсутствуют
10. Сведения об оспаривании государственной регистрации сделки, права, ограничения права без необходимого и силу закона согласия третьего лица, органа:	данные отсутствуют
11. Сведения о невозможности государственной регистрации передела, прекращения, ограничения права на земельный участок из земель сельскохозяйственного назначения:	данные отсутствуют

Федеральное государственное бюджетное учреждение "Федеральная кадастровая палата Федеральной службы государственной регистрации, кадастра и картографии"

полное наименование органа регистрации прав

Решение 1

Выписка из Единого государственного реестра недвижимости об объекте недвижимости  
Сведения о характеристиках объекта недвижимости

На основании запроса от 23.01.2023, поступившего на рассмотрение 23.01.2023, сообщаем, что согласно выписке Единого государственного реестра недвижимости:

Земельный участок							
(код объекта недвижимости)							
Лист № _____ Родила № _____	Всего листов родила № _____						
Всего разделов: <b>0</b>							
Всего листов выписки: <b>28</b>							
23.01.2023 № КУ/ИИ-999/2023-067145							
Кадастровый номер:	<b>59:36:0000001:2406</b>						
Номер кадастрового квартала:	59.36.0000000						
Дата присвоения кадастрового номера:	08.12.2021						
Ранее присвоенный государственный учетный номер:	данные отсутствуют						
Адрес:	Российская Федерация, м.о. Ульяновской, в границах кода "30 мкр"						
Площадь:	225500 +/-4246 кв. м						
Кадастровая стоимость, руб.:	620435						
Кадастровые номера расположенных в пределах земельного участка объектов недвижимости:	данные отсутствуют						
Кадастровые номера объектов недвижимости, из которых образован объект недвижимости:	59.36.0000000-406						
Кадастровые номера образованных объектов недвижимости:	данные отсутствуют						
Сведения о включении объекта недвижимости в состав предприятия как юридического лица:	данные отсутствуют						
<table border="1" style="width: 100%; text-align: center;"> <tr> <td style="width: 33%;">полное наименование должности</td> <td style="width: 33%;">подпись</td> <td style="width: 33%;">инициалы, фамилия</td> </tr> <tr> <td colspan="3">М.П.</td> </tr> </table>		полное наименование должности	подпись	инициалы, фамилия	М.П.		
полное наименование должности	подпись	инициалы, фамилия					
М.П.							

Взам. инв. №

Подп. и дата

Инв. № подл.

Лист

2021/354/ДС50-ПМТ

63

Изм Кол.уч Лист № док Подп. Дата



Раздел 1

Выписка из Единого государственного реестра недвижимости об объекте недвижимости  
Сведения о характеристиках объекта недвижимости

Земельный участок	
реквизиты недвижимости	
Лист № _____	Рыцала 1
Всего листов рыцала 1: _____	Всего рыцалов: 0
Всего листов выписки: 34	
23.01.2023 № 03/НП-099/2023-067161	
Кадастровый номер:	50:36:000000:2606
Категория земель:	Земли сельскохозяйственного назначения
Виды разрешенного использования:	Для использования в сельскохозяйственном производстве
Сведения о кадастровом инженере:	Крылова Ольга Владимировна, №12016, кадастровые работы - образование земельного участка путем выдела в счет доли в праве общей собственности на земельный участок для сельскохозяйственного производства по договору №05/и от 07.10.2021
Сведения о лесах, водных объектах и об иных природных объектах, расположенных в пределах земельного участка:	данные отсутствуют
Сведения о том, что земельный участок полностью или частично расположен в границах зоны с особыми условиями использования территории или территории объекта культурного наследия:	Земельный участок полностью (частично) расположен в границах 59:36-6-1000, 59:36-6-1289
Сведения о том, что земельный участок расположен в границах особой экологической зоны, территории определяющей особенно-экологического развития, зоны территориального развития Российской Федерации, иной зоны:	данные отсутствуют
Сведения о том, что земельный участок расположен в границах особо охраняемой природной территории, охотничьих угодий, лесничества, лесопарка:	данные отсутствуют
Сведения о результатах проведения государственного земельного надзора:	данные отсутствуют
Сведения о расположении земельного участка и границах территории, в отношении которой утверждены проект межевания территории:	данные отсутствуют

Раздел 1

Выписка из Единого государственного реестра недвижимости об объекте недвижимости  
Сведения о характеристиках объекта недвижимости

Земельный участок	
реквизиты недвижимости	
Лист № _____	Рыцала 1
Всего листов рыцала 1: _____	Всего рыцалов: 0
Всего листов выписки: 34	
23.01.2023 № 03/НП-099/2023-067161	
Кадастровый номер:	50:36:000000:2606
Условный номер земельного участка:	данные отсутствуют
Сведения о принятии акта и (или) заключения договора, предусматривающих предоставление в соответствии с земельным законодательством государственному органу государственной власти или органу местного самоуправления государственной или муниципальной собственности земельного участка для его использования в качестве земельного участка для государственных нужд или муниципального нужд:	данные отсутствуют
Сведения о том, что земельный участок или земельные участки образованы на основании решения об изъятии земельного участка и (или) расположенного на нем объекта недвижимости для государственных или муниципальных нужд:	данные отсутствуют
Сведения о том, что земельный участок образован из земель или земельных участков, государственная собственность на которые не разграничена:	данные отсутствуют
Сведения о наличии земельного спора о местоположении границ земельных участков:	данные отсутствуют
Статус заявки об объекте недвижимости:	Сведения об объекте недвижимости имеют статус "актуальные".
Особые отметки:	Граница земельного участка состоит из 3 фигур. Учетные номера фигур и их площади: 1 - 62508.01 кв.м, 2 - 96064.22 кв.м, 3 - 76838.17 кв.м. Для данного земельного участка обеспечен доступ посредством земельного участка (земельных участков) с кадастровым номером (кадастровый номер(ы)): 50:36:000000:406. Сведения об ограничениях права на объект недвижимости, обременениях данного объекта, не зарегистрированных в реестре прав, ограничений прав и обременений недвижимого имущества: Вид ограничения (обременения): Прочие ограничения прав и обременения объекта недвижимости. Срок действия не установлен. Вид ограничения (обременения): Ограничения прав на земельный участок, предусмотренные статьей 56 Земельного кодекса Российской Федерации. Срок действия: с 2022-03-11. Реквизиты документа-основания: Водный Кодекс Российской Федерации от 2006-06-03 № 74-ФЗ в редакцию Государственной Думы Российской Федерации, Постановление об утверждении Правил установления за водными граница водохозяйственных зон и границ прибрежных защитных полос водных объектов от 2009-01-10 № 17 выдан: Правительством Российской Федерации, Правила об утверждении установочных границ водохозяйственных зон, границ прибрежных защитных полос и границ береговых линий.

Взам. инв. №

Подп. и дата

Инв. № подл.

Изм	Кол.уч	Лист	№ док	Подп.	Дата

2021/354/ДС50-ПМТ

Лист

64

	<p>бессрочно репр. Ссылка на территории Пермского края от 2020-09-29 № 90-01-02-705 выдан. Министерство природных ресурсов, лесного хозяйства и экологии Пермского края. Вид ограничения (обременения) Ограничение права на земельный участок, предусмотренное статьей 56 Земельного кодекса Российской Федерации. Срок действия: с 2022-12-14; Реквизиты документа-основания: Решение об установлении санитарно-защитной зоны для площадки свалочного № 110 Соловьиного месторождения Общества с ограниченной ответственностью "ЛУКОЙЛ-ПЕРМЬ" по адресу: Пермский край, Уинский муниципальный округ от 2022-11-28 №197 выдан. Управление Роспотребнадзора по Пермскому краю</p> <p>Сведения, необходимые для заполнения раздела: 4 - Сведения о частях земельного участка, отсутствуют Сведения, необходимые для заполнения раздела 4 отсутствуют.</p>
Получатель выписки:	Силинских Надежда Сергеевна

полное наименование должности	подпись	инициалы, фамилия
	МП	

Выписка из Единого государственного реестра недвижимости об объекте недвижимости  
**Сведения о зарегистрированных правах**

Регистр 1

<b>Земельный участок</b>		<small>реквизиты выписки</small>	
Лист №	Раздела 1	Всего листов раздела 1	Всего разделов: 0
23.01.2023 № 03/ИИ-999/2023-067161		Всего листов выписки: 30	
Кадастровый номер:		59:36:0000001:2606	
1. Правообладатель (правообладатели):		1.1.	Шихров Назиф Назифович
2. Вид, номер и дата государственной регистрации права:		2.1.	Общая долевая собственность: 1/2, 59.36.0000000:2606-59/089/2022-8, 21.01.2022
3. Ограничение права и обременение объекта недвижимости:			не зарегистрировано
1. Правообладатель (правообладатели):		1.2.	Шихров Александр Александрович
2. Вид, номер и дата государственной регистрации права:		2.2.	Общая долевая собственность: 1/2, 59.36.0000000:2606-59/089/2022-7, 21.01.2022
3. Ограничение права и обременение объекта недвижимости:			не зарегистрировано
4. Договоры учета и долгие обязательства:			данные отсутствуют
5. Заявления в судебном порядке права требования:			данные отсутствуют
6. Сведения о нарушении и отказе от зарегистрированного права:			данные отсутствуют
7. Сведения о наличии решения об аресте объекта недвижимости для государственных и муниципальных нужд:			данные отсутствуют
8. Сведения о невозможности государственной регистрации без личного участия правообладателя или его законного представителя:			данные отсутствуют
9. Проверки в сведениях о наличии вступивших, но не рассмотренных заявлений о проведении государственной регистрации права (перехода, прекращения права), ограничения права или обременения объекта недвижимости, сделки в отношении объекта недвижимости:			отсутствуют
10. Сведения об осуществлении государственной регистрации сделок, права, ограничения права без необходимости в силу закона согласия третьего лица, органа:			На государственную регистрацию сделки, права, ограничения права не представлено согласие супруги продавца, необходимое в силу статьи 35 223-ФЗ Семейный кодекс РФ от 29.12.1995. На государственную регистрацию сделки, права, ограничения права не представлено согласие супруга продавца, необходимо в силу статьи 35 223-ФЗ Семейный кодекс РФ от 29.12.1995
11. Сведения о невозможности государственной регистрации перехода, прекращения, ограничения права на земельный участок на земель сельскохозяйственного назначения:			данные отсутствуют

полное наименование должности	подпись	инициалы, фамилия
	МП	

Взам. инв. №	
Подп. и дата	
Инв. № подл.	

Изм	Кол.уч	Лист	№ док	Подп.	Дата