

ОБЩЕСТВО С ОГРАНИЧЕННОЙ ОТВЕТСТВЕННОСТЬЮ
«МегаБит»

Документация по планировке территории (проект межевания территории) по объекту:

«Эксплуатация ВЛ-10 кВ. фидер 07 ПС 35/10 кВ. «Чайка»»

Том 1. Основная часть проекта межевания территории

Заказчик: ООО «ЛУКОЙЛ-ПЕРМЬ»

И.о. Директора ООО «МегаБит»

специалист II категории по землеустройству



Мансуров А.У.

Ахметов Р.М.

Взам. инв. №

Подпись и дата

Инв. № подл.

Состав проекта межевания территории

Том 1. Раздел 1 Проект межевания территории. Графическая часть




Раздел 2 Проект межевания территории. Текстовая часть

Том 2. Раздел 3 Материалы по обоснованию проекта межевания территории.
Графическая часть


Раздел 4 Материалы по обоснованию проекта межевания территории.
Пояснительная записка

Оглавление

Том. 1. Раздел 1 ПРОЕКТ МЕЖЕВАНИЯ ТЕРРИТОРИИ. ГРАФИЧЕСКАЯ ЧАСТЬ	5
Чертеж межевания территории	6
Раздел 2 ПРОЕКТ МЕЖЕВАНИЯ ТЕРРИТОРИИ. ТЕКСТОВАЯ ЧАСТЬ	7
Введение	8
1.1 Формирование земельных участков проектируемых объектов	9
1.2. Перечень образуемых земельных участков	9
1.3. Площадь образуемых земельных участков	10
1.4. Перечень и сведения о площади образуемых земельных участков, которые будут отнесены к территориям общего пользования или имуществу общего пользования	10
1.5. Сведения о лесных участках. Целевое назначение лесов	11
1.6. Виды разрешенного использования лесов на проектируемом лесном участке	11
1.7. Количественные и качественные характеристики проектируемого лесного участка	12
1.8. Сведения о наличии на проектируемом лесном участке особо защитных участков лесов, особо охраняемых природных территорий, зон с особыми условиями использования территории	13
1.9 Условные номера образуемых земельных участков, кадастровые номера или иные ранее присвоенные государственные учетные номера существующих земельных участков, в отношении которых предполагаются их резервирование и (или) изъятие для государственных или муниципальных нужд	16
1.10 Перечень кадастровых номеров существующих земельных участков, на которых линейный объект может быть размещен на условиях сервитута, публичного сервитута	16
1.11 Сведения об отнесении образуемого земельного участка к определенной категории земель или сведения о необходимости перевода земельного участка из состава земель одной категории в другую	16
2 Координаты характерных точек формируемых земельных участков	16
2.1 Вид разрешенного использования образуемых земельных участков	17

«Эксплуатация ВЛ-10 кв. фидер 07 ПС 35/10 кв. «Чайка»»					
Изм.	Колуч.	Лист	№ док	Подпись	Дата
Разраб.		Ахметов			
Пров.		Саитов			
И.о. Директора		Мансуров			
ПРОЕКТ МЕЖЕВАНИЯ ТЕРРИТОРИИ					
		Стадия	Лист	Листов	
		П	3		
ООО «МегаБит»					

СОСТАВ ИСПОЛНИТЕЛЕЙ:

№	Должность	Ф.И.О.	Подпись
1	специалист II категории по землеустройству	Ахметов Р.М.	

Проект межевания территории на объекты: «Эксплуатация ВЛ-10 кВ. фидер 07 ПС 35/10 кВ. «Чайка»», состоит из текстовой и графической частей:

Графические приложения

№ п/п	Наименование чертежа	Масштаб чертежа	Кол-во листов
1	Чертеж проекта межевания территории	1:5000	1

Изм.	Колуч.	Лист	№док.	Подпись	Дата	«Эксплуатация ВЛ-10 кВ. фидер 07 ПС 35/10 кВ. «Чайка»»	Лист
							4
Индв. № подл.	Подпись и дата	Взам. инв. №					

Том. 1. Раздел 1
Проект межевания территории. Графическая часть

Инв. № подл.	Подпись и дата	Взам. инв. №

						«Эксплуатация ВЛ-10 кВ. фидер 07 ПС 35/10 кВ. «Чайка»»	Лист
							5
Изм.	Колуч.	Лист	№док.	Подпись	Дата		



ЧЕРТЕЖ ПРОЕКТА МЕЖЕВАНИЯ ТЕРРИТОРИИ

Субъект Российской Федерации: Пермский край
 Муниципальное образование: Уинский муниципальный округ
 Лесничество (лесопарк): Октябрьское лесничество
 Участковое лесничество: Уинское участковое лесничество (Колхоз "За Мир")
 Квартал: 6 (часть выдела 10), 7 (часть выдела 4)

Примечания:

- Система координат МСК-59 (зона 2)
- Согласно постановлению Правительства Российской Федерации от 12.05.2017 № 564 "Об утверждении положения о составе и содержании документации по планировке территории, предусматривающей размещение одного или нескольких линейных объектов" на схеме не отображены, в связи с их отсутствием:
- границы публичных сервитутов, установленных в соответствии с законодательством Российской Федерации;
- границы публичных сервитутов, подлежащих установлению в соответствии с законодательством Российской Федерации;
- границы зон с особыми условиями использования территорий, подлежащие установлению, изменению в связи с размещением линейных объектов;
- границы зон с особыми условиями использования территорий, подлежащие установлению, изменению в связи с размещением линейных объектов, подлежащих реконструкции в связи с их переносом из зон планируемого размещения линейных объектов либо в границах зон планируемого размещения линейных объектов;
- границы особо охраняемых природных территорий;
- границы территорий объектов культурного наследия, включенных в единый государственный реестр объектов культурного наследия (памятников истории и культуры) народов Российской Федерации.

Границы земельных участков, образование которых предусмотрено схемой расположения земельного участка или земельных участков на кадастровом плане территории, срок действия которой не истек, не отображены в связи с их отсутствием.

Условные обозначения:

:324:3У1(1) - обозначение образуемого земельного участка

— - граница образуемого земельного участка

• - точка поворота границы участка и ее номер

:489 - кадастровый номер существующего участка

□ - границы ранее отведенных земельных участков

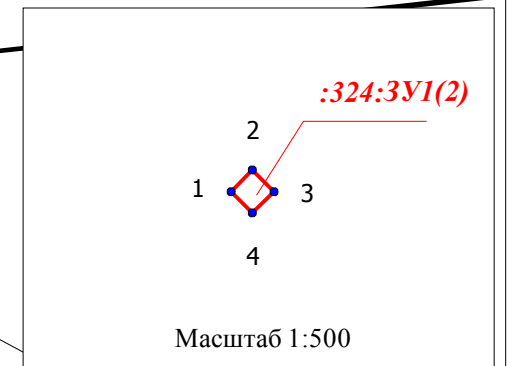
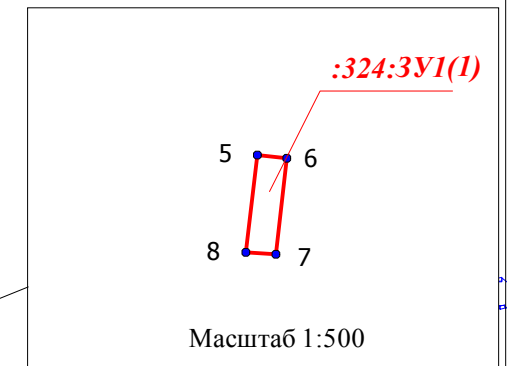
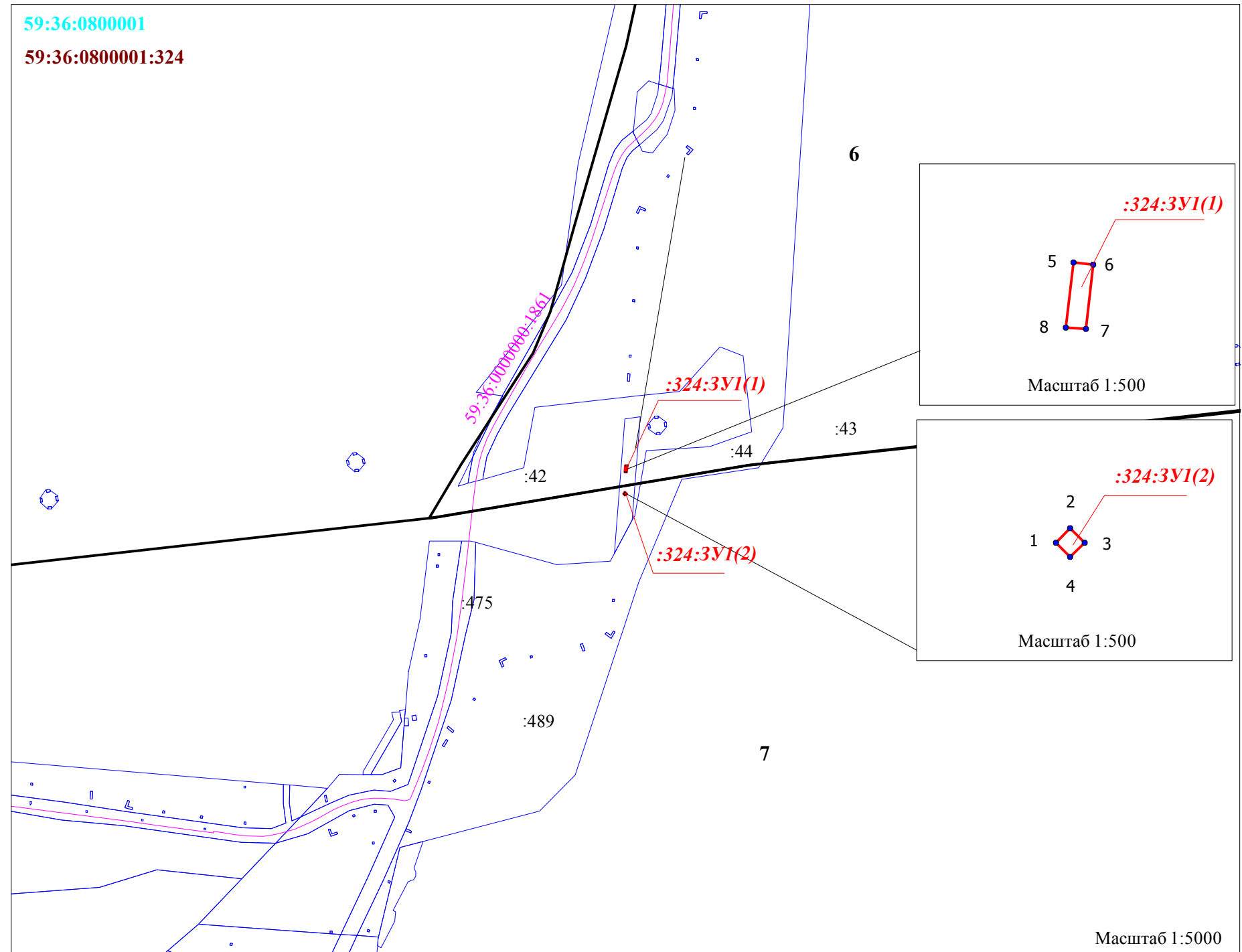
59:36:0000000:1861 - границы и кадастровый номер объектов капитального строительства

59:36:0800001:324 - номер исходного земельного участка

59:36:0800001 - номер кадастрового квартала

— - граница лесного квартала

7 - номер лесного квартала



						Эксплуатация ВЛ-10 кВ. фидер 07 ПС 35/10 кВ. "Чайка"				
Изм.	Кол.уч.	Лист	Док.	Подпись	Дата					
Разраб.						Масштаб 1:5000		Стадия	Лист	Листов
Проверил										
Директор					ООО "МегаБит"					

Раздел 2
Проект межевания территории. Текстовая часть

Инв. № подл.	Подпись и дата	Взам. инв. №

						«Эксплуатация ВЛ-10 кВ. фидер 07 ПС 35/10 кВ. «Чайка»»	Лист
							7
Изм.	Колуч.	Лист	№док.	Подпись	Дата		

Введение

Проект межевания территории для объекта ООО «ЛУКОЙЛ-ПЕРМЬ»: «Эксплуатация ВЛ-10 кВ. фидер 07 ПС 35/10 кВ. «Чайка»» разработан в соответствии с градостроительным кодексом РФ и постановлением Правительства Российской Федерации от 02.04.2022 № 575.

Местоположение земель лесного фонда, необходимых для выполнения планируемых работ (лесничество, участковое лесничество, квартал, выдел): Пермский край, Уинский муниципальный округ, Октябрьское лесничество, Уинское участковое лесничество (Колхоз «За Мир»), квартал №6 (часть выдела 10), квартал №7 (часть выдела 4).

Картографический материал для проекта межевания территории выполнен в системе координат МСК-59 (зона 2).

Во исполнение пункта 12.3 статьи 45 Градостроительного кодекса Российской Федерации проект межевания территории согласован с Министерством природных ресурсов, лесного хозяйства и экологии Пермского края

Подготовка проекта межевания территории осуществляется для:

- определения местоположения границ, образуемых и изменяемых земельных участков;

- установления, изменения, отмены красных линий для застроенных территорий, в границах которых не планируется размещение новых объектов капитального строительства, а также для установления, изменения, отмены красных линий в связи с образованием и (или) изменением земельного участка, расположенного в границах территории, применительно к которой не предусматривается осуществление деятельности по комплексному и устойчивому развитию территории, при условии, что такие установление, изменение, отмена влекут за собой исключительно изменение границ территории общего пользования.

Проект межевания территории разработан в соответствии с требованиями действующих нормативных актов и законов РФ, состоит из основной части, которая подлежит утверждению, и материалов по обоснованию этого проекта.

Изм.	Колуч.	Лист	№док.	Подпись	Дата	«Эксплуатация ВЛ-10 кВ. фидер 07 ПС 35/10 кВ. «Чайка»»	Лист
							8
Изм.	Колуч.	Лист	№док.	Подпись	Дата		
Индв. № подл.	Подпись и дата	Взам. инв. №					

1.1. Формирование земельных участков проектируемых объектов

Проектом предусматривается формирование земельных участков для размещения объекта ООО «ЛУКОЙЛ-ПЕРМЬ»: «Эксплуатация ВЛ-10 кВ. фидер 07 ПС 35/10 кВ. «Чайка»», согласно Распоряжению Правительства Российской Федерации от 30.04.2022 № 1084-р.

Таблица 1 – Местоположение, границы и площадь образуемых земельных участков, вид разрешенного использования

Субъект Российской Федерации	Пермский край
Муниципальное образование	Уинский муниципальный округ
Категория земель	Земли лесного фонда
Лесничество (лесопарк)	Октябрьское
Участковое лесничество, урочище (при наличии)	Уинское участковое лесничество (Колхоз «За Мир»)
Целевое назначение лесов, категория защитных лесов	Эксплуатационные леса
Квартал (лесотаксационный выдел/часть лесотаксационного выдела)	квартал №6 (часть выдела 10), квартал №7 (часть выдела 4)
Площадь проектируемого лесного участка, га	0,0017

1.2. Перечень образуемых земельных участков

Перечень проектируемых земельных участков, испрашиваемых для размещения объекта по каждому из землепользователей, представлены в таблице 2.

Таблица 2 – Сведения об образуемых земельных участках

Обозначение земельного участка	Номер земельного участка	Характерные точки земельного участка	Площадь, га
59:36:0800001:324:ЗУ1	:324:ЗУ1(1)	1-4	0,0013
59:36:0800001:324:ЗУ1	:324:ЗУ1(2)	5-8	0,0004

Взам. инв. №	Подпись и дата	Инв. № подл.							Лист
			«Эксплуатация ВЛ-10 кВ. фидер 07 ПС 35/10 кВ. «Чайка»»						9
Изм.	Колуч.	Лист	№док.	Подпись	Дата				

1.3. Площадь образуемых земельных участков

Площади, условные номера, способ образования и вид разрешенного использования образуемых земельных участков для размещения объекта указаны в таблице 3, представленных ниже по каждому из землепользователей.

Таблица 3 – Площадь, условные номера, способ образования и вид разрешенного использования образуемых земельных участков, расположенных на землях Октябрьского лесничества, Уинского участкового лесничества (Колхоз «За Мир»).

Наименование лесничества	Условный номер земельного участка	Площадь, м ²	Вид разрешенного использования земельного участка		Планируемая категория земель	Способ образования
			По ст.25, 45 Лесного кодекса Российской Федерации от 04.12.2006 N 200-ФЗ	По Приказу Федеральной службы государственной регистрации, кадастра и картографии от 10.11.2020 № П/0412		
Октябрьское лесничество, Уинское участковое лесничество (Колхоз «За Мир»)	:324:ЗУ1(1)	13	Строительство, реконструкция, эксплуатация линейных объектов «Эксплуатация ВЛ-10 кВ. фидер 07 ПС 35/10 кВ. «Чайка»»	7.5 Трубопроводный транспорт Размещение нефтепроводов, водопроводов, газопроводов и иных трубопроводов, а также иных зданий и сооружений, необходимых для эксплуатации названных трубопроводов	Земли лесного фонда	Раздел с сохранением в измененных границах лесного участка с кадастровым номером 59:36:0800001:324
	:324:ЗУ1(2)	4				

1.4. Перечень и сведения о площади образуемых земельных участков, которые будут отнесены к территориям общего пользования или имуществу общего пользования

Среди образуемых земельных участков отсутствуют земельные участки, для отнесения к территориям общего пользования или имуществу общего пользования, в том числе в отношении которых предполагаются резервирование и (или) изъятие для государственных или муниципальных нужд.

«Эксплуатация ВЛ-10 кВ. фидер 07 ПС 35/10 кВ. «Чайка»»

Лист

10

Взам. инв. №

Подпись и дата

Инв. № подл.

Изм. Колуч. Лист №док. Подпись Дата

1.5. Сведения о лесных участках Целевое назначение лесов

В соответствии с приказом Федерального агентства лесного хозяйства от 29.07.2011 № 335 "Об определении количества лесничеств на территории Пермского края и установлении их границ" Уинское участковое лесничество (Колхоз «За Мир»), входят в состав Октябрьского лесничества.

На момент проектирования лесного участка на территории Кунгурского лесничества (лесопарка) распространяется действие лесохозяйственного регламента, утвержденного приказом Министерства природных ресурсов, лесного хозяйства и экологии Пермского края от 29.12.2017 № СЭД-30-01-02-2068 (в редакции приказов от 29.03.2020 № СЭД-30-01-02-363)

Леса на территории Пермского края в соответствии со статьей 8 Федерального закона Российской Федерации от 04.12.2006 № 201-ФЗ "О введении в действие Лесного кодекса Российской Федерации" отнесены к эксплуатационным и защитным лесам, что отражено в Лесном плане Пермского края, утвержденном Указом губернатора Пермского края от «19» апреля 2018 г. № 36 (в ред. указа губернатора Пермского края от «18» декабря 2019 г. № 128), и лесохозяйственном регламенте Октябрьского лесничества.

Согласно указанным документам лесного планирования квартал №6 (часть выдела 10), квартал №7 (часть выдела 4) Уинского участкового лесничества (Колхоз «За Мир»), в которых расположен проектируемый лесной участок, относятся к эксплуатационным лесам, категории защитных лесов – отсутствует.

1.6. Виды разрешенного использования лесов на проектируемом лесном участке

Лесохозяйственным регламентом Октябрьского лесничества в кварталах №6 и №7 участкового лесничества и соответственно в проектируемом лесном участке установлены следующие виды разрешенного использования лесов:

- заготовка древесины;
- заготовка живицы;
- заготовка и сбор недревесных лесных ресурсов;
- заготовка пищевых лесных ресурсов и сбор лекарственных растений;
- осуществление видов деятельности в сфере охотничьего хозяйства;
- ведение сельского хозяйства;
- осуществление научно-исследовательской деятельности, образовательной деятельности;
- осуществление рекреационной деятельности;
- создание лесных плантаций и их эксплуатация;
- выращивание лесных плодовых, ягодных, декоративных растений, лекарственных растений;
- выращивание посадочного материала лесных растений (сеянцев и саженцев);
- осуществление геологического изучения недр, разведка и добыча полезных ископаемых;
- строительство и эксплуатация водохранилищ и иных искусственных водных объектов, а также гидротехнических сооружений и специализированных портов;
- строительство, реконструкция, эксплуатация линейных объектов;
- переработка древесины и иных лесных ресурсов;
- осуществление религиозной деятельности.

Взам. инв. №	
Подпись и дата	
Инв. № подл.	

										Лист
										11
Изм.	Колуч.	Лист	№док.	Подпись	Дата	«Эксплуатация ВЛ-10 кв. фидер 07 ПС 35/10 кв. «Чайка»»				

1.7. Количественные и качественные характеристики проектируемого лесного участка

Данные характеристики проектируемого лесного участка составлены на основании данных государственного лесного реестра Октябрьского лесничества и необходимости натурного обследования, представлены в таблицах 4-7.

Таблица 4 - Распределение земель

Общая площадь, га	в том числе									
	лесные земли					нелесные земли				
	занятые лесными насаждениями всего	в том числе покрытые лесными культурами	лесные питомники, плантации	не занятые лесными насаждениями	итого	дороги	просеки	болота	другие	итого
1	2	3	4	5	6	7	8	9	10	11
0,0017	-	-	-	0,0017	0,0017	-	-	-	-	-

Таблица 5 - Характеристика насаждений проектируемого лесного участка

Участковое лесничество / урочище (при наличии)	Номер квартала	Номер выдела	Состав насаждения или характеристика лесного участка при отсутствии насаждения	Площадь (га)/ запас древесины при наличии (куб. м)	в том числе по группам возраста древостоя (га/куб.м)			
			По данным лесоустройства		молодняки	средне-зрелые	приспевающие	спелые и перестойные
1	2	3	4	5	6	7	8	9
Уинское участковое лесничество (Колхоз "За Мир")	<i>«Эксплуатация ВЛ-10 кв. фидер 07 ПС 35/10 кв. «Чайка»»</i>							
	<i>Эксплуатационные леса</i>							
	<i>59:36: 0000000:324:3У1</i>							
	<i>:324:3У1(1)</i>							
	6	10	п/п разрыв ширина 40,0 и протяженность 2,0 км	0,0013/-	-/-	-/-	-/-	-/-
	<i>:324:3У1(2)</i>							
	7	4	Вырубка	0,0004/-	-/-	-/-	-/-	-/-
Итого по :324:3У1			0,0017/-	-/-	-/-	-/-	-/-	
Всего по лесному участку			0,0017/-	-/-	-/-	-/-	-/-	

Взам. инв. №

Подпись и дата

Инв. № подл.

Таблица 6 - Средние таксационные показатели насаждений проектируемого лесного участка

Целевое назначение лесов	Хозяйство, преобладающая порода	Состав насаждений	Возраст	Бонитет	Полнота	Средний запас древесины (куб, м/га)		
						средне-возрастные	приспевающие	спелые и перестойные
1	2	3	4	5	6	7	8	9
-	-	-	-	-	-	-	-	-

Таблица 7 – Виды и объемы использования лесов на проектируемом лесном участке

Целевое назначение лесов	Хозяйство (хвойные, твердолиственные, мягколиственные)	Площадь, га	Единица измерения	Объемы использования лесов (изъятия лесных ресурсов)
1	2	3	4	5
Вид использования лесов - <i>Строительство, реконструкция, эксплуатация линейных объектов</i>				
Цель предоставления лесного участка – <i>«Эксплуатация ВЛ-10 кВ. фидер 07 ПС 35/10 кВ. «Чайка»»</i>				
Эксплуатационные леса	п/п разрыв ширина 40,0 и протяженность 2,0 км	0,0013	-	-
	Вырубка	0,0004	-	-
Всего по лесному участку		0,0017		-

1.8. Сведения о наличии на проектируемом лесном участке особо защитных участков лесов, особо охраняемых природных территорий, зон с особыми условиями использования территории

Согласно данным государственного лесного реестра на проектируемом лесном участке отсутствуют особо защитные участки лесов (ОЗУ);

Таблица 8 - Сведения о наличии на проектируемом лесном участке ОЗУ

№ п/п	Наименование участкового лесничества/урочища (при наличии)	Номер квартала	Номер выдела	Виды ОЗУ, наименование ООПТ, виды зон с особыми условиями использования территорий	Общая площадь, га
1	2	3	4	5	6
1	Уинское участковое лесничество (Колхоз "За Мир")	6	10	ООПТ: Охраняемый ландшафт регионального значения «Малиновый хутор»	0,0013
2		7	4	Участки леса до 100 га среди безлесных пространств. ООПТ: Охраняемый ландшафт регионального значения «Малиновый хутор»	0,0004

«Эксплуатация ВЛ-10 кВ. фидер 07 ПС 35/10 кВ. «Чайка»»

Лист

13

Взам. инв. №

Подпись и дата

Инв. № подл.

Изм. Копуч. Лист № док. Подпись Дата

Согласно постановлению Правительства Пермского края от 28 марта 2008 г. № 64-п «Об особо охраняемых природных территориях регионального значения», и лесохозяйственному регламенту Октябрьского лесничества Пермского края, утвержденного приказом Министерства природных ресурсов, лесного хозяйства и экологии Пермского края от 29.12.2017 № СЭД-30-01-02-2068 (в редакции приказов от 29.03.2020 № СЭД-30-01-02-363, от 30.12.2021 № 30-01-02-1935, от 17.02.2023 № 30-01-02-171, от 07.06.2023 № 30-01-02-667), охраняемый ландшафт регионального значения «Малиновый хутор» имеет следующий режим особой охраны особо охраняемых природных территорий регионального значения:

9. На территории охраняемых ландшафтов (вне выделенных функциональных зон) запрещено:

9.1. проведение сплошных рубок лесных насаждений, за исключением санитарно-оздоровительных мероприятий, в том числе рубок погибших и поврежденных насаждений, а также за исключением рубок, проводимых в целях, предусмотренных частями 5, 6 статьи 21 Лесного кодекса Российской Федерации;

9.2. проезд и стоянка автотранспортных средств граждан и юридических лиц вне дорог общего пользования, дорог, предусмотренных материалами лесоустройства, проектами освоения лесов, кроме случаев, связанных с проведением мероприятий по охране охраняемого ландшафта, а также мероприятий по сохранению и восстановлению природных комплексов и их компонентов, расположенных в границах охраняемого ландшафта, ликвидацией последствий аварий, стихийных бедствий и иных обстоятельств, носящих чрезвычайный характер;

9.3. геологическое изучение, разведка и добыча полезных ископаемых, за исключением углеводородного сырья и подземных вод;

9.4. промышленное рыболовство, промышленная заготовка лекарственных растений и недревесных лесных ресурсов;

9.5. мойка транспортных средств;

9.6. вывоз предметов, имеющих историко-культурную ценность;

9.7. размещение складов ядохимикатов, минеральных веществ, размещение отходов производства и потребления, размещение свалок отходов и мусора;

9.8. загрязнение почв, замусоривание территории;

9.9. взрывные работы, за исключением взрывных работ подземного характера, без выброса продуктов взрыва на поверхность при геологоразведочных работах;

9.10. выжигание растительности;

9.11. организация стоянок, установка палаток вне установленных мест;

9.12. нанесение надписей и знаков на валунах, обнажениях горных пород и историко-культурных объектах;

9.13. проведение культурно-массовых, оздоровительных, просветительских мероприятий, скалолазание на геологических объектах без согласования с Министерством природных ресурсов, лесного хозяйства и экологии Пермского края;

9.14. иная деятельность, приводящая к необратимым изменениям природных, историко-культурных и геолого-минералогических объектов и природных комплексов.

10. На территориях охраняемых ландшафтов (вне выделенных функциональных зон) разрешается:

10.1. проведение выборочных рубок лесных насаждений (при рубках спелых и перестойных лесных насаждений, при уходе за лесами, а также в целях, предусмотренных частями 5, 6 статьи 21 Лесного кодекса Российской Федерации), санитарных рубок лесных насаждений;

10.2. любительская рыбалка в соответствии с Правилами рыболовства, установленными для Волжско-Камского рыбохозяйственного бассейна;

Взам. инв. №	
Подпись и дата	
Инв. № подл.	

						«Эксплуатация ВЛ-10 кв. фидер 07 ПС 35/10 кв. «Чайка»»	Лист
							14
Изм.	Колуч.	Лист	№ док.	Подпись	Дата		

10.3. создание, эксплуатация и реконструкция объектов лесной и охотничьей инфраструктуры по согласованию с Министерством природных ресурсов, лесного хозяйства и экологии Пермского края;

10.4. создание, эксплуатация и реконструкция объектов рекреационной инфраструктуры по согласованию с правообладателями земельных участков;

10.5. геологическое изучение, разведка и добыча углеводородного сырья при соблюдении следующих условий:

под работы отводятся земли, обоснованные проектной документацией, утвержденной в установленном порядке, но не более 5% от территории охраняемого ландшафта;

размещение объектов производится с учетом водоохраных зон водоемов и водотоков;

объекты оборудуются системой ливневой канализации, производится обваловка их территории с целью исключения попадания загрязнителей на окружающую территорию;

перемещение транспорта ограничено утвержденной схемой передвижения;

трубопроводы, линии электропередач и другие коммуникации прокладываются в соответствии с проектной документацией, утвержденной в установленном порядке;

строительство и эксплуатация объектов осуществляются только с применением технологий, исключающих загрязнение пресных поверхностных и подземных вод;

при обустройстве месторождений реализуется система мероприятий по сохранению гидрогеологического режима постоянных и временных водотоков;

для контроля за состоянием основных компонентов природной среды (атмосферы, гидросферы, растительного и почвенного покрова и животного мира) в течение всего периода эксплуатации месторождения осуществляется комплексный экологический мониторинг;

для эксплуатации объектов возможно осуществление геологического изучения, разведки и добычи подземных вод;

10.6. посещение гражданами специально оборудованных туристических и экологических маршрутов;

10.7. проведение культурно-массовых, оздоровительных, просветительских мероприятий, скалолазание на геологических объектах по согласованию с Министерством природных ресурсов, лесного хозяйства и экологии Пермского края;

10.8. научно-исследовательская работа;

10.9. реинтродукция видов растительного мира, занесенных в Красную книгу Пермского края и Красную книгу Российской Федерации;

10.10. обустройство экологических троп, смотровых площадок, мест наблюдения за объектами животного и растительного мира, существующей дорожно-тропиночной сети, установка природоохранных знаков Министерством природных ресурсов, лесного хозяйства и экологии Пермского края без формирования лесных участков;

10.11. заготовка пищевых лесных ресурсов и сбор лекарственных растений;

10.12. иная деятельность, не приводящая к необратимым изменениям природных, историко-культурных и геолого-минералогических объектов и природных комплексов.

Взам. инв. №	
Подпись и дата	
Инв. № подл.	

						«Эксплуатация ВЛ-10 кВ. фидер 07 ПС 35/10 кВ. «Чайка»»	Лист
							15
Изм.	Колуч.	Лист	№ док.	Подпись	Дата		

1.9. Условные номера образуемых земельных участков, кадастровые номера или иные ранее присвоенные государственные учетные номера существующих земельных участков, в отношении которых предполагаются их резервирование и (или) изъятие для государственных или муниципальных нужд

Проектом межевания не предусматриваются образования земельных участков, в отношении которых предполагаются резервирование и (или) изъятие для государственных или муниципальных нужд.

1.10. Перечень кадастровых номеров существующих земельных участков, на которых линейный объект может быть размещен на условиях сервитута, публичного сервитута

На проектируемом участке публичные сервитуты не устанавливаются и проектируемый лесной участок не попадает в зону действия публичных сервитутов.

1.11. Сведения об отнесении образуемого земельного участка к определенной категории земель или сведения о необходимости перевода земельного участка из состава земель одной категории в другую

Категория земель – земли лесного фонда. Необходимость перевода земельного участка из состава земель лесного фонда отсутствуют.

2. Координаты характерных точек формируемых земельных участков

Таблица 9 – Перечень координат характерных точек формируемых земельных участков, совпадающий с перечнем координат точек границы территории, применительно к которой осуществляется подготовка ПМТ

Обозначение характерных точек границ	Румбы	Координаты, м МСК-59 (зона 2)		Геоданные	
		X	Y	Широта	Долгота
1	2	3	4	5	6
59:36:0000000:324:3У1					
:324:3У1(1)					
1	ЮВ: 84° 36' 1"	384239.17	2256388.29	56°48'40.922"	56°39'11.133"
2	ЮЗ: 6° 40' 41"	384238.98	2256390.27	56°48'40.915"	56°39'11.250"
3	СЗ: 85° 36' 5"	384232.62	2256389.53	56°48'40.710"	56°39'11.206"
4	СВ: 6° 42' 0"	384232.78	2256387.54	56°48'40.715"	56°39'11.089"
:324:3У1(2)					
5	СВ: 45° 6' 5"	384211.43	2256386.5	56°48'40.025"	56°39'11.025"
6	ЮВ: 45° 0' 0"	384212.84	2256387.91	56°48'40.070"	56°39'11.109"
7	ЮЗ: 44° 53' 55"	384211.43	2256389.32	56°48'40.025"	56°39'11.192"
8	СЗ: 45° 0' 1"	384210.02	2256387.91	56°48'39.979"	56°39'11.108"

Взам. инв. №	
Подпись и дата	
Инв. № подл.	

						«Эксплуатация ВЛ-10 кВ. фидер 07 ПС 35/10 кВ. «Чайка»»	Лист
							16
Изм.	Колуч.	Лист	№док.	Подпись	Дата		

2.1. Вид разрешенного использования образуемых земельных участков

Настоящий проект обеспечивает равные права и возможности правообладателей земельных участков в соответствии с действующим законодательством. Сформированные границы земельных участков позволяют обеспечить необходимые требования по содержанию и обслуживанию объектов промышленной застройки в условиях сложившейся планировочной системы территории проектирования.

Инв. № подл.	Подпись и дата	Взам. инв. №							Лист
			«Эксплуатация ВЛ-10 кВ. фидер 07 ПС 35/10 кВ. «Чайка»»						17
Изм.	Колуч.	Лист	№док.	Подпись	Дата				