

**ГРАФИЧЕСКОЕ ОПИСАНИЕ**

**местоположения границ публичного сервитута**

**Публичный сервитут газопровода межпоселкового с.Уинское - с.Чайка - с.Суда Уинского района Пермского края.**

**Кадастровый номер сооружения 59:36:0000000:1598 (для обслуживания и эксплуатации газопроводов)**

(наименование объекта, местоположение границ которого описано (далее - объект))

Раздел 1

Сведения об объекте		
№ п/п	Характеристики объекта	Описание характеристик
1	2	3
1	Местоположение объекта	Пермский край, Уинский м.о.
2	Площадь объекта ± величина погрешности определения площади ( $P \pm \Delta P$ ), м <sup>2</sup>	105713 ± 114
3	Иные характеристики объекта	<p>1. Иные идентифицирующие сведения: Публичный сервитут газопровода межпоселкового с.Уинское - с.Чайка - с.Суда Уинского района Пермского края. Кадастровый номер сооружения 59:36:0000000:1598 (для обслуживания и эксплуатации газопроводов)</p> <p>2. Цель установления публичного сервитута: Размещение объектов электросетевого хозяйства, тепловых сетей, водопроводных сетей, сетей водоотведения, линий и сооружений связи, линейных объектов системы газоснабжения, нефтепроводов и нефтепродуктопроводов, их неотъемлемых технологических частей, если указанные объекты являются объектами федерального, регионального или местного значения, либо необходимы для организации электро-, газо-, тепло-, водоснабжения населения и водоотведения, подключения (технологического присоединения) к сетям инженерно-технического обеспечения, либо переносятся в связи с изъятием земельных участков, на которых они ранее располагались, для государственных или муниципальных нужд (далее также - инженерные сооружения)</p> <p>3. Срок публичного сервитута: Продолжительность: 49 лет</p>

Раздел 2

Сведения о местоположении границ объекта					
1. Система координат МСК-59, зона 2					
2. Сведения о характерных точках границ объекта					
Обозначение характерных точек границ	Координаты, м		Метод определения координат характерной точки	Средняя квадратическая погрешность положения характерной точки (Mt), м	Описание обозначения точки на местности (при наличии)
	X	Y			
1	2	3	4	5	6
1	400653.50	2265835.59	Геодезический метод	0.1	Закрепление отсутствует
2	400651.93	2265839.46	Геодезический метод	0.1	Закрепление отсутствует
3	400644.48	2265835.95	Геодезический метод	0.1	Закрепление отсутствует
4	400634.09	2265849.19	Геодезический метод	0.1	Закрепление

Сведения о местоположении границ объекта					
1. Система координат МСК-59, зона 2					
2. Сведения о характерных точках границ объекта					
Обозначение характерных точек границ	Координаты, м		Метод определения координат характерной точки	Средняя квадратическая погрешность положения характерной точки (Mt), м	Описание обозначения точки на местности (при наличии)
	X	Y			
					отсутствует
5	400602.21	2265838.05	Геодезический метод	0.1	Закрепление отсутствует
6	400575.21	2265828.61	Геодезический метод	0.1	Закрепление отсутствует
7	400558.27	2265816.32	Геодезический метод	0.1	Закрепление отсутствует
8	400532.76	2265800.63	Геодезический метод	0.1	Закрепление отсутствует
9	400506.14	2265788.95	Геодезический метод	0.1	Закрепление отсутствует
10	400487.23	2265780.66	Геодезический метод	0.1	Закрепление отсутствует
11	400453.97	2265765.50	Геодезический метод	0.1	Закрепление отсутствует
12	400415.75	2265748.07	Геодезический метод	0.1	Закрепление отсутствует
13	400403.19	2265697.52	Геодезический метод	0.1	Закрепление отсутствует
14	400399.00	2265683.62	Геодезический метод	0.1	Закрепление отсутствует
15	400369.20	2265610.56	Геодезический метод	0.1	Закрепление отсутствует
16	400367.28	2265603.71	Геодезический метод	0.1	Закрепление отсутствует
17	400361.25	2265585.53	Геодезический метод	0.1	Закрепление отсутствует
18	400352.32	2265558.57	Геодезический метод	0.1	Закрепление отсутствует
19	400340.07	2265534.44	Геодезический метод	0.1	Закрепление отсутствует
20	400323.73	2265502.24	Геодезический метод	0.1	Закрепление отсутствует
21	400300.69	2265490.62	Геодезический метод	0.1	Закрепление отсутствует
22	400277.92	2265479.13	Геодезический метод	0.1	Закрепление отсутствует
23	400255.95	2265469.65	Геодезический метод	0.1	Закрепление отсутствует
24	400232.31	2265459.44	Геодезический метод	0.1	Закрепление отсутствует
25	400186.39	2265435.71	Геодезический метод	0.1	Закрепление отсутствует
26	400166.23	2265425.98	Геодезический метод	0.1	Закрепление отсутствует
27	400139.47	2265413.06	Геодезический метод	0.1	Закрепление отсутствует
28	400121.41	2265406.17	Геодезический метод	0.1	Закрепление отсутствует
29	400103.16	2265399.21	Геодезический метод	0.1	Закрепление отсутствует

Сведения о местоположении границ объекта					
1. Система координат МСК-59, зона 2					
2. Сведения о характерных точках границ объекта					
Обозначение характерных точек границ	Координаты, м		Метод определения координат характерной точки	Средняя квадратическая погрешность положения характерной точки (M <sub>t</sub> ), м	Описание обозначения точки на местности (при наличии)
	X	Y			
30	400088.76	2265391.64	Геодезический метод	0.1	Закрепление отсутствует
31	400064.95	2265379.29	Геодезический метод	0.1	Закрепление отсутствует
32	400039.32	2265366.00	Геодезический метод	0.1	Закрепление отсутствует
33	400029.60	2265361.52	Геодезический метод	0.1	Закрепление отсутствует
34	400016.42	2265355.43	Геодезический метод	0.1	Закрепление отсутствует
35	399989.55	2265342.33	Геодезический метод	0.1	Закрепление отсутствует
36	399942.00	2265315.52	Геодезический метод	0.1	Закрепление отсутствует
37	399917.66	2265302.23	Геодезический метод	0.1	Закрепление отсутствует
38	399865.72	2265273.24	Геодезический метод	0.1	Закрепление отсутствует
39	399856.38	2265242.44	Геодезический метод	0.1	Закрепление отсутствует
40	399832.61	2265188.89	Геодезический метод	0.1	Закрепление отсутствует
41	399785.73	2265177.02	Геодезический метод	0.1	Закрепление отсутствует
42	399713.98	2265136.24	Геодезический метод	0.1	Закрепление отсутствует
43	399646.44	2265097.84	Геодезический метод	0.1	Закрепление отсутствует
44	399620.50	2265070.30	Геодезический метод	0.1	Закрепление отсутствует
45	399605.95	2265086.17	Геодезический метод	0.1	Закрепление отсутствует
46	399592.95	2265100.37	Геодезический метод	0.1	Закрепление отсутствует
47	399565.40	2265129.03	Геодезический метод	0.1	Закрепление отсутствует
48	399541.74	2265153.63	Геодезический метод	0.1	Закрепление отсутствует
49	399524.21	2265171.30	Геодезический метод	0.1	Закрепление отсутствует
50	399502.93	2265192.74	Геодезический метод	0.1	Закрепление отсутствует
51	399483.38	2265211.32	Геодезический метод	0.1	Закрепление отсутствует
52	399463.46	2265230.27	Геодезический метод	0.1	Закрепление отсутствует
53	399446.90	2265248.40	Геодезический метод	0.1	Закрепление отсутствует
54	399426.61	2265270.60	Геодезический метод	0.1	Закрепление отсутствует
55	399422.92	2265274.25	Геодезический метод	0.1	Закрепление

Сведения о местоположении границ объекта					
1. Система координат МСК-59, зона 2					
2. Сведения о характерных точках границ объекта					
Обозначение характерных точек границ	Координаты, м		Метод определения координат характерной точки	Средняя квадратическая погрешность положения характерной точки (Mt), м	Описание обозначения точки на местности (при наличии)
	X	Y			
					отсутствует
56	399381.64	2265303.98	Геодезический метод	0.1	Закрепление отсутствует
57	399338.04	2265327.09	Геодезический метод	0.1	Закрепление отсутствует
58	399324.49	2265377.37	Геодезический метод	0.1	Закрепление отсутствует
59	399301.02	2265436.61	Геодезический метод	0.1	Закрепление отсутствует
60	399299.27	2265438.34	Геодезический метод	0.1	Закрепление отсутствует
61	399205.40	2265487.65	Геодезический метод	0.1	Закрепление отсутствует
62	399118.18	2265533.45	Геодезический метод	0.1	Закрепление отсутствует
63	399105.13	2265537.57	Геодезический метод	0.1	Закрепление отсутствует
64	399078.64	2265556.93	Геодезический метод	0.1	Закрепление отсутствует
65	399069.20	2265570.44	Геодезический метод	0.1	Закрепление отсутствует
66	399005.36	2265607.63	Геодезический метод	0.1	Закрепление отсутствует
67	398934.45	2265648.93	Геодезический метод	0.1	Закрепление отсутствует
68	398848.65	2265697.39	Геодезический метод	0.1	Закрепление отсутствует
69	398835.09	2265706.82	Геодезический метод	0.1	Закрепление отсутствует
70	398750.43	2265756.64	Геодезический метод	0.1	Закрепление отсутствует
71	398672.38	2265802.58	Геодезический метод	0.1	Закрепление отсутствует
72	398579.49	2265791.58	Геодезический метод	0.1	Закрепление отсутствует
73	398510.41	2265783.40	Геодезический метод	0.1	Закрепление отсутствует
74	398428.07	2265772.10	Геодезический метод	0.1	Закрепление отсутствует
75	398354.05	2265761.95	Геодезический метод	0.1	Закрепление отсутствует
76	398101.18	2265726.88	Геодезический метод	0.1	Закрепление отсутствует
77	397861.72	2265693.68	Геодезический метод	0.1	Закрепление отсутствует
78	397743.77	2265677.00	Геодезический метод	0.1	Закрепление отсутствует
79	397638.09	2265662.06	Геодезический метод	0.1	Закрепление отсутствует
80	397503.35	2265628.55	Геодезический метод	0.1	Закрепление отсутствует

Сведения о местоположении границ объекта					
1. Система координат МСК-59, зона 2					
2. Сведения о характерных точках границ объекта					
Обозначение характерных точек границ	Координаты, м		Метод определения координат характерной точки	Средняя квадратическая погрешность положения характерной точки (M <sub>t</sub> ), м	Описание обозначения точки на местности (при наличии)
	X	Y			
81	397379.42	2265597.73	Геодезический метод	0.1	Закрепление отсутствует
82	397124.55	2265564.71	Геодезический метод	0.1	Закрепление отсутствует
83	396888.00	2265534.06	Геодезический метод	0.1	Закрепление отсутствует
84	396811.82	2265513.50	Геодезический метод	0.1	Закрепление отсутствует
85	396747.03	2265496.02	Геодезический метод	0.1	Закрепление отсутствует
86	396698.74	2265490.13	Геодезический метод	0.1	Закрепление отсутствует
87	396673.51	2265487.04	Геодезический метод	0.1	Закрепление отсутствует
88	396552.62	2265448.45	Геодезический метод	0.1	Закрепление отсутствует
89	396449.39	2265415.48	Геодезический метод	0.1	Закрепление отсутствует
90	396288.40	2265241.84	Геодезический метод	0.1	Закрепление отсутствует
91	396122.97	2265063.40	Геодезический метод	0.1	Закрепление отсутствует
92	395818.49	2264734.97	Геодезический метод	0.1	Закрепление отсутствует
93	395688.16	2264541.70	Геодезический метод	0.1	Закрепление отсутствует
94	395553.84	2264342.49	Геодезический метод	0.1	Закрепление отсутствует
95	395432.79	2264142.78	Геодезический метод	0.1	Закрепление отсутствует
96	395307.78	2263936.54	Геодезический метод	0.1	Закрепление отсутствует
97	395215.85	2263794.32	Геодезический метод	0.1	Закрепление отсутствует
98	395120.05	2263646.12	Геодезический метод	0.1	Закрепление отсутствует
99	394985.68	2263557.63	Геодезический метод	0.1	Закрепление отсутствует
100	394849.16	2263467.72	Геодезический метод	0.1	Закрепление отсутствует
101	394780.54	2263472.20	Геодезический метод	0.1	Закрепление отсутствует
102	394752.12	2263450.91	Геодезический метод	0.1	Закрепление отсутствует
103	394724.20	2263429.99	Геодезический метод	0.1	Закрепление отсутствует
104	394705.46	2263412.13	Геодезический метод	0.1	Закрепление отсутствует
105	394705.18	2263265.29	Геодезический метод	0.1	Закрепление отсутствует
106	394704.95	2263140.62	Геодезический метод	0.1	Закрепление

Сведения о местоположении границ объекта					
1. Система координат МСК-59, зона 2					
2. Сведения о характерных точках границ объекта					
Обозначение характерных точек границ	Координаты, м		Метод определения координат характерной точки	Средняя квадратическая погрешность положения характерной точки (Mt), м	Описание обозначения точки на местности (при наличии)
	X	Y			
					отсутствует
107	394703.40	2263017.04	Геодезический метод	0.1	Закрепление отсутствует
108	394701.77	2262887.24	Геодезический метод	0.1	Закрепление отсутствует
109	394697.12	2262740.69	Геодезический метод	0.1	Закрепление отсутствует
110	394692.67	2262600.13	Геодезический метод	0.1	Закрепление отсутствует
111	394687.67	2262562.41	Геодезический метод	0.1	Закрепление отсутствует
112	394742.33	2262466.05	Геодезический метод	0.1	Закрепление отсутствует
113	394792.04	2262378.41	Геодезический метод	0.1	Закрепление отсутствует
114	394789.22	2262366.11	Геодезический метод	0.1	Закрепление отсутствует
115	394786.37	2262340.43	Геодезический метод	0.1	Закрепление отсутствует
116	394815.13	2262327.49	Геодезический метод	0.1	Закрепление отсутствует
117	394822.90	2262321.02	Геодезический метод	0.1	Закрепление отсутствует
118	394842.21	2262307.68	Геодезический метод	0.1	Закрепление отсутствует
119	394902.70	2262264.44	Геодезический метод	0.1	Закрепление отсутствует
120	394973.29	2262213.97	Геодезический метод	0.1	Закрепление отсутствует
121	395014.00	2262143.35	Геодезический метод	0.1	Закрепление отсутствует
122	395053.49	2262074.85	Геодезический метод	0.1	Закрепление отсутствует
123	395067.97	2262035.42	Геодезический метод	0.1	Закрепление отсутствует
124	395070.40	2262035.26	Геодезический метод	0.1	Закрепление отсутствует
125	395123.22	2262013.37	Геодезический метод	0.1	Закрепление отсутствует
126	395122.66	2261871.39	Геодезический метод	0.1	Закрепление отсутствует
127	395128.18	2261857.09	Геодезический метод	0.1	Закрепление отсутствует
128	395141.02	2261836.26	Геодезический метод	0.1	Закрепление отсутствует
129	395144.22	2261820.10	Геодезический метод	0.1	Закрепление отсутствует
130	395150.00	2261810.52	Геодезический метод	0.1	Закрепление отсутствует
131	395231.97	2261727.74	Геодезический метод	0.1	Закрепление отсутствует

Сведения о местоположении границ объекта					
1. Система координат МСК-59, зона 2					
2. Сведения о характерных точках границ объекта					
Обозначение характерных точек границ	Координаты, м		Метод определения координат характерной точки	Средняя квадратическая погрешность положения характерной точки (M <sub>t</sub> ), м	Описание обозначения точки на местности (при наличии)
	X	Y			
132	395328.61	2261630.13	Геодезический метод	0.1	Закрепление отсутствует
133	395404.00	2261542.94	Геодезический метод	0.1	Закрепление отсутствует
134	395482.73	2261451.87	Геодезический метод	0.1	Закрепление отсутствует
135	395483.79	2261451.14	Геодезический метод	0.1	Закрепление отсутствует
136	395494.47	2261444.82	Геодезический метод	0.1	Закрепление отсутствует
137	395483.03	2261423.82	Геодезический метод	0.1	Закрепление отсутствует
138	395480.51	2261420.39	Геодезический метод	0.1	Закрепление отсутствует
139	395476.95	2261422.83	Геодезический метод	0.1	Закрепление отсутствует
140	395470.25	2261414.12	Геодезический метод	0.1	Закрепление отсутствует
141	395477.25	2261408.54	Геодезический метод	0.1	Закрепление отсутствует
142	395484.16	2261417.90	Геодезический метод	0.1	Закрепление отсутствует
143	395483.82	2261418.13	Геодезический метод	0.1	Закрепление отсутствует
144	395486.41	2261421.68	Геодезический метод	0.1	Закрепление отсутствует
145	395498.86	2261444.52	Геодезический метод	0.1	Закрепление отсутствует
146	395541.38	2261507.50	Геодезический метод	0.1	Закрепление отсутствует
147	395577.95	2261561.68	Геодезический метод	0.1	Закрепление отсутствует
148	395610.43	2261541.85	Геодезический метод	0.1	Закрепление отсутствует
149	395672.75	2261511.01	Геодезический метод	0.1	Закрепление отсутствует
150	395931.00	2261347.19	Геодезический метод	0.1	Закрепление отсутствует
151	396153.30	2261338.56	Геодезический метод	0.1	Закрепление отсутствует
152	396174.72	2261335.30	Геодезический метод	0.1	Закрепление отсутствует
153	396350.68	2261249.94	Геодезический метод	0.1	Закрепление отсутствует
154	396533.95	2261161.04	Геодезический метод	0.1	Закрепление отсутствует
155	396544.14	2261134.61	Геодезический метод	0.1	Закрепление отсутствует
156	396668.80	2260658.30	Геодезический метод	0.1	Закрепление отсутствует
157	396824.34	2260283.50	Геодезический метод	0.1	Закрепление

Сведения о местоположении границ объекта					
1. Система координат МСК-59, зона 2					
2. Сведения о характерных точках границ объекта					
Обозначение характерных точек границ	Координаты, м		Метод определения координат характерной точки	Средняя квадратическая погрешность положения характерной точки (Mt), м	Описание обозначения точки на местности (при наличии)
	X	Y			
					отсутствует
158	396978.18	2259912.83	Геодезический метод	0.1	Закрепление отсутствует
159	397059.76	2259861.62	Геодезический метод	0.1	Закрепление отсутствует
160	397148.93	2259805.62	Геодезический метод	0.1	Закрепление отсутствует
161	397262.82	2259729.57	Геодезический метод	0.1	Закрепление отсутствует
162	397381.65	2259650.22	Геодезический метод	0.1	Закрепление отсутствует
163	397469.63	2259590.89	Геодезический метод	0.1	Закрепление отсутствует
164	397563.52	2259527.58	Геодезический метод	0.1	Закрепление отсутствует
165	397565.49	2259526.87	Геодезический метод	0.1	Закрепление отсутствует
166	397615.95	2259505.17	Геодезический метод	0.1	Закрепление отсутствует
167	397709.70	2259452.23	Геодезический метод	0.1	Закрепление отсутствует
168	397819.86	2259390.02	Геодезический метод	0.1	Закрепление отсутствует
169	397771.31	2259299.23	Геодезический метод	0.1	Закрепление отсутствует
170	397722.58	2259208.12	Геодезический метод	0.1	Закрепление отсутствует
171	397633.33	2259022.91	Геодезический метод	0.1	Закрепление отсутствует
172	397543.29	2258836.05	Геодезический метод	0.1	Закрепление отсутствует
173	397528.68	2258785.80	Геодезический метод	0.1	Закрепление отсутствует
174	397528.16	2258778.40	Геодезический метод	0.1	Закрепление отсутствует
175	397523.15	2258751.44	Геодезический метод	0.1	Закрепление отсутствует
176	397517.59	2258721.46	Геодезический метод	0.1	Закрепление отсутствует
177	397498.84	2258666.47	Геодезический метод	0.1	Закрепление отсутствует
178	397476.17	2258618.84	Геодезический метод	0.1	Закрепление отсутствует
179	397450.90	2258565.70	Геодезический метод	0.1	Закрепление отсутствует
180	397441.15	2258512.68	Геодезический метод	0.1	Закрепление отсутствует
181	397434.79	2258463.01	Геодезический метод	0.1	Закрепление отсутствует
182	397431.23	2258414.02	Геодезический метод	0.1	Закрепление отсутствует

Сведения о местоположении границ объекта					
1. Система координат МСК-59, зона 2					
2. Сведения о характерных точках границ объекта					
Обозначение характерных точек границ	Координаты, м		Метод определения координат характерной точки	Средняя квадратическая погрешность положения характерной точки (M <sub>t</sub> ), м	Описание обозначения точки на местности (при наличии)
	X	Y			
183	397405.52	2258373.34	Геодезический метод	0.1	Закрепление отсутствует
184	397391.78	2258355.89	Геодезический метод	0.1	Закрепление отсутствует
185	397378.46	2258331.48	Геодезический метод	0.1	Закрепление отсутствует
186	397351.58	2258295.42	Геодезический метод	0.1	Закрепление отсутствует
187	397348.92	2258290.63	Геодезический метод	0.1	Закрепление отсутствует
188	397370.32	2258250.59	Геодезический метод	0.1	Закрепление отсутствует
189	397348.94	2258190.01	Геодезический метод	0.1	Закрепление отсутствует
190	397349.39	2258089.82	Геодезический метод	0.1	Закрепление отсутствует
191	397385.28	2258053.88	Геодезический метод	0.1	Закрепление отсутствует
192	397384.79	2258025.87	Геодезический метод	0.1	Закрепление отсутствует
193	397390.18	2257829.26	Геодезический метод	0.1	Закрепление отсутствует
194	397395.42	2257638.10	Геодезический метод	0.1	Закрепление отсутствует
195	397397.23	2257555.34	Геодезический метод	0.1	Закрепление отсутствует
196	397399.11	2257469.21	Геодезический метод	0.1	Закрепление отсутствует
197	397411.83	2257449.95	Геодезический метод	0.1	Закрепление отсутствует
198	397426.66	2257427.51	Геодезический метод	0.1	Закрепление отсутствует
199	397440.60	2257412.71	Геодезический метод	0.1	Закрепление отсутствует
200	397572.00	2257253.99	Геодезический метод	0.1	Закрепление отсутствует
201	397699.70	2257099.75	Геодезический метод	0.1	Закрепление отсутствует
202	397717.00	2257083.67	Геодезический метод	0.1	Закрепление отсутствует
203	397804.02	2257007.08	Геодезический метод	0.1	Закрепление отсутствует
204	397901.02	2256921.70	Геодезический метод	0.1	Закрепление отсутствует
205	397946.02	2256857.35	Геодезический метод	0.1	Закрепление отсутствует
206	397960.25	2256716.09	Геодезический метод	0.1	Закрепление отсутствует
207	397941.32	2256479.57	Геодезический метод	0.1	Закрепление отсутствует
208	397923.25	2256253.89	Геодезический метод	0.1	Закрепление

Сведения о местоположении границ объекта					
1. Система координат МСК-59, зона 2					
2. Сведения о характерных точках границ объекта					
Обозначение характерных точек границ	Координаты, м		Метод определения координат характерной точки	Средняя квадратическая погрешность положения характерной точки (Mt), м	Описание обозначения точки на местности (при наличии)
	X	Y			
					отсутствует
209	397899.59	2256067.30	Геодезический метод	0.1	Закрепление отсутствует
210	397873.77	2255863.77	Геодезический метод	0.1	Закрепление отсутствует
211	397855.16	2255740.11	Геодезический метод	0.1	Закрепление отсутствует
212	397827.13	2255523.49	Геодезический метод	0.1	Закрепление отсутствует
213	397798.18	2255300.21	Геодезический метод	0.1	Закрепление отсутствует
214	397794.00	2255291.16	Геодезический метод	0.1	Закрепление отсутствует
215	397708.84	2255142.12	Геодезический метод	0.1	Закрепление отсутствует
216	397624.08	2254993.77	Геодезический метод	0.1	Закрепление отсутствует
217	397567.04	2254895.91	Геодезический метод	0.1	Закрепление отсутствует
218	397506.24	2254791.60	Геодезический метод	0.1	Закрепление отсутствует
219	397458.53	2254713.98	Геодезический метод	0.1	Закрепление отсутствует
220	397405.68	2254628.01	Геодезический метод	0.1	Закрепление отсутствует
221	397310.91	2254456.79	Геодезический метод	0.1	Закрепление отсутствует
222	397219.09	2254290.90	Геодезический метод	0.1	Закрепление отсутствует
223	397170.45	2254173.34	Геодезический метод	0.1	Закрепление отсутствует
224	397114.32	2254037.67	Геодезический метод	0.1	Закрепление отсутствует
225	397144.70	2253907.78	Геодезический метод	0.1	Закрепление отсутствует
226	397177.07	2253769.45	Геодезический метод	0.1	Закрепление отсутствует
227	397247.78	2253684.11	Геодезический метод	0.1	Закрепление отсутствует
228	397260.32	2253663.74	Геодезический метод	0.1	Закрепление отсутствует
229	397306.87	2253574.25	Геодезический метод	0.1	Закрепление отсутствует
230	397356.19	2253479.39	Геодезический метод	0.1	Закрепление отсутствует
231	397365.01	2253425.38	Геодезический метод	0.1	Закрепление отсутствует
232	397374.14	2253369.41	Геодезический метод	0.1	Закрепление отсутствует
233	397370.52	2253351.78	Геодезический метод	0.1	Закрепление отсутствует

Сведения о местоположении границ объекта					
1. Система координат МСК-59, зона 2					
2. Сведения о характерных точках границ объекта					
Обозначение характерных точек границ	Координаты, м		Метод определения координат характерной точки	Средняя квадратическая погрешность положения характерной точки (M <sub>t</sub> ), м	Описание обозначения точки на местности (при наличии)
	X	Y			
234	397362.80	2253291.13	Геодезический метод	0.1	Закрепление отсутствует
235	397353.92	2253221.45	Геодезический метод	0.1	Закрепление отсутствует
236	397355.73	2253105.38	Геодезический метод	0.1	Закрепление отсутствует
237	397357.61	2252984.70	Геодезический метод	0.1	Закрепление отсутствует
238	397351.84	2252904.12	Геодезический метод	0.1	Закрепление отсутствует
239	397345.99	2252822.53	Геодезический метод	0.1	Закрепление отсутствует
240	397289.19	2252726.99	Геодезический метод	0.1	Закрепление отсутствует
241	397232.02	2252630.83	Геодезический метод	0.1	Закрепление отсутствует
242	397211.75	2252561.60	Геодезический метод	0.1	Закрепление отсутствует
243	397193.01	2252497.62	Геодезический метод	0.1	Закрепление отсутствует
244	397154.23	2252428.43	Геодезический метод	0.1	Закрепление отсутствует
245	397117.27	2252362.51	Геодезический метод	0.1	Закрепление отсутствует
246	397070.47	2252307.11	Геодезический метод	0.1	Закрепление отсутствует
247	397024.12	2252252.24	Геодезический метод	0.1	Закрепление отсутствует
248	396964.58	2252187.13	Геодезический метод	0.1	Закрепление отсутствует
249	396908.95	2252126.28	Геодезический метод	0.1	Закрепление отсутствует
250	396920.22	2252091.46	Геодезический метод	0.1	Закрепление отсутствует
251	396928.44	2252066.05	Геодезический метод	0.1	Закрепление отсутствует
252	396861.76	2251993.16	Геодезический метод	0.1	Закрепление отсутствует
253	396786.20	2251910.57	Геодезический метод	0.1	Закрепление отсутствует
254	396762.87	2251880.49	Геодезический метод	0.1	Закрепление отсутствует
255	396730.32	2251838.51	Геодезический метод	0.1	Закрепление отсутствует
256	396796.68	2251662.55	Геодезический метод	0.1	Закрепление отсутствует
257	396860.10	2251494.37	Геодезический метод	0.1	Закрепление отсутствует
258	396893.38	2251420.35	Геодезический метод	0.1	Закрепление отсутствует
259	396928.89	2251341.36	Геодезический метод	0.1	Закрепление

Сведения о местоположении границ объекта					
1. Система координат МСК-59, зона 2					
2. Сведения о характерных точках границ объекта					
Обозначение характерных точек границ	Координаты, м		Метод определения координат характерной точки	Средняя квадратическая погрешность положения характерной точки (Mt), м	Описание обозначения точки на местности (при наличии)
	X	Y			
					отсутствует
260	396957.27	2251289.34	Геодезический метод	0.1	Закрепление отсутствует
261	397000.33	2251202.82	Геодезический метод	0.1	Закрепление отсутствует
262	397044.78	2251113.53	Геодезический метод	0.1	Закрепление отсутствует
263	397024.00	2251087.17	Геодезический метод	0.1	Закрепление отсутствует
264	396926.99	2250971.23	Геодезический метод	0.1	Закрепление отсутствует
265	396834.01	2250860.13	Геодезический метод	0.1	Закрепление отсутствует
266	396829.24	2250769.68	Геодезический метод	0.1	Закрепление отсутствует
267	396825.26	2250694.06	Геодезический метод	0.1	Закрепление отсутствует
268	396822.18	2250662.62	Геодезический метод	0.1	Закрепление отсутствует
269	396820.32	2250623.14	Геодезический метод	0.1	Закрепление отсутствует
270	396763.94	2250609.44	Геодезический метод	0.1	Закрепление отсутствует
271	396709.33	2250596.18	Геодезический метод	0.1	Закрепление отсутствует
272	396584.00	2250574.26	Геодезический метод	0.1	Закрепление отсутствует
273	396458.63	2250552.33	Геодезический метод	0.1	Закрепление отсутствует
274	396299.72	2250528.53	Геодезический метод	0.1	Закрепление отсутствует
275	396140.74	2250504.72	Геодезический метод	0.1	Закрепление отсутствует
276	396076.98	2250491.05	Геодезический метод	0.1	Закрепление отсутствует
277	396012.61	2250477.24	Геодезический метод	0.1	Закрепление отсутствует
278	395862.47	2250434.29	Геодезический метод	0.1	Закрепление отсутствует
279	395710.03	2250390.69	Геодезический метод	0.1	Закрепление отсутствует
280	395698.76	2250389.39	Геодезический метод	0.1	Закрепление отсутствует
281	395636.31	2250393.89	Геодезический метод	0.1	Закрепление отсутствует
282	395576.50	2250398.21	Геодезический метод	0.1	Закрепление отсутствует
283	395485.06	2250399.39	Геодезический метод	0.1	Закрепление отсутствует
284	395375.36	2250400.80	Геодезический метод	0.1	Закрепление отсутствует

Сведения о местоположении границ объекта					
1. Система координат МСК-59, зона 2					
2. Сведения о характерных точках границ объекта					
Обозначение характерных точек границ	Координаты, м		Метод определения координат характерной точки	Средняя квадратическая погрешность положения характерной точки (M <sub>t</sub> ), м	Описание обозначения точки на местности (при наличии)
	X	Y			
285	395233.70	2250383.85	Геодезический метод	0.1	Закрепление отсутствует
286	395087.80	2250366.39	Геодезический метод	0.1	Закрепление отсутствует
287	394890.60	2250404.52	Геодезический метод	0.1	Закрепление отсутствует
288	394704.41	2250440.53	Геодезический метод	0.1	Закрепление отсутствует
289	394625.53	2250444.65	Геодезический метод	0.1	Закрепление отсутствует
290	394211.50	2250447.82	Геодезический метод	0.1	Закрепление отсутствует
291	393713.53	2250618.87	Геодезический метод	0.1	Закрепление отсутствует
292	393710.85	2250619.75	Геодезический метод	0.1	Закрепление отсутствует
293	393680.98	2250627.75	Геодезический метод	0.1	Закрепление отсутствует
294	393641.69	2250638.27	Геодезический метод	0.1	Закрепление отсутствует
295	393640.65	2250634.41	Геодезический метод	0.1	Закрепление отсутствует
296	393679.94	2250623.89	Геодезический метод	0.1	Закрепление отсутствует
297	393709.71	2250615.91	Геодезический метод	0.1	Закрепление отсутствует
298	393712.25	2250615.07	Геодезический метод	0.1	Закрепление отсутствует
299	394210.82	2250443.82	Геодезический метод	0.1	Закрепление отсутствует
300	394625.41	2250440.65	Геодезический метод	0.1	Закрепление отсутствует
301	394703.93	2250436.55	Геодезический метод	0.1	Закрепление отсутствует
302	394889.84	2250400.60	Геодезический метод	0.1	Закрепление отсутствует
303	395087.66	2250362.35	Геодезический метод	0.1	Закрепление отсутствует
304	395234.18	2250379.87	Геодезический метод	0.1	Закрепление отсутствует
305	395375.58	2250396.80	Геодезический метод	0.1	Закрепление отсутствует
306	395485.00	2250395.39	Геодезический метод	0.1	Закрепление отсутствует
307	395576.34	2250394.21	Геодезический метод	0.1	Закрепление отсутствует
308	395636.03	2250389.91	Геодезический метод	0.1	Закрепление отсутствует
309	395698.84	2250385.37	Геодезический метод	0.1	Закрепление отсутствует
310	395710.81	2250386.75	Геодезический метод	0.1	Закрепление

Сведения о местоположении границ объекта					
1. Система координат МСК-59, зона 2					
2. Сведения о характерных точках границ объекта					
Обозначение характерных точек границ	Координаты, м		Метод определения координат характерной точки	Средняя квадратическая погрешность положения характерной точки (Mt), м	Описание обозначения точки на местности (при наличии)
	X	Y			
					отсутствует
311	395863.57	2250430.45	Геодезический метод	0.1	Закрепление отсутствует
312	396013.59	2250473.36	Геодезический метод	0.1	Закрепление отсутствует
313	396077.82	2250487.13	Геодезический метод	0.1	Закрепление отсутствует
314	396141.46	2250500.78	Геодезический метод	0.1	Закрепление отсутствует
315	396300.32	2250524.57	Геодезический метод	0.1	Закрепление отсутствует
316	396459.27	2250548.39	Геодезический метод	0.1	Закрепление отсутствует
317	396584.68	2250570.32	Геодезический метод	0.1	Закрепление отсутствует
318	396710.15	2250592.26	Геодезический метод	0.1	Закрепление отсутствует
319	396764.88	2250605.56	Геодезический метод	0.1	Закрепление отсутствует
320	396824.18	2250619.96	Геодезический метод	0.1	Закрепление отсутствует
321	396826.09	2250660.51	Геодезический метод	0.1	Закрепление отсутствует
322	396826.38	2250664.49	Геодезический метод	0.1	Закрепление отсутствует
323	396829.24	2250693.76	Геодезический метод	0.1	Закрепление отсутствует
324	396833.24	2250769.46	Геодезический метод	0.1	Закрепление отсутствует
325	396837.93	2250858.59	Геодезический метод	0.1	Закрепление отсутствует
326	396930.05	2250968.67	Геодезический метод	0.1	Закрепление отсутствует
327	397027.10	2251084.65	Геодезический метод	0.1	Закрепление отсутствует
328	397049.50	2251113.05	Геодезический метод	0.1	Закрепление отсутствует
329	397003.91	2251204.60	Геодезический метод	0.1	Закрепление отсутствует
330	396960.81	2251291.18	Геодезический метод	0.1	Закрепление отсутствует
331	396932.47	2251343.14	Геодезический метод	0.1	Закрепление отсутствует
332	396897.02	2251421.99	Геодезический метод	0.1	Закрепление отсутствует
333	396863.80	2251495.89	Геодезический метод	0.1	Закрепление отсутствует
334	396800.42	2251663.97	Геодезический метод	0.1	Закрепление отсутствует
335	396734.86	2251837.83	Геодезический метод	0.1	Закрепление отсутствует

Сведения о местоположении границ объекта					
1. Система координат МСК-59, зона 2					
2. Сведения о характерных точках границ объекта					
Обозначение характерных точек границ	Координаты, м		Метод определения координат характерной точки	Средняя квадратическая погрешность положения характерной точки (M <sub>t</sub> ), м	Описание обозначения точки на местности (при наличии)
	X	Y			
336	396766.03	2251878.03	Геодезический метод	0.1	Закрепление отсутствует
337	396789.26	2251907.99	Геодезический метод	0.1	Закрепление отсутствует
338	396864.72	2251990.46	Геодезический метод	0.1	Закрепление отсутствует
339	396932.96	2252065.07	Геодезический метод	0.1	Закрепление отсутствует
340	396924.02	2252092.70	Геодезический метод	0.1	Закрепление отсутствует
341	396913.47	2252125.30	Геодезический метод	0.1	Закрепление отсутствует
342	396967.54	2252184.43	Геодезический метод	0.1	Закрепление отсутствует
343	397027.12	2252249.60	Геодезический метод	0.1	Закрепление отсутствует
344	397073.53	2252304.53	Геодезический метод	0.1	Закрепление отсутствует
345	397120.57	2252360.23	Геодезический метод	0.1	Закрепление отсутствует
346	397157.71	2252426.47	Геодезический метод	0.1	Закрепление отсутствует
347	397196.73	2252496.06	Геодезический метод	0.1	Закрепление отсутствует
348	397215.59	2252560.48	Геодезический метод	0.1	Закрепление отсутствует
349	397235.72	2252629.23	Геодезический метод	0.1	Закрепление отсутствует
350	397292.63	2252724.95	Геодезический метод	0.1	Закрепление отсутствует
351	397349.91	2252821.29	Геодезический метод	0.1	Закрепление отсутствует
352	397355.82	2252903.84	Геодезический метод	0.1	Закрепление отсутствует
353	397361.61	2252984.58	Геодезический метод	0.1	Закрепление отсутствует
354	397359.73	2253105.44	Геодезический метод	0.1	Закрепление отсутствует
355	397357.92	2253221.23	Геодезический метод	0.1	Закрепление отсутствует
356	397366.76	2253290.63	Геодезический метод	0.1	Закрепление отсутствует
357	397374.46	2253351.12	Геодезический метод	0.1	Закрепление отсутствует
358	397378.20	2253369.33	Геодезический метод	0.1	Закрепление отсутствует
359	397368.95	2253426.02	Геодезический метод	0.1	Закрепление отсутствует
360	397360.03	2253480.67	Геодезический метод	0.1	Закрепление отсутствует
361	397310.41	2253576.09	Геодезический метод	0.1	Закрепление

Сведения о местоположении границ объекта					
1. Система координат МСК-59, зона 2					
2. Сведения о характерных точках границ объекта					
Обозначение характерных точек границ	Координаты, м		Метод определения координат характерной точки	Средняя квадратическая погрешность положения характерной точки (Mt), м	Описание обозначения точки на местности (при наличии)
	X	Y			
					отсутствует
362	397263.80	2253665.72	Геодезический метод	0.1	Закрепление отсутствует
363	397251.04	2253686.45	Геодезический метод	0.1	Закрепление отсутствует
364	397180.75	2253771.27	Геодезический метод	0.1	Закрепление отсутствует
365	397148.60	2253908.70	Геодезический метод	0.1	Закрепление отсутствует
366	397118.50	2254037.33	Геодезический метод	0.1	Закрепление отсутствует
367	397174.15	2254171.82	Геодезический метод	0.1	Закрепление отсутствует
368	397222.69	2254289.16	Геодезический метод	0.1	Закрепление отсутствует
369	397314.41	2254454.85	Геодезический метод	0.1	Закрепление отсутствует
370	397409.14	2254625.99	Геодезический метод	0.1	Закрепление отсутствует
371	397461.93	2254711.88	Геодезический метод	0.1	Закрепление отсутствует
372	397509.68	2254789.54	Геодезический метод	0.1	Закрепление отсутствует
373	397570.50	2254893.89	Геодезический метод	0.1	Закрепление отсутствует
374	397627.54	2254991.77	Геодезический метод	0.1	Закрепление отсутствует
375	397712.32	2255140.14	Геодезический метод	0.1	Закрепление отсутствует
376	397797.56	2255289.32	Геодезический метод	0.1	Закрепление отсутствует
377	397802.06	2255299.09	Геодезический метод	0.1	Закрепление отсутствует
378	397831.09	2255522.97	Геодезический метод	0.1	Закрепление отсутствует
379	397859.12	2255739.55	Геодезический метод	0.1	Закрепление отсутствует
380	397877.73	2255863.23	Геодезический метод	0.1	Закрепление отсутствует
381	397903.55	2256066.80	Геодезический метод	0.1	Закрепление отсутствует
382	397927.23	2256253.47	Геодезический метод	0.1	Закрепление отсутствует
383	397945.30	2256479.25	Геодезический метод	0.1	Закрепление отсутствует
384	397964.27	2256716.13	Геодезический метод	0.1	Закрепление отсутствует
385	397949.90	2256858.79	Геодезический метод	0.1	Закрепление отсутствует
386	397904.02	2256924.38	Геодезический метод	0.1	Закрепление отсутствует

Сведения о местоположении границ объекта					
1. Система координат МСК-59, зона 2					
2. Сведения о характерных точках границ объекта					
Обозначение характерных точек границ	Координаты, м		Метод определения координат характерной точки	Средняя квадратическая погрешность положения характерной точки (M <sub>t</sub> ), м	Описание обозначения точки на местности (при наличии)
	X	Y			
387	397806.66	2257010.08	Геодезический метод	0.1	Закрепление отсутствует
388	397719.68	2257086.63	Геодезический метод	0.1	Закрепление отсутствует
389	397702.62	2257102.51	Геодезический метод	0.1	Закрепление отсутствует
390	397575.08	2257256.55	Геодезический метод	0.1	Закрепление отсутствует
391	397443.60	2257415.35	Геодезический метод	0.1	Закрепление отсутствует
392	397429.80	2257430.01	Геодезический метод	0.1	Закрепление отсутствует
393	397415.17	2257452.15	Геодезический метод	0.1	Закрепление отсутствует
394	397403.09	2257470.45	Геодезический метод	0.1	Закрепление отсутствует
395	397401.23	2257555.42	Геодезический метод	0.1	Закрепление отсутствует
396	397399.42	2257638.20	Геодезический метод	0.1	Закрепление отсутствует
397	397394.18	2257829.36	Геодезический метод	0.1	Закрепление отсутствует
398	397388.79	2258025.89	Геодезический метод	0.1	Закрепление отсутствует
399	397389.30	2258055.50	Геодезический метод	0.1	Закрепление отсутствует
400	397353.39	2258091.48	Геодезический метод	0.1	Закрепление отсутствует
401	397352.94	2258189.33	Геодезический метод	0.1	Закрепление отсутствует
402	397374.68	2258250.93	Геодезический метод	0.1	Закрепление отсутствует
403	397353.48	2258290.59	Геодезический метод	0.1	Закрепление отсутствует
404	397354.94	2258293.24	Геодезический метод	0.1	Закрепление отсутствует
405	397381.84	2258329.32	Геодезический метод	0.1	Закрепление отсутствует
406	397395.14	2258353.67	Геодезический метод	0.1	Закрепление отсутствует
407	397408.80	2258371.02	Геодезический метод	0.1	Закрепление отсутствует
408	397435.15	2258412.74	Геодезический метод	0.1	Закрепление отсутствует
409	397438.77	2258462.61	Геодезический метод	0.1	Закрепление отсутствует
410	397445.11	2258512.06	Геодезический метод	0.1	Закрепление отсутствует
411	397454.74	2258564.46	Геодезический метод	0.1	Закрепление отсутствует
412	397479.79	2258617.12	Геодезический метод	0.1	Закрепление

Сведения о местоположении границ объекта					
1. Система координат МСК-59, зона 2					
2. Сведения о характерных точках границ объекта					
Обозначение характерных точек границ	Координаты, м		Метод определения координат характерной точки	Средняя квадратическая погрешность положения характерной точки (Mt), м	Описание обозначения точки на местности (при наличии)
	X	Y			
					отсутствует
413	397502.56	2258664.97	Геодезический метод	0.1	Закрепление отсутствует
414	397521.47	2258720.44	Геодезический метод	0.1	Закрепление отсутствует
415	397527.09	2258750.70	Геодезический метод	0.1	Закрепление отсутствует
416	397532.14	2258777.90	Геодезический метод	0.1	Закрепление отсутствует
417	397532.64	2258785.10	Геодезический метод	0.1	Закрепление отсутствует
418	397547.03	2258834.61	Геодезический метод	0.1	Закрепление отсутствует
419	397636.93	2259021.17	Геодезический метод	0.1	Закрепление отсутствует
420	397726.14	2259206.30	Геодезический метод	0.1	Закрепление отсутствует
421	397774.83	2259297.35	Геодезический метод	0.1	Закрепление отсутствует
422	397825.24	2259391.58	Геодезический метод	0.1	Закрепление отсутствует
423	397711.66	2259455.71	Геодезический метод	0.1	Закрепление отсутствует
424	397617.73	2259508.75	Геодезический метод	0.1	Закрепление отсутствует
425	397566.97	2259530.59	Геодезический метод	0.1	Закрепление отсутствует
426	397565.34	2259531.18	Геодезический метод	0.1	Закрепление отсутствует
427	397471.87	2259594.21	Геодезический метод	0.1	Закрепление отсутствует
428	397383.87	2259653.54	Геодезический метод	0.1	Закрепление отсутствует
429	397265.04	2259732.89	Геодезический метод	0.1	Закрепление отсутствует
430	397151.11	2259808.98	Геодезический метод	0.1	Закрепление отсутствует
431	397061.88	2259865.00	Геодезический метод	0.1	Закрепление отсутствует
432	396981.38	2259915.55	Геодезический метод	0.1	Закрепление отсутствует
433	396828.04	2260285.04	Геодезический метод	0.1	Закрепление отсутствует
434	396672.60	2260659.58	Геодезический метод	0.1	Закрепление отсутствует
435	396547.96	2261135.83	Геодезический метод	0.1	Закрепление отсутствует
436	396537.11	2261163.96	Геодезический метод	0.1	Закрепление отсутствует
437	396352.42	2261253.54	Геодезический метод	0.1	Закрепление отсутствует

Сведения о местоположении границ объекта					
1. Система координат МСК-59, зона 2					
2. Сведения о характерных точках границ объекта					
Обозначение характерных точек границ	Координаты, м		Метод определения координат характерной точки	Средняя квадратическая погрешность положения характерной точки (M <sub>t</sub> ), м	Описание обозначения точки на местности (при наличии)
	X	Y			
438	396175.92	2261339.16	Геодезический метод	0.1	Закрепление отсутствует
439	396153.68	2261342.54	Геодезический метод	0.1	Закрепление отсутствует
440	395932.24	2261351.15	Геодезический метод	0.1	Закрепление отсутствует
441	395674.71	2261514.51	Геодезический метод	0.1	Закрепление отсутствует
442	395612.37	2261545.35	Геодезический метод	0.1	Закрепление отсутствует
443	395576.77	2261567.08	Геодезический метод	0.1	Закрепление отсутствует
444	395538.06	2261509.74	Геодезический метод	0.1	Закрепление отсутствует
445	395496.55	2261448.24	Геодезический метод	0.1	Закрепление отсутствует
446	395485.95	2261454.50	Геодезический метод	0.1	Закрепление отсутствует
447	395485.43	2261454.87	Геодезический метод	0.1	Закрепление отсутствует
448	395407.02	2261545.56	Геодезический метод	0.1	Закрепление отсутствует
449	395331.55	2261632.85	Геодезический метод	0.1	Закрепление отсутствует
450	395234.81	2261730.56	Геодезический метод	0.1	Закрепление отсутствует
451	395153.18	2261813.00	Геодезический метод	0.1	Закрепление отсутствует
452	395148.00	2261821.56	Геодезический метод	0.1	Закрепление отсутствует
453	395144.80	2261837.74	Геодезический метод	0.1	Закрепление отсутствует
454	395131.78	2261858.87	Геодезический метод	0.1	Закрепление отсутствует
455	395126.66	2261872.13	Геодезический метод	0.1	Закрепление отсутствует
456	395127.24	2262016.03	Геодезический метод	0.1	Закрепление отсутствует
457	395071.32	2262039.20	Геодезический метод	0.1	Закрепление отсутствует
458	395070.83	2262039.24	Геодезический метод	0.1	Закрепление отсутствует
459	395057.13	2262076.55	Геодезический метод	0.1	Закрепление отсутствует
460	395017.46	2262145.35	Геодезический метод	0.1	Закрепление отсутствует
461	394976.33	2262216.71	Геодезический метод	0.1	Закрепление отсутствует
462	394905.02	2262267.70	Геодезический метод	0.1	Закрепление отсутствует
463	394844.51	2262310.96	Геодезический метод	0.1	Закрепление

Сведения о местоположении границ объекта					
1. Система координат МСК-59, зона 2					
2. Сведения о характерных точках границ объекта					
Обозначение характерных точек границ	Координаты, м		Метод определения координат характерной точки	Средняя квадратическая погрешность положения характерной точки (Mt), м	Описание обозначения точки на местности (при наличии)
	X	Y			
					отсутствует
464	394825.32	2262324.20	Геодезический метод	0.1	Закрепление отсутствует
465	394817.27	2262330.91	Геодезический метод	0.1	Закрепление отсутствует
466	394790.67	2262342.89	Геодезический метод	0.1	Закрепление отсутствует
467	394793.18	2262365.45	Геодезический метод	0.1	Закрепление отсутствует
468	394796.28	2262379.03	Геодезический метод	0.1	Закрепление отсутствует
469	394745.81	2262468.03	Геодезический метод	0.1	Закрепление отсутствует
470	394691.81	2262563.21	Геодезический метод	0.1	Закрепление отсутствует
471	394696.67	2262599.81	Геодезический метод	0.1	Закрепление отсутствует
472	394701.12	2262740.57	Геодезический метод	0.1	Закрепление отсутствует
473	394705.77	2262887.16	Геодезический метод	0.1	Закрепление отсутствует
474	394707.40	2263016.98	Геодезический метод	0.1	Закрепление отсутствует
475	394708.95	2263140.60	Геодезический метод	0.1	Закрепление отсутствует
476	394709.18	2263265.29	Геодезический метод	0.1	Закрепление отсутствует
477	394709.46	2263410.41	Геодезический метод	0.1	Закрепление отсутствует
478	394726.78	2263426.93	Геодезический метод	0.1	Закрепление отсутствует
479	394754.52	2263447.71	Геодезический метод	0.1	Закрепление отсутствует
480	394781.76	2263468.12	Геодезический метод	0.1	Закрепление отсутствует
481	394850.24	2263463.64	Геодезический метод	0.1	Закрепление отсутствует
482	394987.88	2263554.29	Геодезический метод	0.1	Закрепление отсутствует
483	395122.96	2263643.25	Геодезический метод	0.1	Закрепление отсутствует
484	395219.21	2263792.14	Геодезический метод	0.1	Закрепление отсутствует
485	395311.18	2263934.42	Геодезический метод	0.1	Закрепление отсутствует
486	395436.21	2264140.70	Геодезический метод	0.1	Закрепление отсутствует
487	395557.22	2264340.33	Геодезический метод	0.1	Закрепление отсутствует
488	395691.48	2264539.46	Геодезический метод	0.1	Закрепление отсутствует

Сведения о местоположении границ объекта					
1. Система координат МСК-59, зона 2					
2. Сведения о характерных точках границ объекта					
Обозначение характерных точек границ	Координаты, м		Метод определения координат характерной точки	Средняя квадратическая погрешность положения характерной точки (M <sub>t</sub> ), м	Описание обозначения точки на местности (при наличии)
	X	Y			
489	395821.63	2264732.47	Геодезический метод	0.1	Закрепление отсутствует
490	396125.91	2265060.68	Геодезический метод	0.1	Закрепление отсутствует
491	396291.34	2265239.12	Геодезический метод	0.1	Закрепление отсутствует
492	396451.61	2265411.98	Геодезический метод	0.1	Закрепление отсутствует
493	396553.84	2265444.63	Геодезический метод	0.1	Закрепление отсутствует
494	396674.37	2265483.12	Геодезический метод	0.1	Закрепление отсутствует
495	396699.22	2265486.15	Геодезический метод	0.1	Закрепление отсутствует
496	396747.79	2265492.08	Геодезический метод	0.1	Закрепление отсутствует
497	396812.86	2265509.64	Геодезический метод	0.1	Закрепление отсутствует
498	396888.78	2265530.12	Геодезический метод	0.1	Закрепление отсутствует
499	397125.07	2265560.75	Геодезический метод	0.1	Закрепление отсутствует
500	397380.16	2265593.79	Геодезический метод	0.1	Закрепление отсутствует
501	397504.31	2265624.67	Геодезический метод	0.1	Закрепление отсутствует
502	397638.85	2265658.12	Геодезический метод	0.1	Закрепление отсутствует
503	397744.33	2265673.04	Геодезический метод	0.1	Закрепление отсутствует
504	397862.28	2265689.72	Геодезический метод	0.1	Закрепление отсутствует
505	398101.72	2265722.92	Геодезический метод	0.1	Закрепление отсутствует
506	398354.59	2265757.99	Геодезический метод	0.1	Закрепление отсутствует
507	398428.61	2265768.14	Геодезический метод	0.1	Закрепление отсутствует
508	398510.91	2265779.44	Геодезический метод	0.1	Закрепление отсутствует
509	398579.97	2265787.60	Геодезический метод	0.1	Закрепление отсутствует
510	398671.52	2265798.44	Геодезический метод	0.1	Закрепление отсутствует
511	398748.41	2265753.20	Геодезический метод	0.1	Закрепление отсутствует
512	398832.93	2265703.46	Геодезический метод	0.1	Закрепление отсутствует
513	398846.51	2265693.99	Геодезический метод	0.1	Закрепление отсутствует
514	398932.45	2265645.47	Геодезический метод	0.1	Закрепление

Сведения о местоположении границ объекта					
1. Система координат МСК-59, зона 2					
2. Сведения о характерных точках границ объекта					
Обозначение характерных точек границ	Координаты, м		Метод определения координат характерной точки	Средняя квадратическая погрешность положения характерной точки (Mt), м	Описание обозначения точки на местности (при наличии)
	X	Y			
					отсутствует
515	399003.34	2265604.17	Геодезический метод	0.1	Закрепление отсутствует
516	399066.42	2265567.42	Геодезический метод	0.1	Закрепление отсутствует
517	399075.74	2265554.09	Геодезический метод	0.1	Закрепление отсутствует
518	399103.31	2265533.95	Геодезический метод	0.1	Закрепление отсутствует
519	399116.64	2265529.75	Геодезический метод	0.1	Закрепление отсутствует
520	399203.54	2265484.11	Геодезический метод	0.1	Закрепление отсутствует
521	399296.87	2265435.08	Геодезический метод	0.1	Закрепление отсутствует
522	399297.60	2265434.35	Геодезический метод	0.1	Закрепление отсутствует
523	399320.69	2265376.11	Геодезический метод	0.1	Закрепление отсутствует
524	399334.64	2265324.37	Геодезический метод	0.1	Закрепление отсутствует
525	399379.52	2265300.58	Геодезический метод	0.1	Закрепление отсутствует
526	399420.32	2265271.19	Геодезический метод	0.1	Закрепление отсутствует
527	399423.73	2265267.82	Геодезический метод	0.1	Закрепление отсутствует
528	399443.94	2265245.70	Геодезический метод	0.1	Закрепление отсутствует
529	399460.60	2265227.47	Геодезический метод	0.1	Закрепление отсутствует
530	399480.62	2265208.42	Геодезический метод	0.1	Закрепление отсутствует
531	399500.13	2265189.88	Геодезический метод	0.1	Закрепление отсутствует
532	399521.37	2265168.48	Геодезический метод	0.1	Закрепление отсутствует
533	399538.88	2265150.83	Геодезический метод	0.1	Закрепление отсутствует
534	399562.52	2265126.25	Геодезический метод	0.1	Закрепление отсутствует
535	399590.03	2265097.63	Геодезический метод	0.1	Закрепление отсутствует
536	399603.01	2265083.47	Геодезический метод	0.1	Закрепление отсутствует
537	399620.46	2265064.42	Геодезический метод	0.1	Закрепление отсутствует
538	399648.94	2265094.66	Геодезический метод	0.1	Закрепление отсутствует
539	399715.96	2265132.76	Геодезический метод	0.1	Закрепление отсутствует

Сведения о местоположении границ объекта					
1. Система координат МСК-59, зона 2					
2. Сведения о характерных точках границ объекта					
Обозначение характерных точек границ	Координаты, м		Метод определения координат характерной точки	Средняя квадратическая погрешность положения характерной точки (M <sub>t</sub> ), м	Описание обозначения точки на местности (при наличии)
	X	Y			
540	399787.23	2265173.28	Геодезический метод	0.1	Закрепление отсутствует
541	399835.47	2265185.49	Геодезический метод	0.1	Закрепление отсутствует
542	399860.14	2265241.04	Геодезический метод	0.1	Закрепление отсутствует
543	399869.08	2265270.54	Геодезический метод	0.1	Закрепление отсутствует
544	399919.60	2265298.73	Геодезический метод	0.1	Закрепление отсутствует
545	399943.94	2265312.02	Геодезический метод	0.1	Закрепление отсутствует
546	399991.41	2265338.79	Геодезический метод	0.1	Закрепление отсутствует
547	400018.14	2265351.81	Геодезический метод	0.1	Закрепление отсутствует
548	400031.28	2265357.88	Геодезический метод	0.1	Закрепление отсутствует
549	400041.08	2265362.40	Геодезический метод	0.1	Закрепление отсутствует
550	400066.79	2265375.73	Геодезический метод	0.1	Закрепление отсутствует
551	400090.62	2265388.10	Геодезический метод	0.1	Закрепление отсутствует
552	400104.80	2265395.55	Геодезический метод	0.1	Закрепление отсутствует
553	400122.83	2265402.43	Геодезический метод	0.1	Закрепление отсутствует
554	400141.05	2265409.38	Геодезический метод	0.1	Закрепление отсутствует
555	400167.97	2265422.38	Геодезический метод	0.1	Закрепление отсутствует
556	400188.17	2265432.13	Геодезический метод	0.1	Закрепление отсутствует
557	400234.03	2265455.82	Геодезический метод	0.1	Закрепление отсутствует
558	400257.53	2265465.97	Геодезический метод	0.1	Закрепление отсутствует
559	400279.62	2265475.51	Геодезический метод	0.1	Закрепление отсутствует
560	400302.49	2265487.04	Геодезический метод	0.1	Закрепление отсутствует
561	400326.71	2265499.26	Геодезический метод	0.1	Закрепление отсутствует
562	400343.63	2265532.62	Геодезический метод	0.1	Закрепление отсутствует
563	400356.02	2265557.03	Геодезический метод	0.1	Закрепление отсутствует
564	400365.05	2265584.27	Геодезический метод	0.1	Закрепление отсутствует
565	400371.10	2265602.55	Геодезический метод	0.1	Закрепление

Сведения о местоположении границ объекта					
1. Система координат МСК-59, зона 2					
2. Сведения о характерных точках границ объекта					
Обозначение характерных точек границ	Координаты, м		Метод определения координат характерной точки	Средняя квадратическая погрешность положения характерной точки (Mt), м	Описание обозначения точки на местности (при наличии)
	X	Y			
					отсутствует
566	400372.98	2265609.26	Геодезический метод	0.1	Закрепление отсутствует
567	400402.78	2265682.28	Геодезический метод	0.1	Закрепление отсутствует
568	400407.05	2265696.46	Геодезический метод	0.1	Закрепление отсутствует
569	400419.17	2265745.23	Геодезический метод	0.1	Закрепление отсутствует
570	400455.63	2265761.86	Геодезический метод	0.1	Закрепление отсутствует
571	400488.87	2265777.00	Геодезический метод	0.1	Закрепление отсутствует
572	400507.74	2265785.29	Геодезический метод	0.1	Закрепление отсутствует
573	400534.62	2265797.07	Геодезический метод	0.1	Закрепление отсутствует
574	400560.49	2265813.00	Геодезический метод	0.1	Закрепление отсутствует
575	400577.09	2265825.03	Геодезический метод	0.1	Закрепление отсутствует
576	400603.53	2265834.27	Геодезический метод	0.1	Закрепление отсутствует
577	400632.71	2265844.47	Геодезический метод	0.1	Закрепление отсутствует
578	400641.34	2265833.44	Геодезический метод	0.1	Закрепление отсутствует
579	400643.02	2265830.89	Геодезический метод	0.1	Закрепление отсутствует
1	400653.50	2265835.59	Геодезический метод	0.1	Закрепление отсутствует
3. Сведения о характерных точках части (частей) границы объекта					
Обозначение характерных точек части границы	Координаты, м		Метод определения координат характерной точки	Средняя квадратическая погрешность положения характерной точки (Mt), м	Описание обозначения точки на местности (при наличии)
	X	Y			
1	2	3	4	5	6
-	-	-	-	-	-

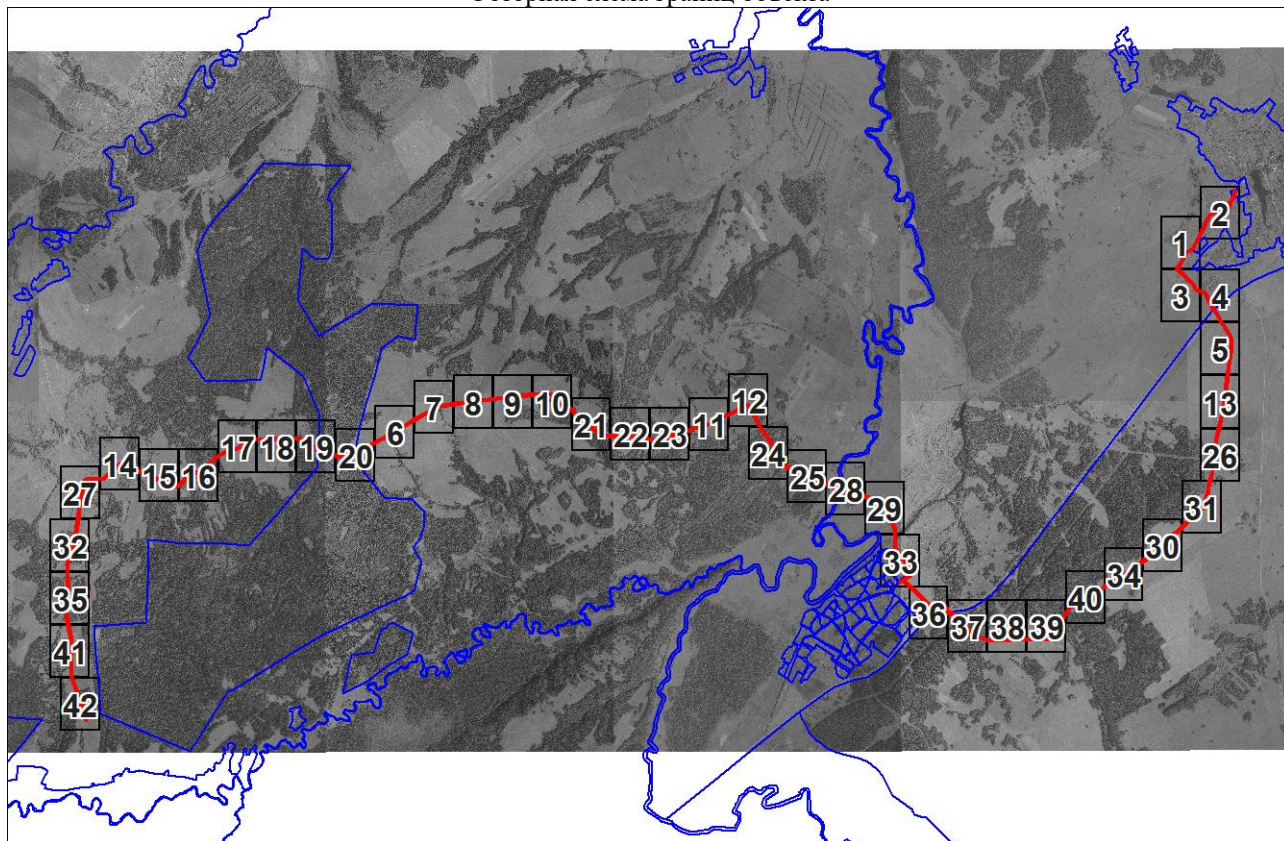
Раздел 3

Сведения о местоположении измененных (уточненных) границ объекта							
1. Система координат МСК-59, зона 2							
2. Сведения о характерных точках границ объекта							
Обозначение характерных точек границ	Существующие координаты, м		Измененные (уточненные) координаты, м		Метод определения координат характерной точки	Средняя квадратическая погрешность положения характерной точки (Mt), м	Описание обозначения точки на местности (при наличии)
	X	Y	X	Y			



План границ объекта

Обзорная схема границ объекта



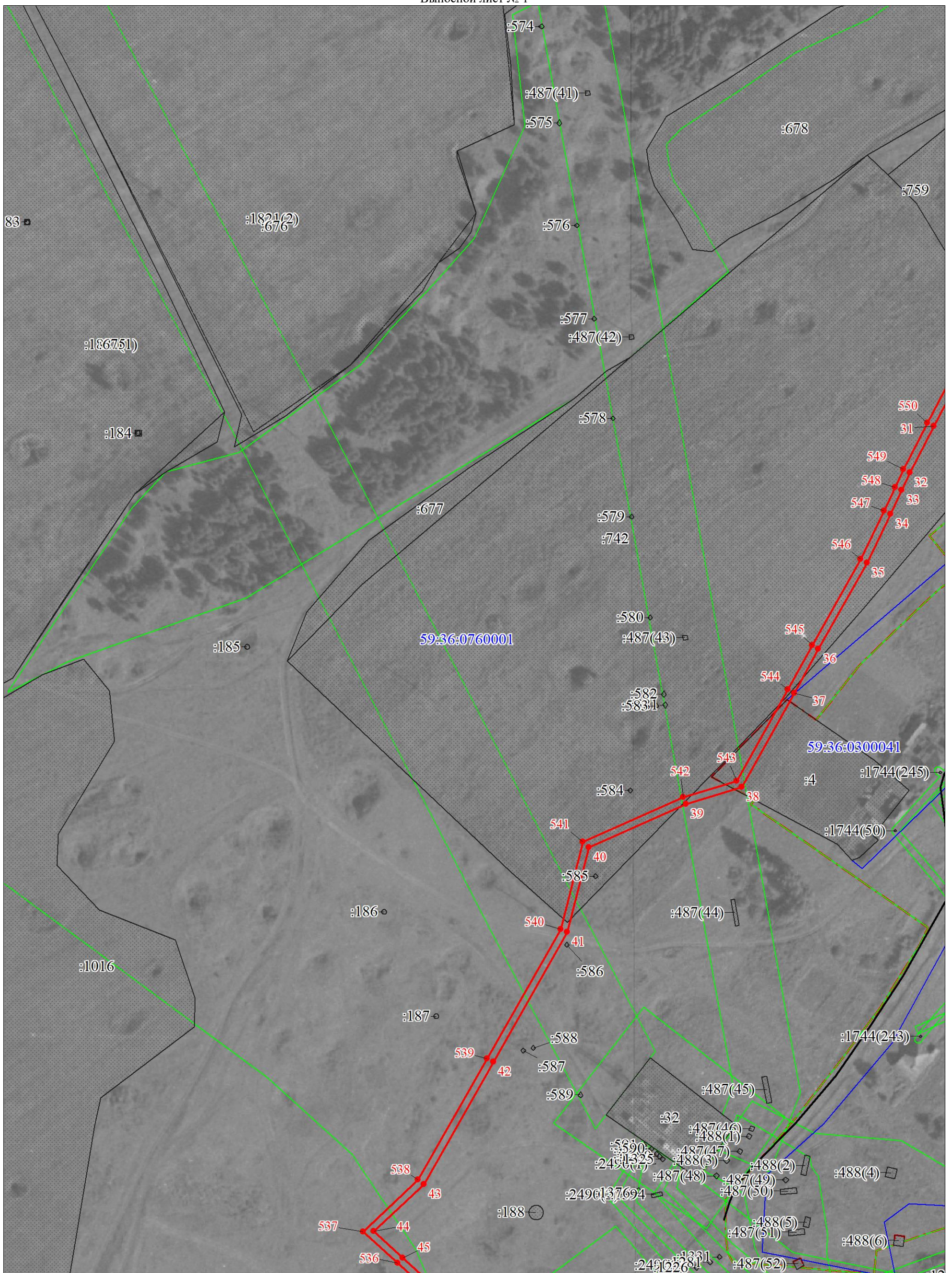
Масштаб 1:100000

Используемые условные знаки и обозначения:

- Характерная точка проектной границы публичного сервитута
- Проектная граница публичного сервитута
- Границы земельных участков по сведениям ЕГРН
- :4** Кадастровый номер земельного участка
- 59:36:0300041 Обозначение кадастрового квартала
- Граница кадастрового квартала
- Граница охранной зоны
- Границы объектов капитального строительства по сведениям ЕГРН

План границ объекта

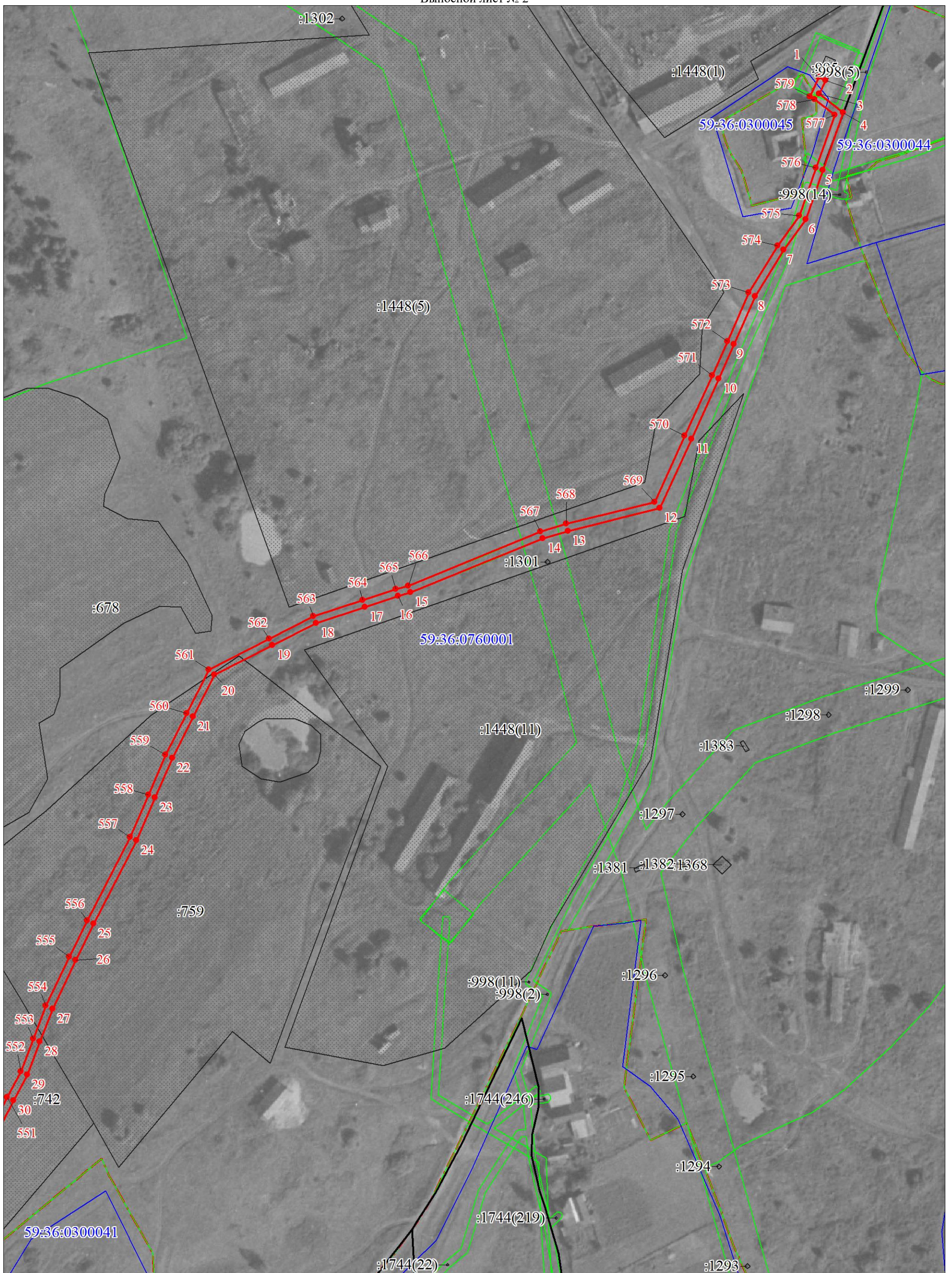
Выносной лист № 1



Масштаб 1:2000

Используемые условные знаки и обозначения:

Условные обозначения представлены на листе 26



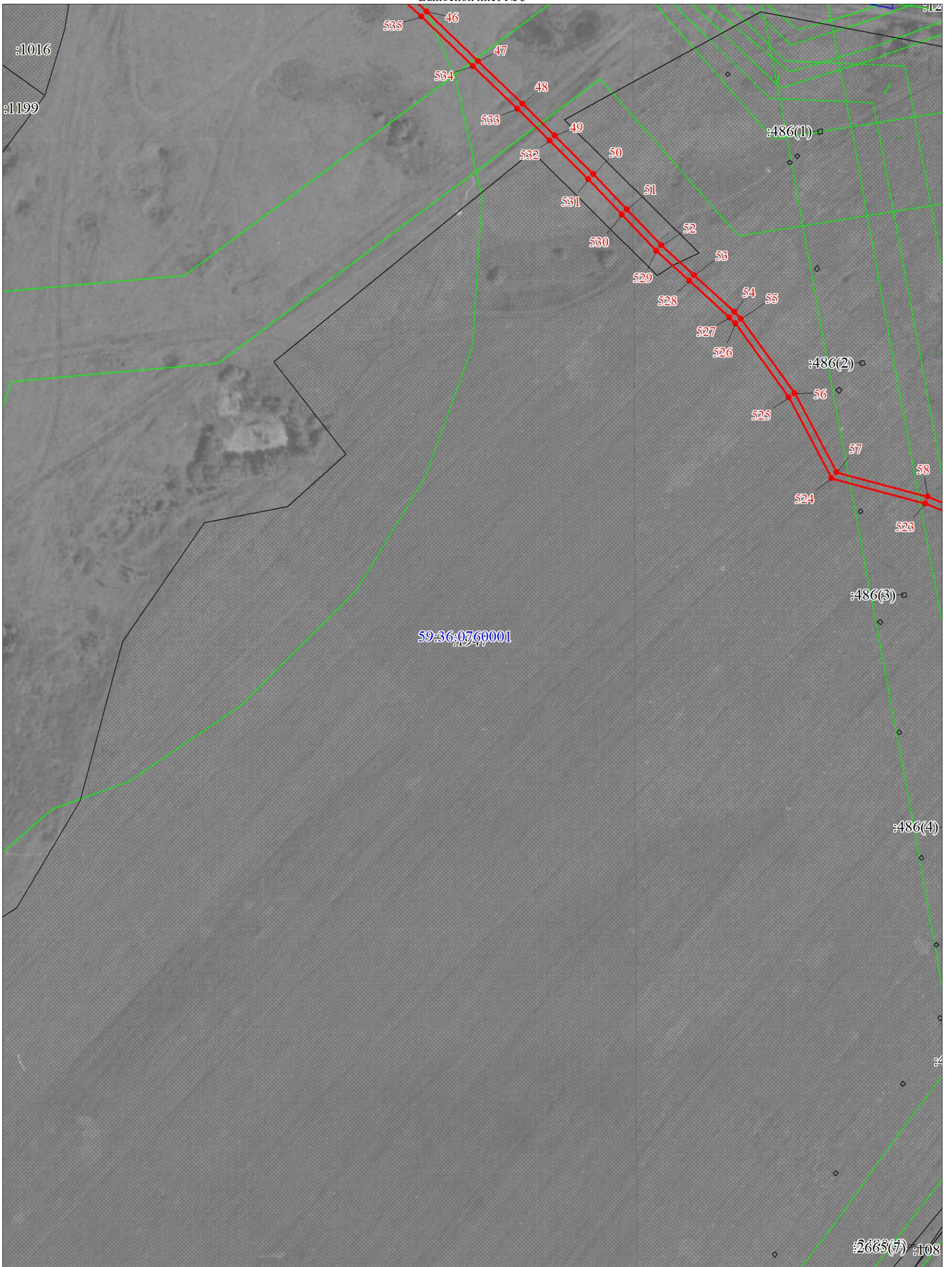
Масштаб 1:2000

Используемые условные знаки и обозначения:

Условные обозначения представлены на листе 26

План границ объекта

Выносной лист № 3



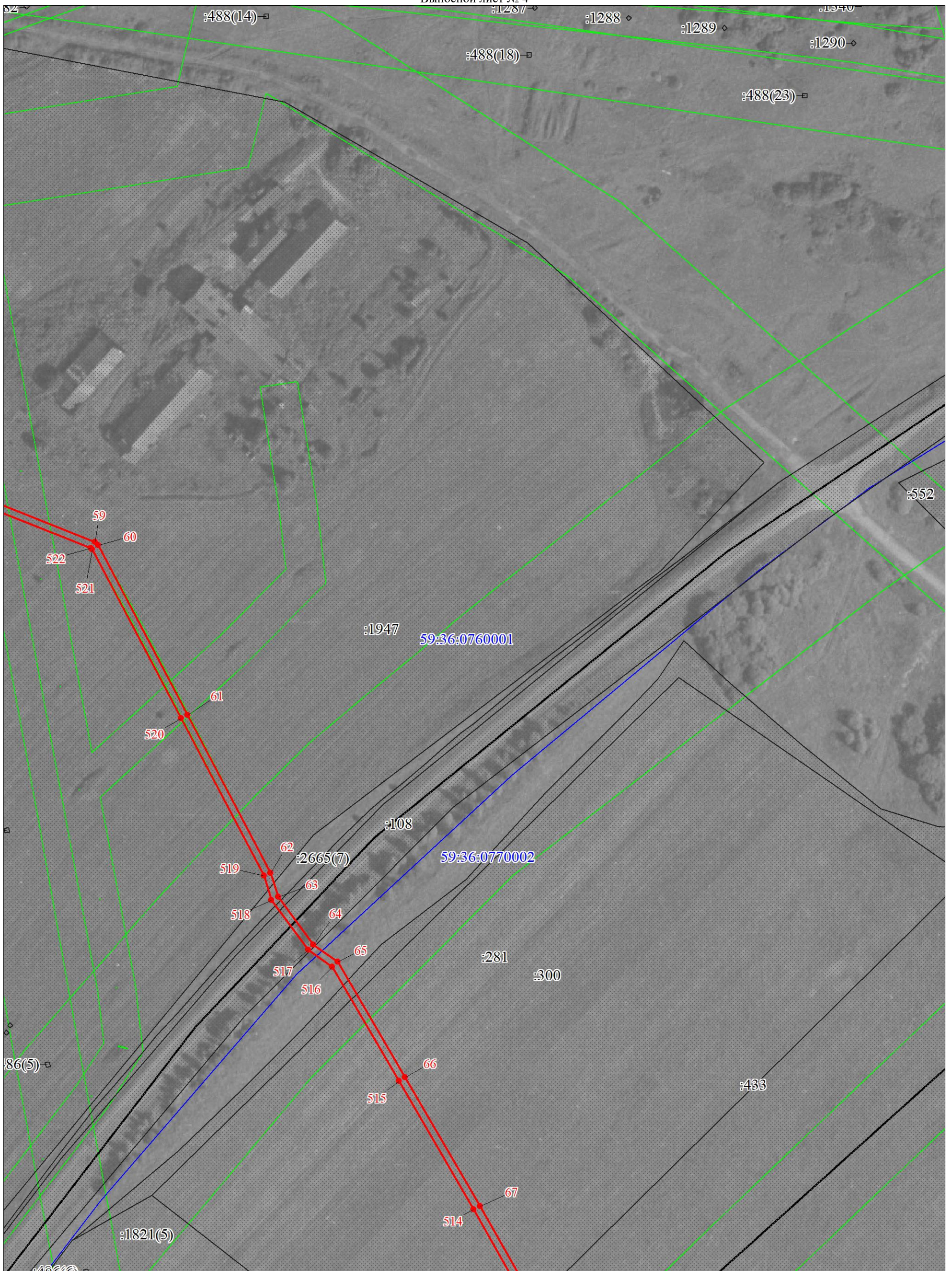
Масштаб 1:2000

Используемые условные знаки и обозначения:

Условные обозначения представлены на листе 26

План границ объекта

Выносной лист № 4



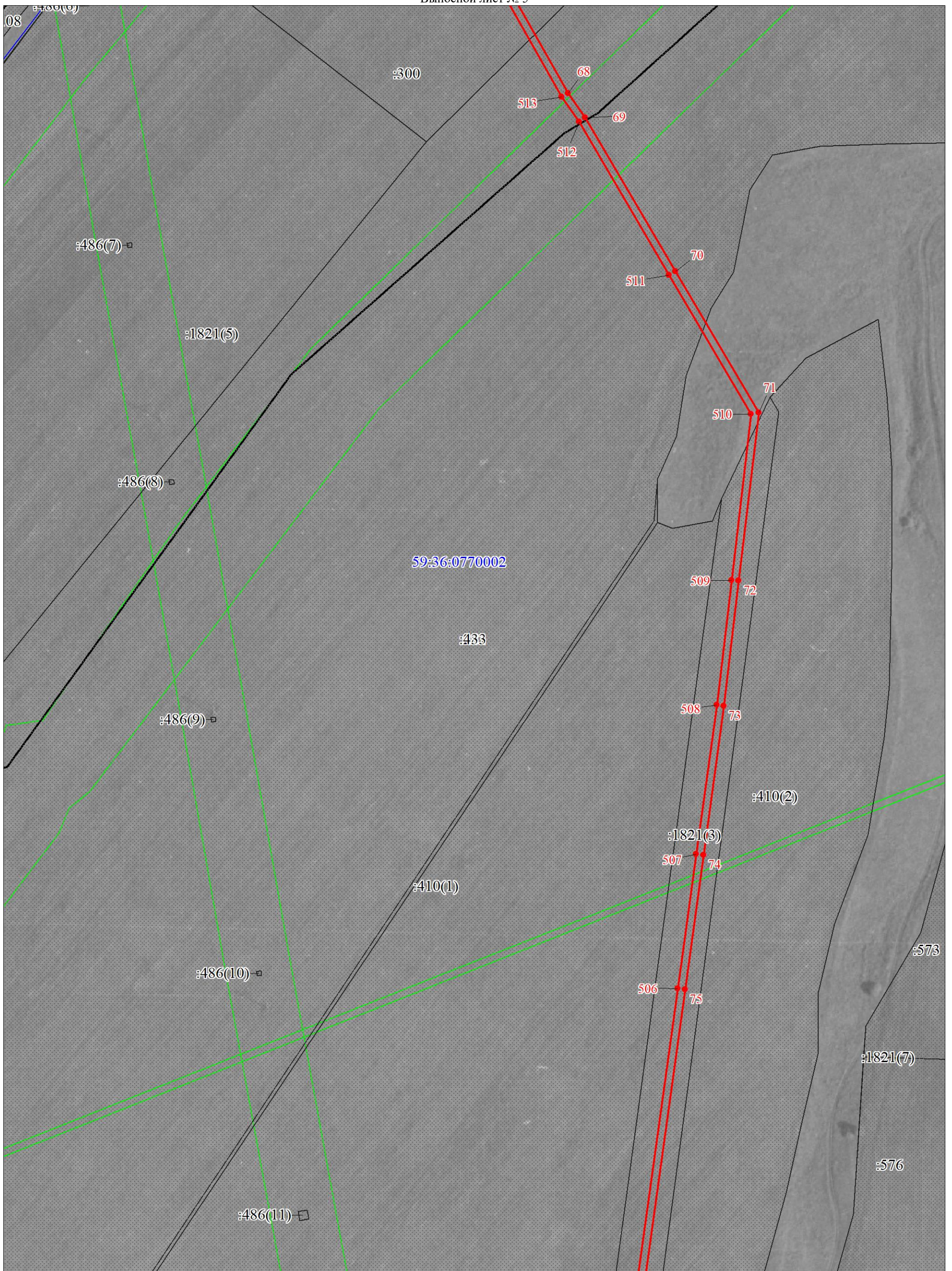
Масштаб 1:2000

Используемые условные знаки и обозначения:

Условные обозначения представлены на листе 26

План границ объекта


Выносной лист № 5



Масштаб 1:2000

Используемые условные знаки и обозначения:

Условные обозначения представлены на листе 26



Масштаб 1:2000

Используемые условные знаки и обозначения:

Условные обозначения представлены на листе 26



Масштаб 1:2000

Используемые условные знаки и обозначения:

Условные обозначения представлены на листе 26



Масштаб 1:2000

Используемые условные знаки и обозначения:

Условные обозначения представлены на листе 26



Масштаб 1:2000

Используемые условные знаки и обозначения:

Условные обозначения представлены на листе 26



Масштаб 1:2000

Используемые условные знаки и обозначения:

Условные обозначения представлены на листе 26



Масштаб 1:2000

Используемые условные знаки и обозначения:

Условные обозначения представлены на листе 26

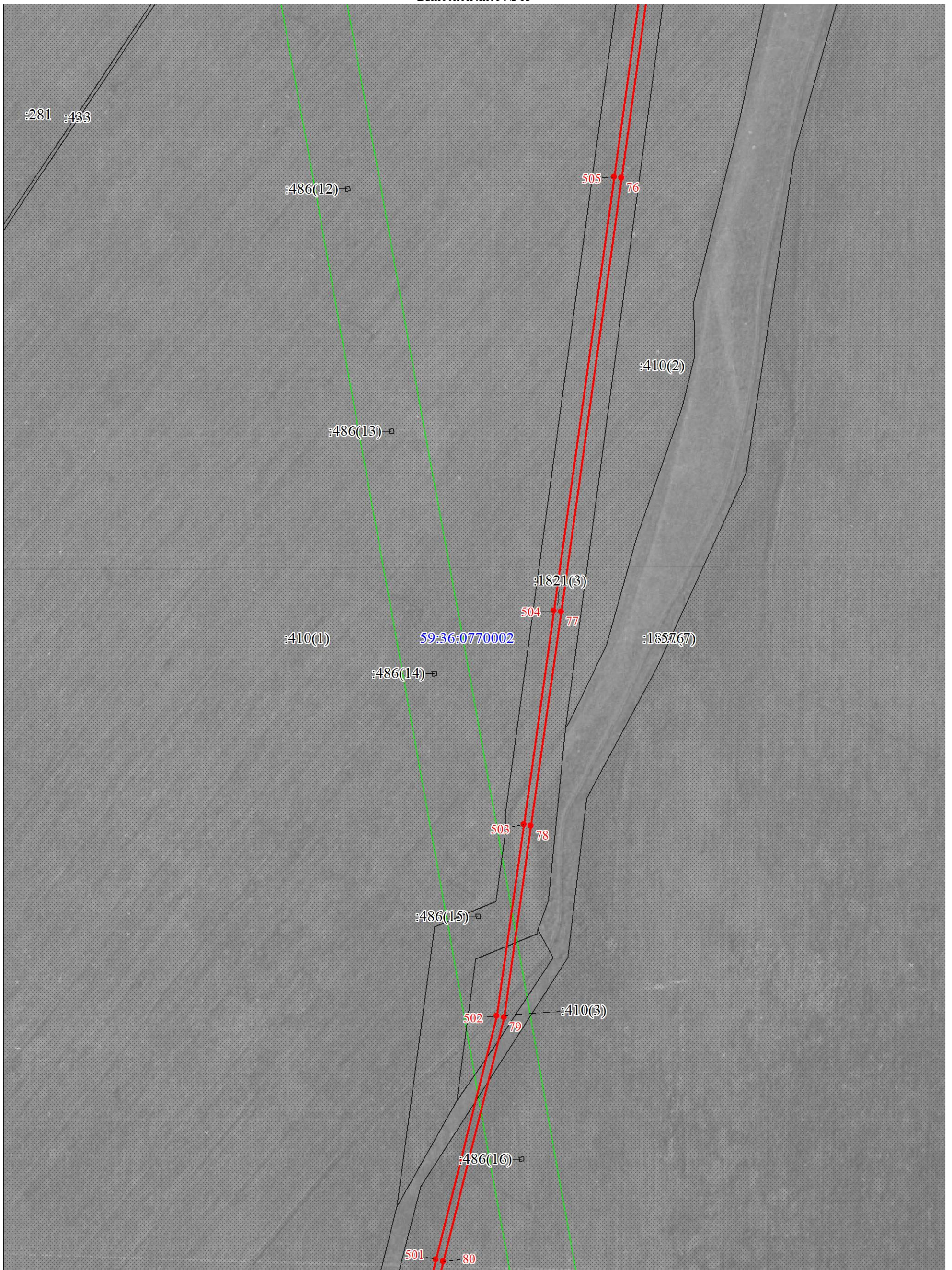


Масштаб 1:2000

Используемые условные знаки и обозначения:

Условные обозначения представлены на листе 26

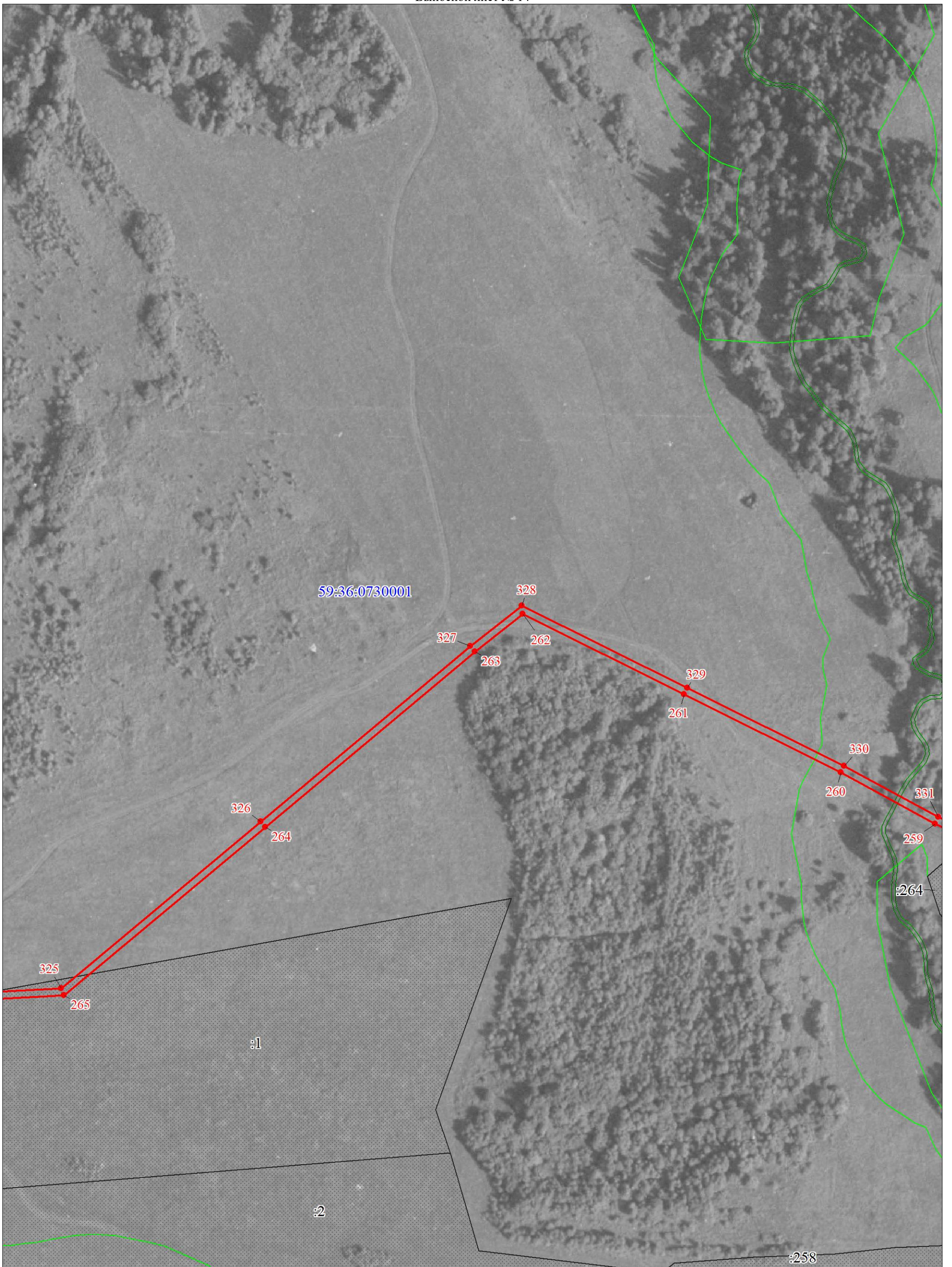
План границ объекта  
Выносной лист № 13



Масштаб 1:2000

Используемые условные знаки и обозначения:

Условные обозначения представлены на листе 26

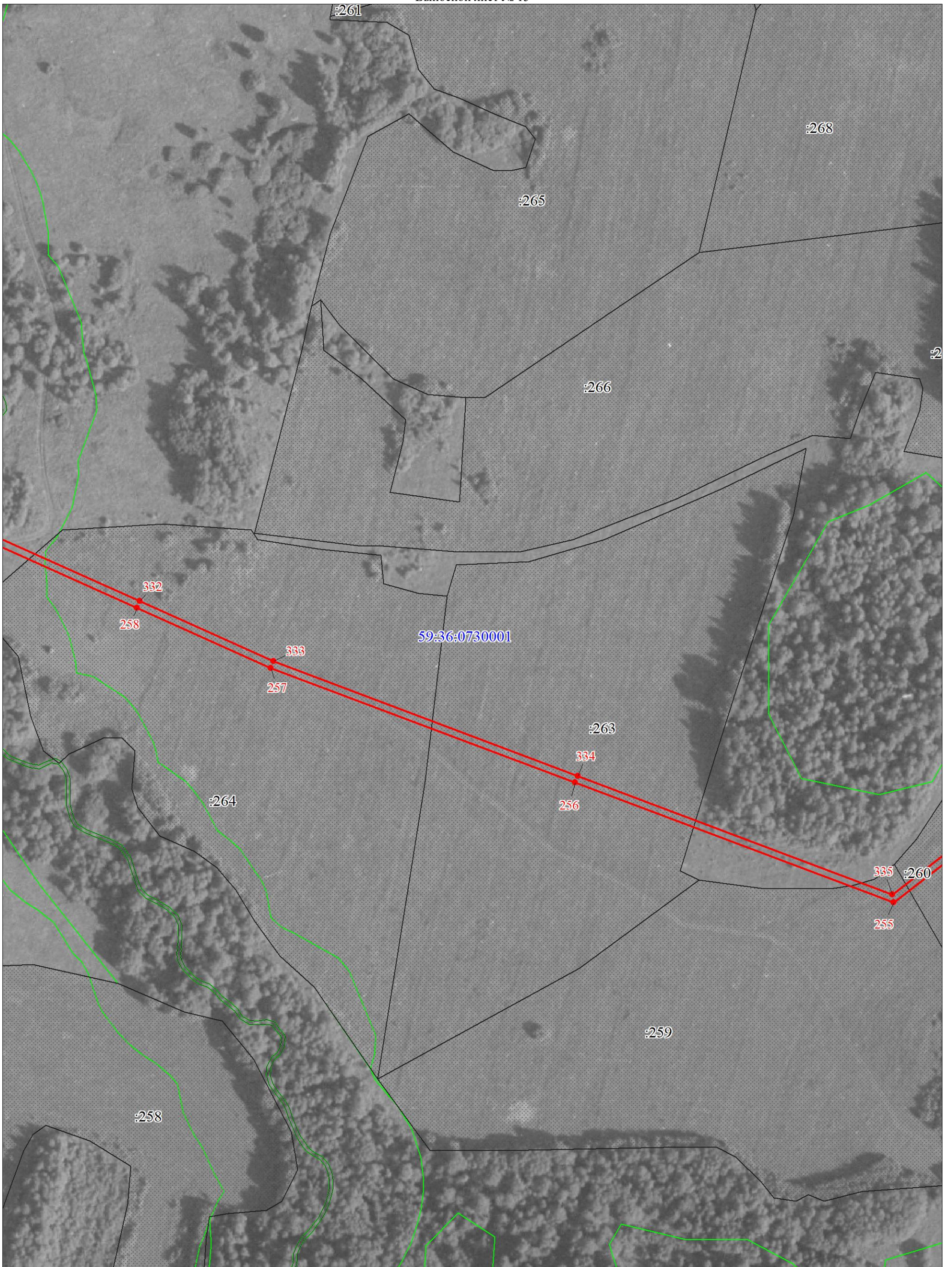


Масштаб 1:2000

Используемые условные знаки и обозначения:

Условные обозначения представлены на листе 26

План границ объекта  
Выносной лист № 15

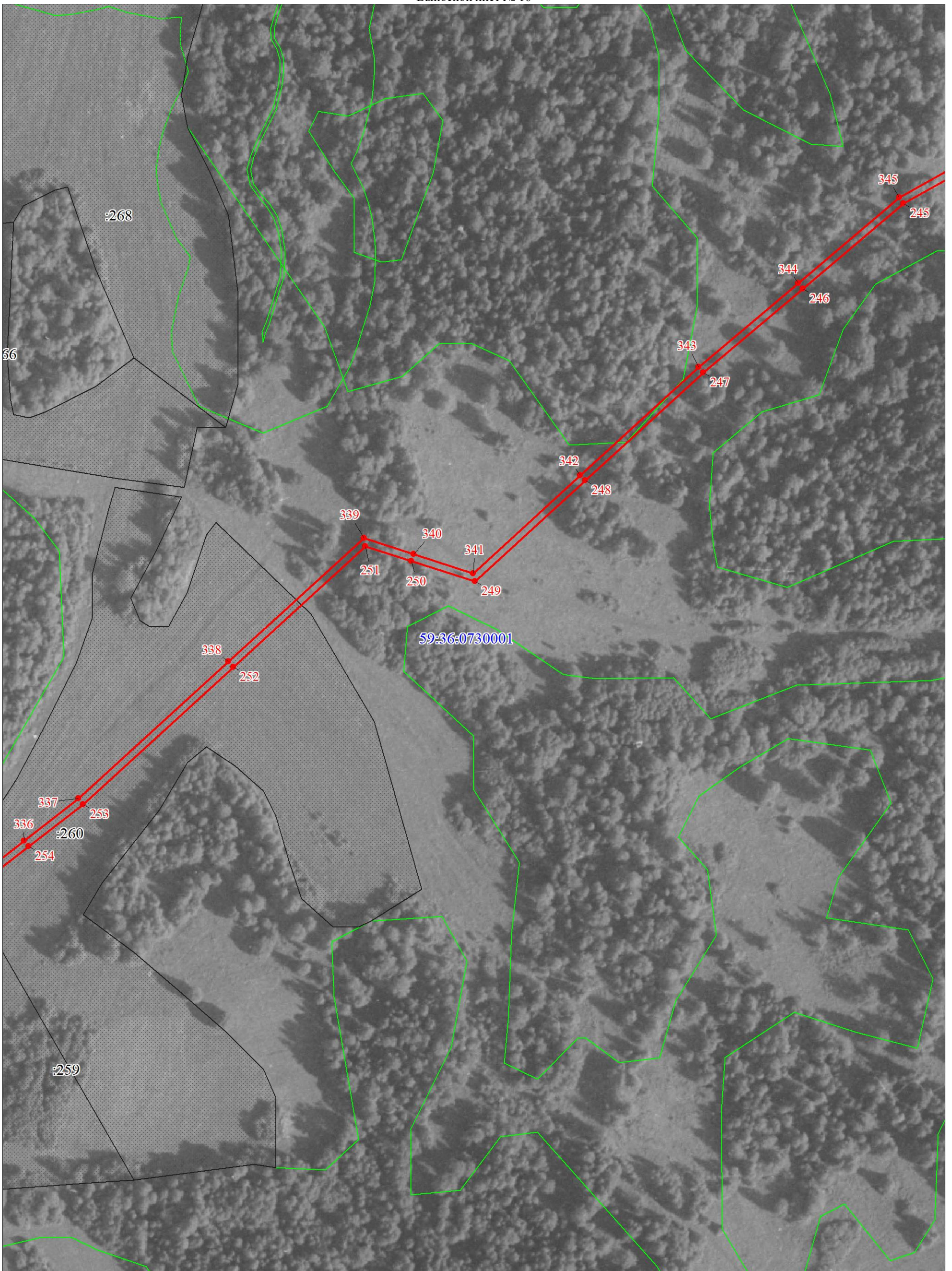


Масштаб 1:2000

Используемые условные знаки и обозначения:

Условные обозначения представлены на листе 26

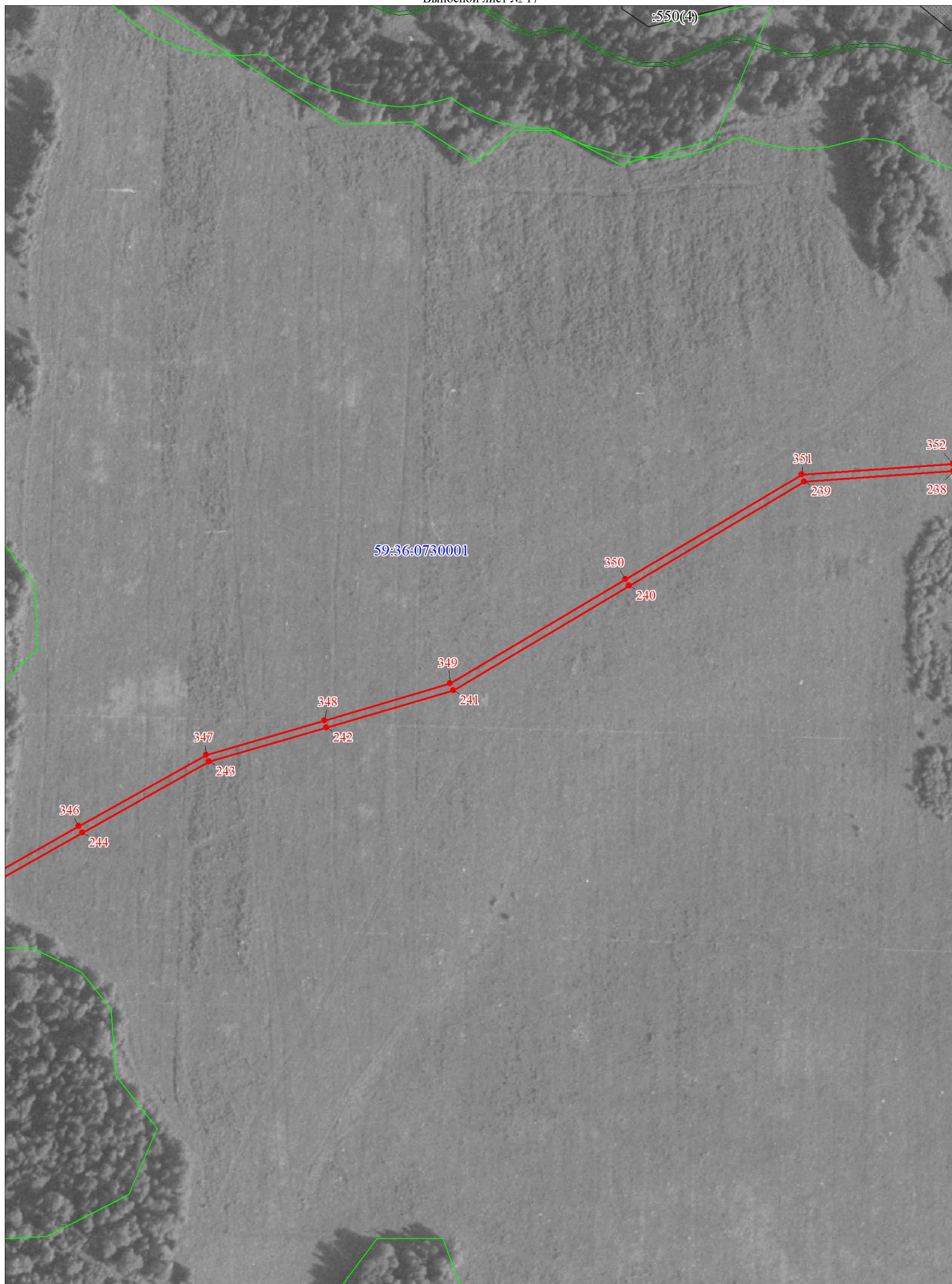
План границ объекта  
Выносной лист № 16



Масштаб 1:2000

Используемые условные знаки и обозначения:

Условные обозначения представлены на листе 26

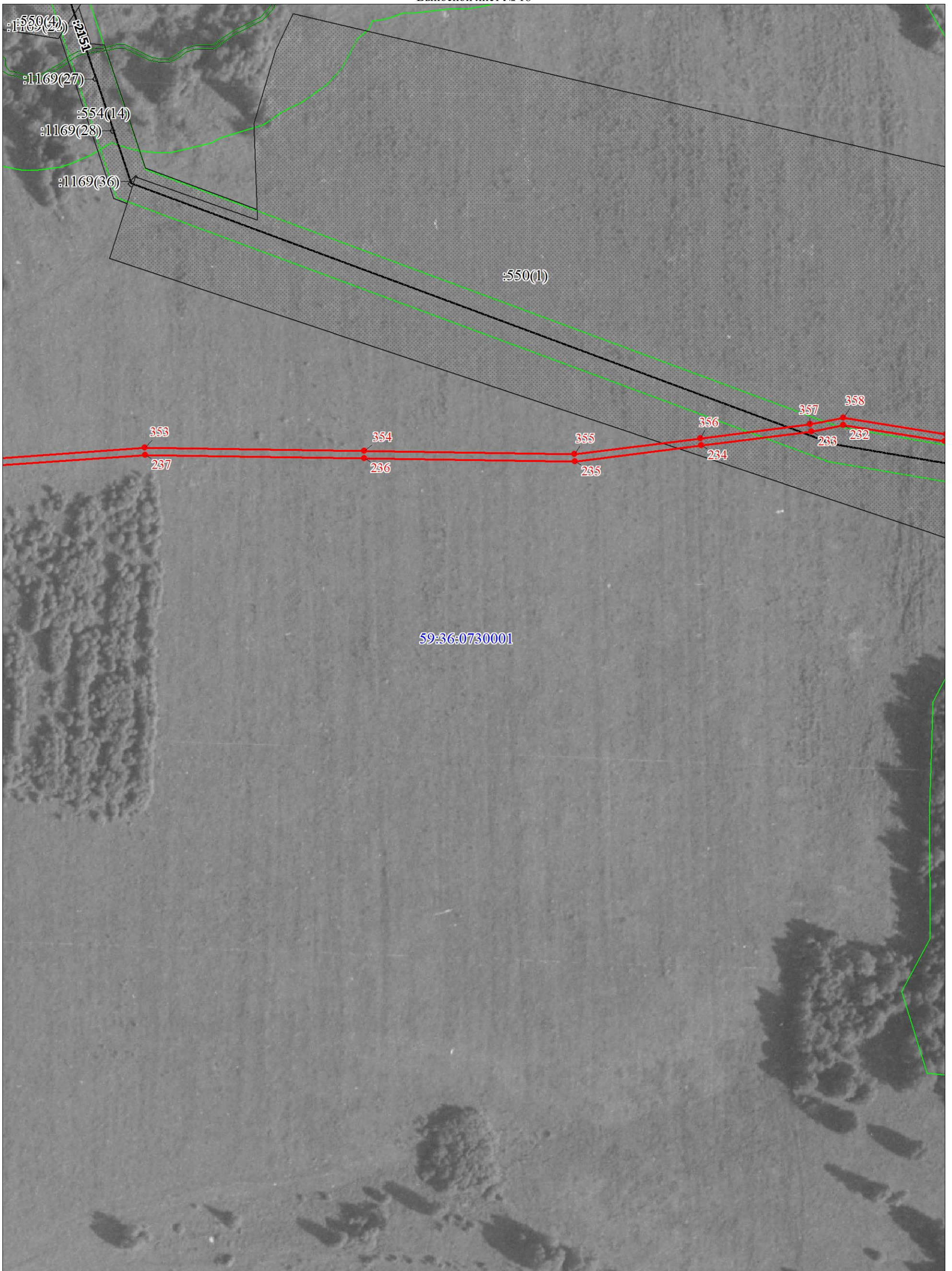


Масштаб 1:2000

Используемые условные знаки и обозначения:

Условные обозначения представлены на листе 26

План границ объекта  
Выносной лист № 18

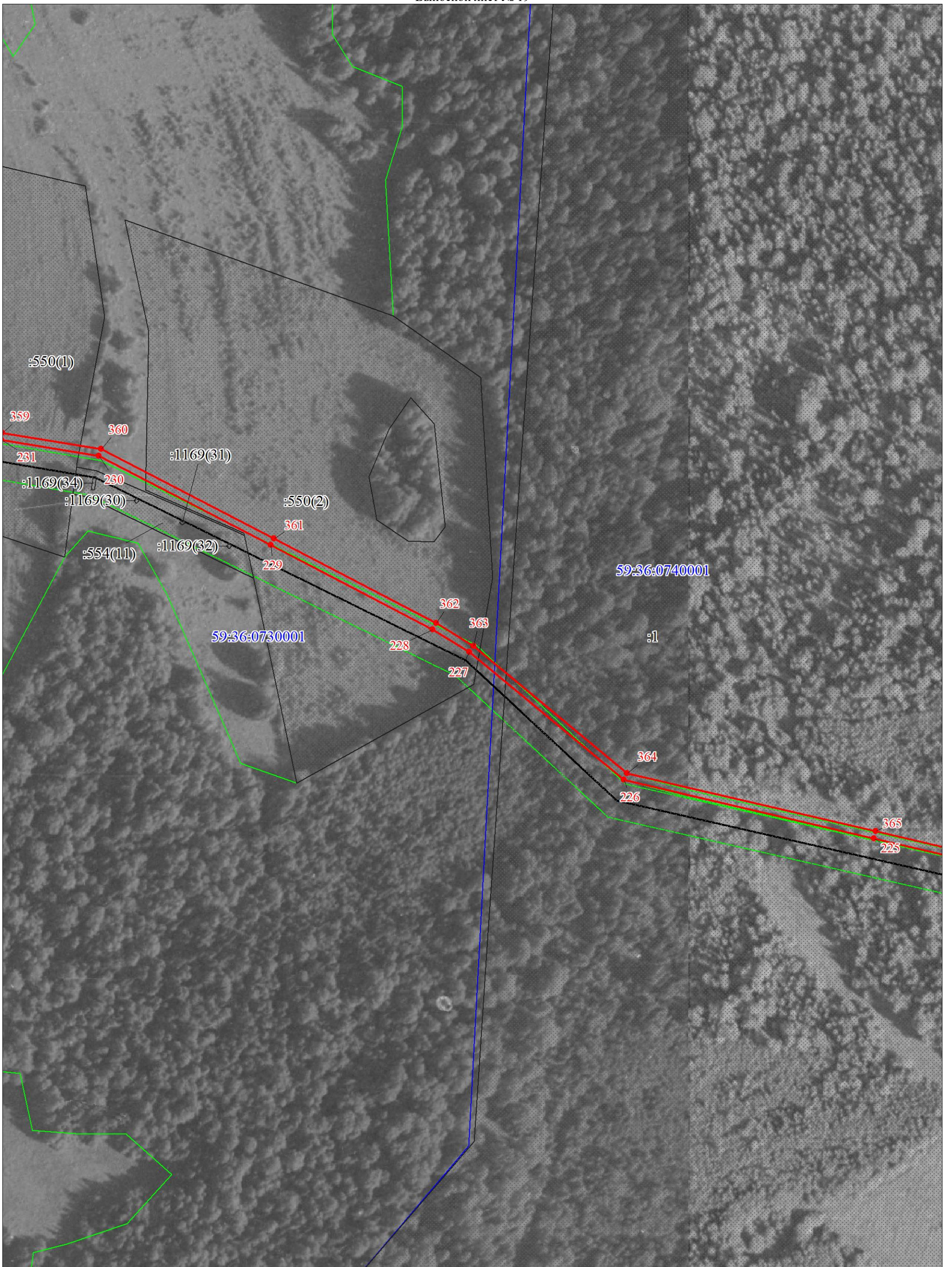


Масштаб 1:2000

Используемые условные знаки и обозначения:

Условные обозначения представлены на листе 26

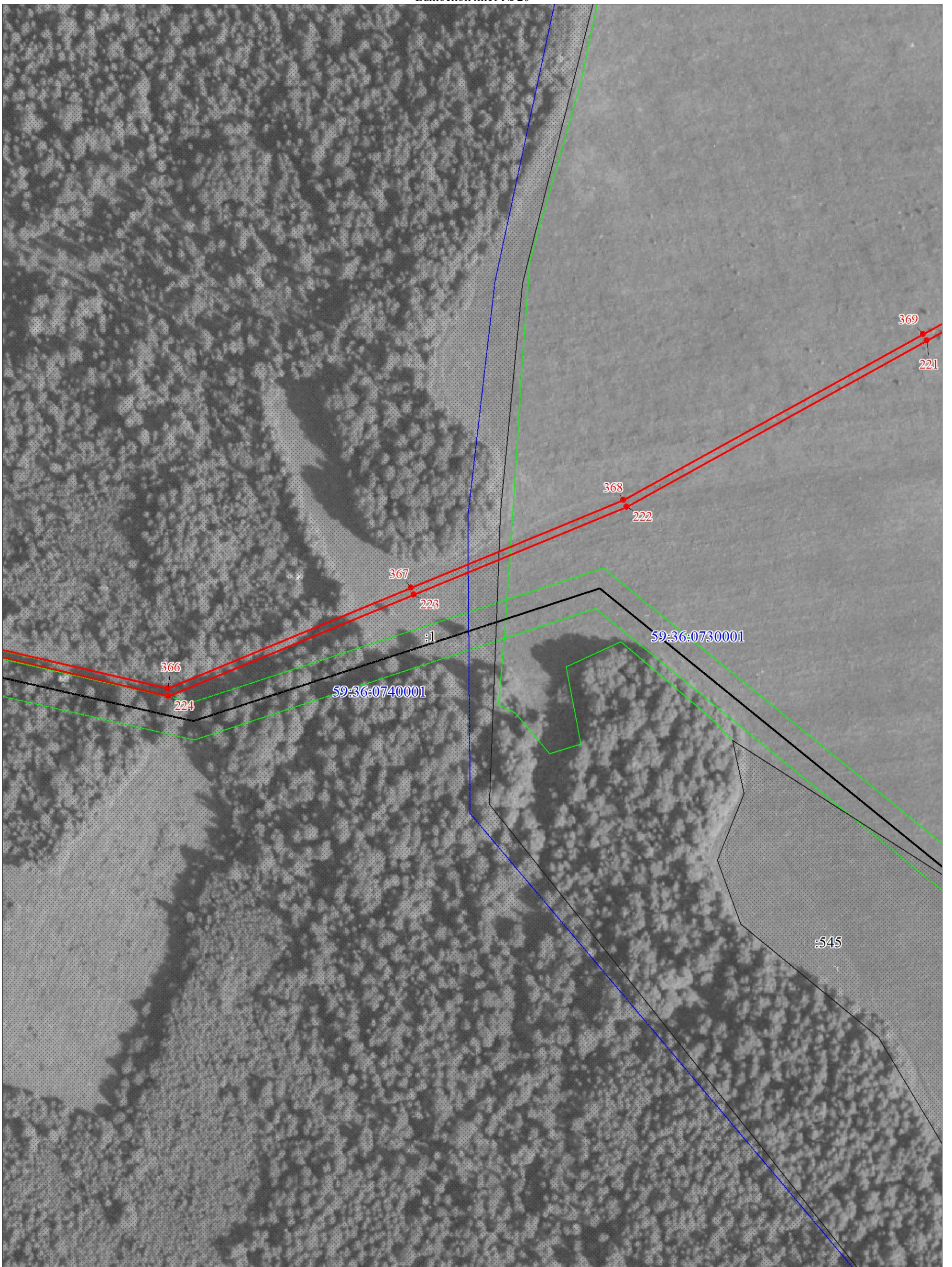
План границ объекта  
Выносной лист № 19



Масштаб 1:2000

Используемые условные знаки и обозначения:

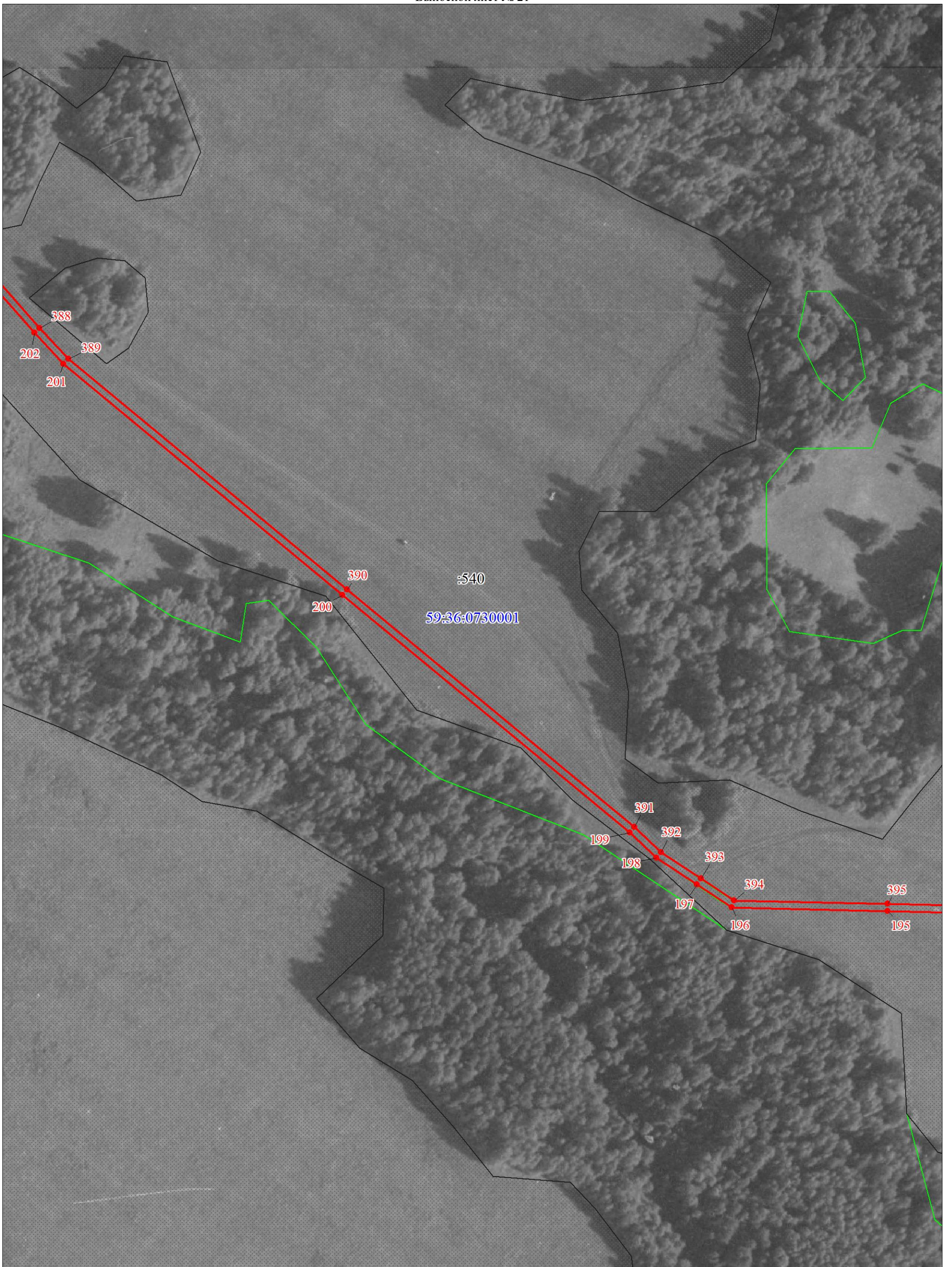
Условные обозначения представлены на листе 26



Масштаб 1:2000

Используемые условные знаки и обозначения:


Условные обозначения представлены на листе 26



Масштаб 1:2000

Используемые условные знаки и обозначения:

Условные обозначения представлены на листе 26



Масштаб 1:2000

Используемые условные знаки и обозначения:

Условные обозначения представлены на листе 26

План границ объекта  
Выносной лист № 23

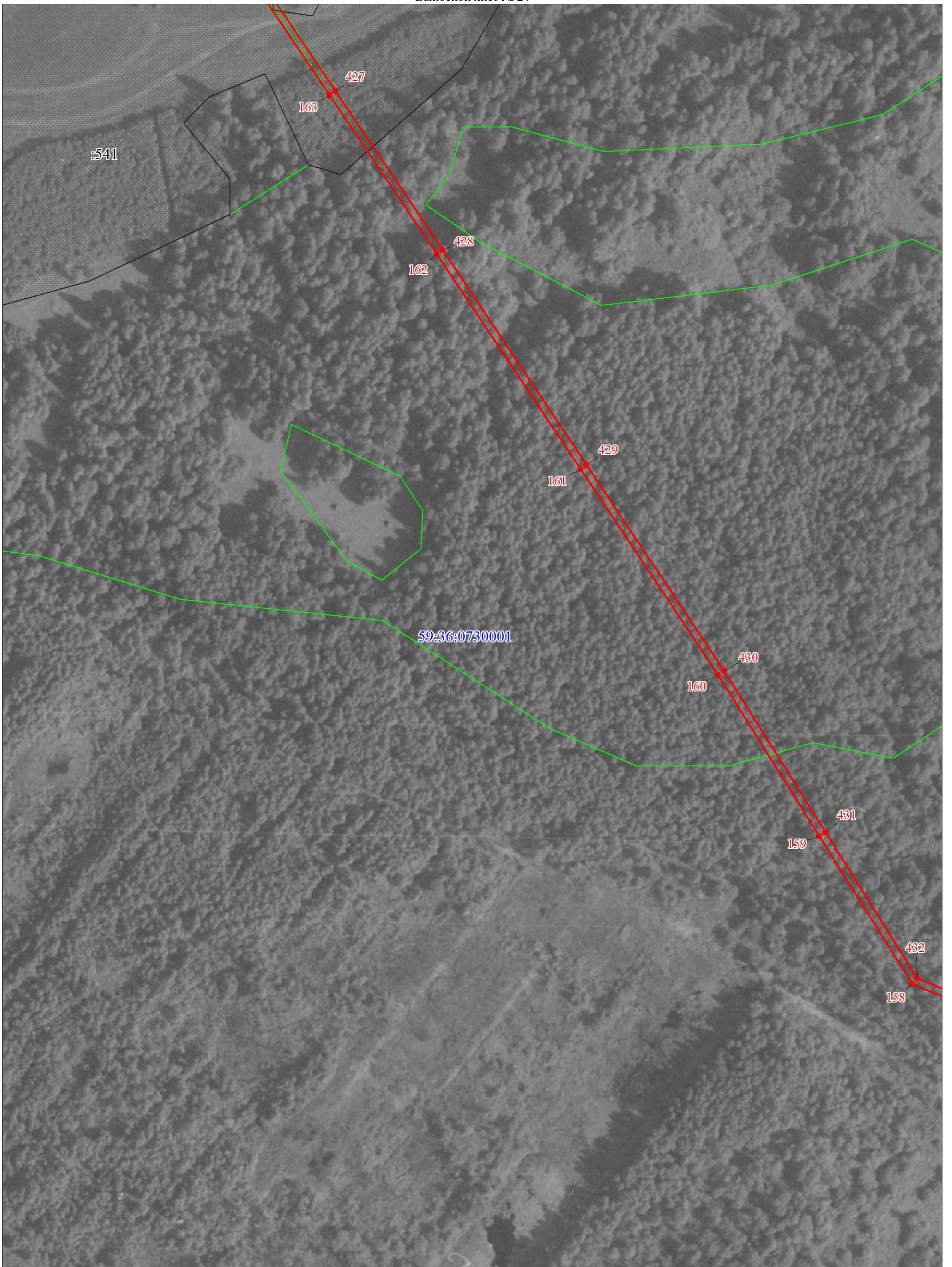


Масштаб 1:2000

Используемые условные знаки и обозначения:

Условные обозначения представлены на листе 26

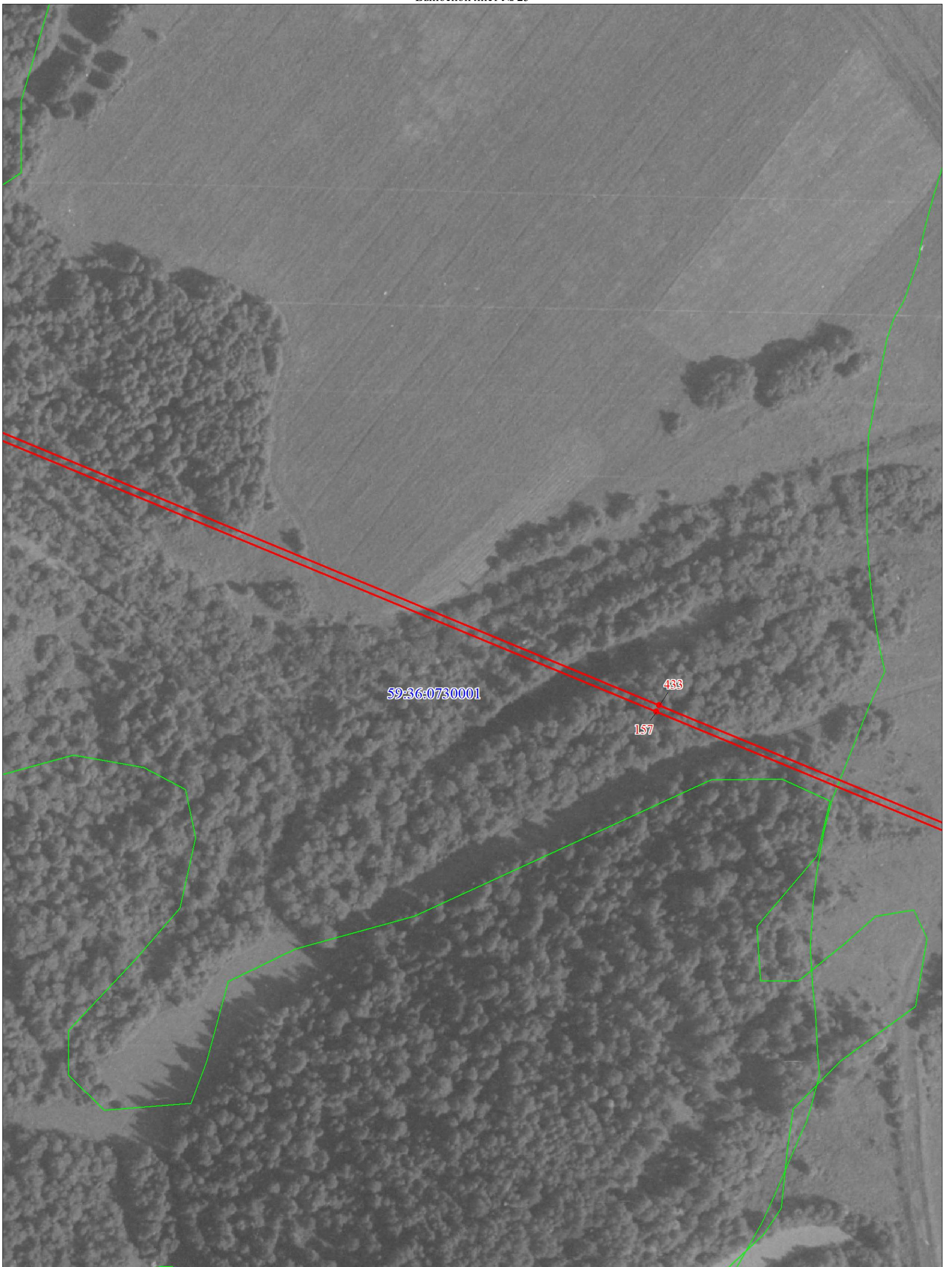
План границ объекта  
Выносной лист № 24



Масштаб 1:2000

Используемые условные знаки и обозначения:

Условные обозначения представлены на листе 26



Масштаб 1:2000

Используемые условные знаки и обозначения:

Условные обозначения представлены на листе 26

План границ объекта  
Выносной лист № 26

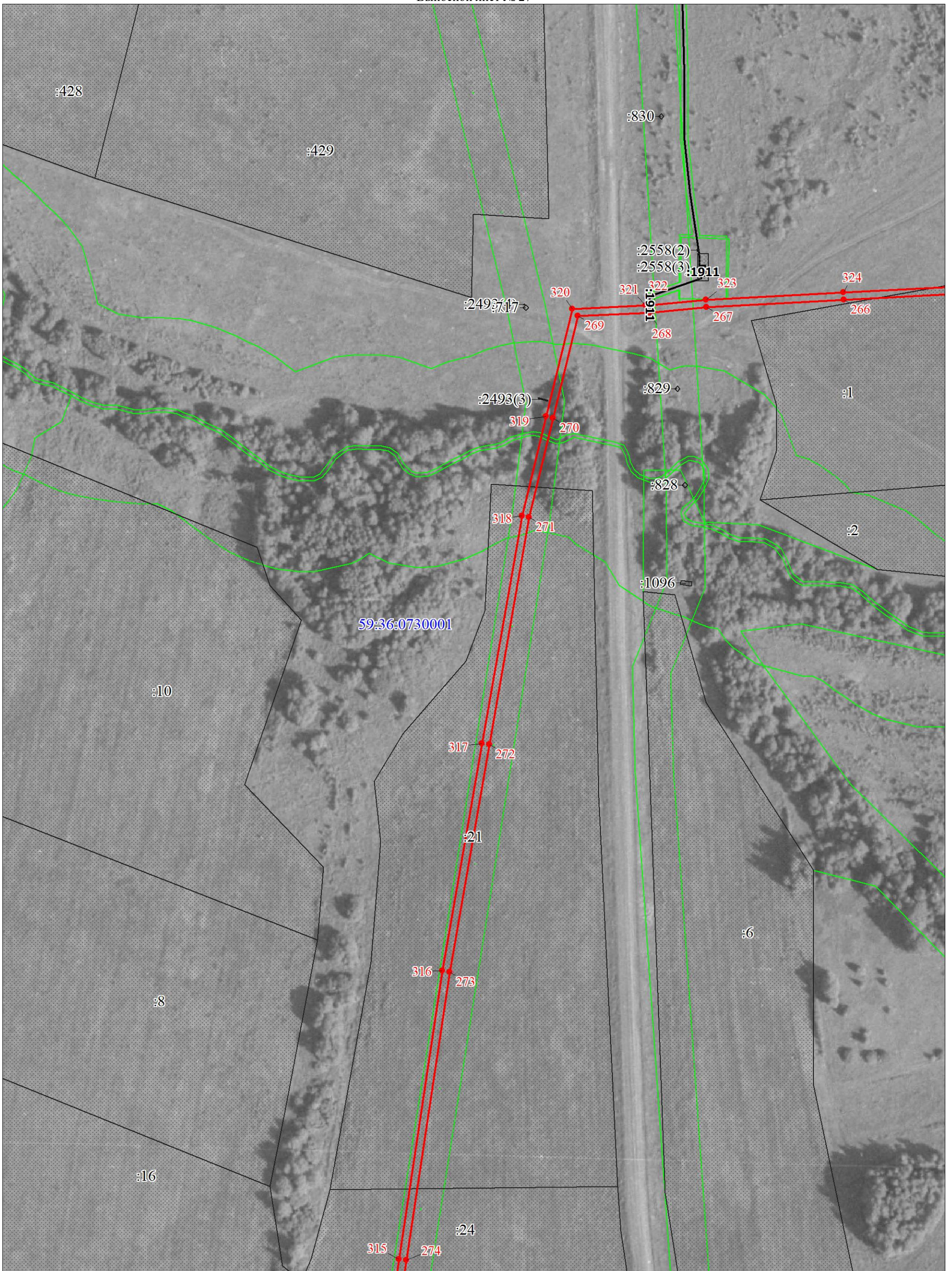


Масштаб 1:2000

Используемые условные знаки и обозначения:

Условные обозначения представлены на листе 26

План границ объекта  
Выносной лист № 27

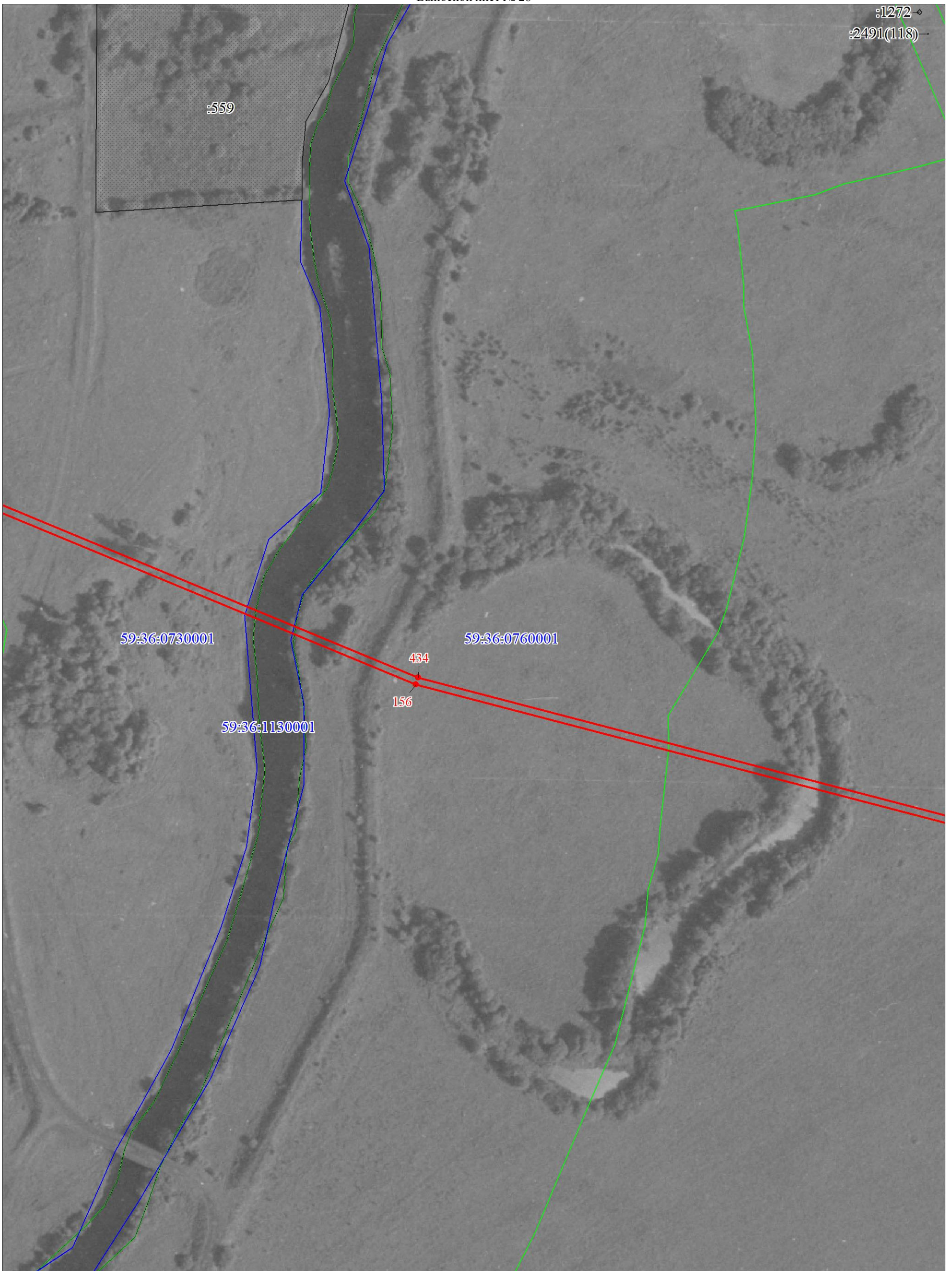


Масштаб 1:2000

Используемые условные знаки и обозначения:

Условные обозначения представлены на листе 26

План границ объекта  
Выносной лист № 28

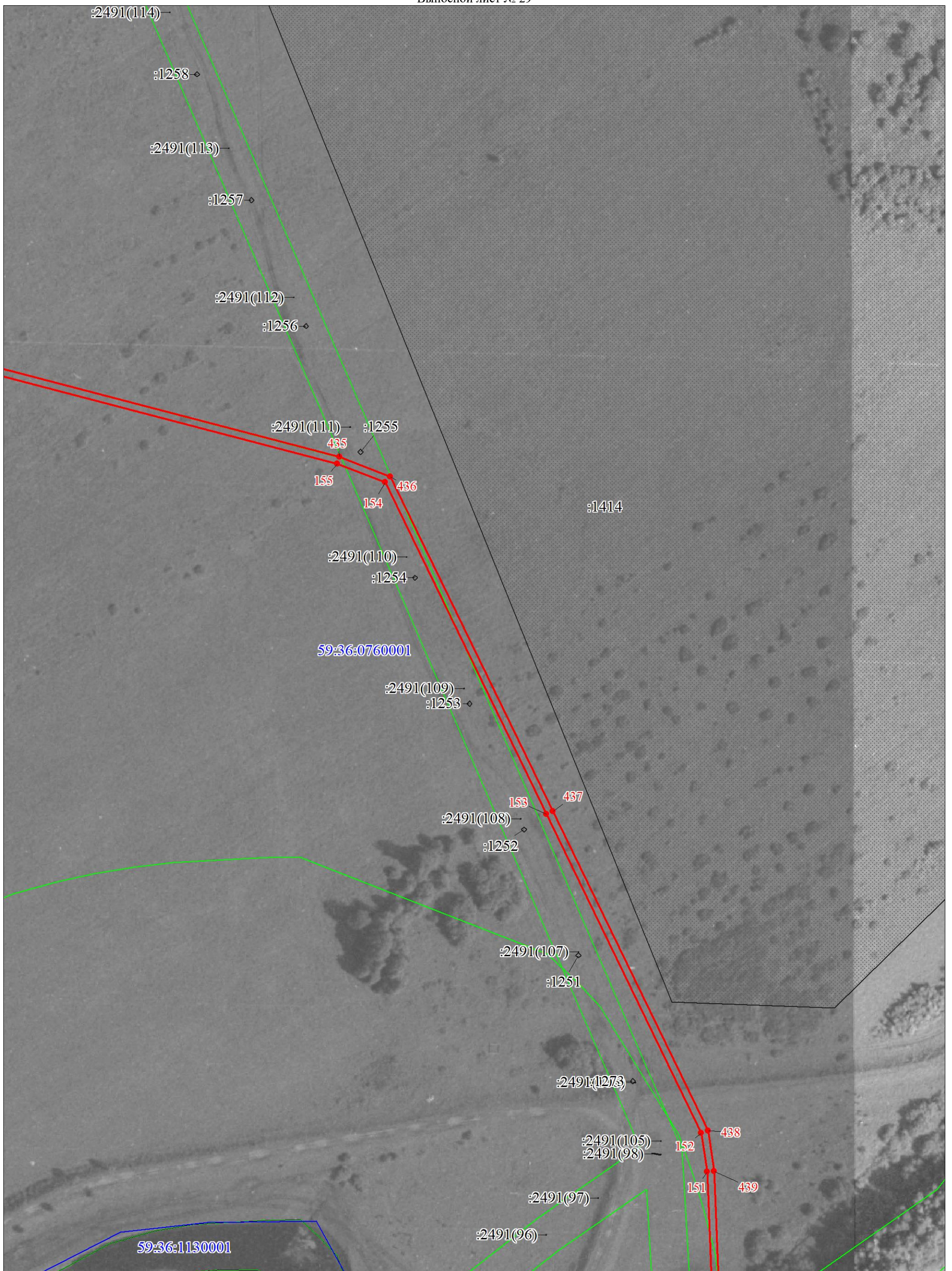


Масштаб 1:2000

Используемые условные знаки и обозначения:

Условные обозначения представлены на листе 26

План границ объекта  
Выносной лист № 29



Масштаб 1:2000

Используемые условные знаки и обозначения:

Условные обозначения представлены на листе 26



Масштаб 1:2000

Используемые условные знаки и обозначения:

Условные обозначения представлены на листе 26

План границ объекта  
Выносной лист № 31



Масштаб 1:2000

Используемые условные знаки и обозначения:

Условные обозначения представлены на листе 26

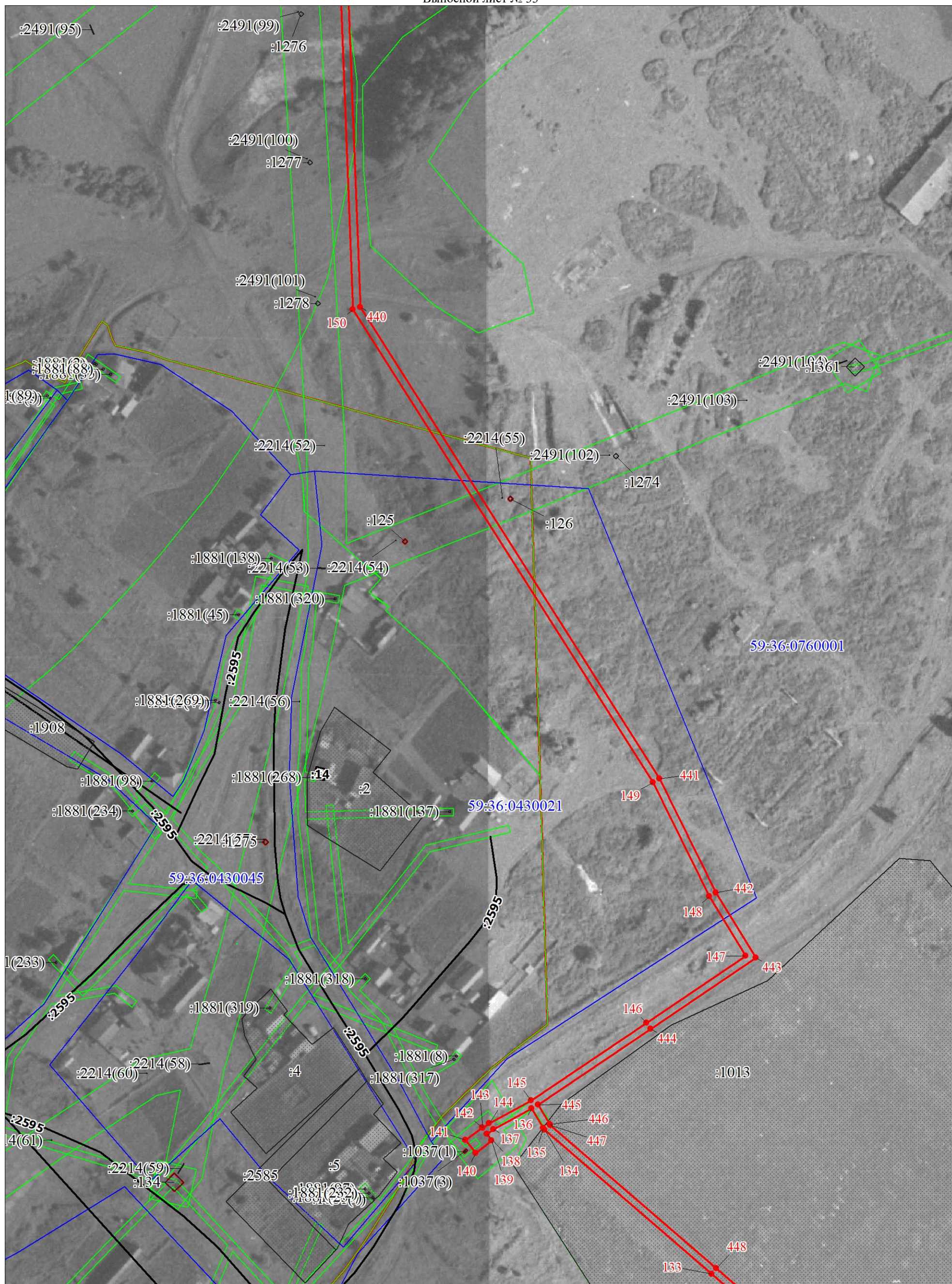
План границ объекта  
Выносной лист № 32



Масштаб 1:2000

Используемые условные знаки и обозначения:

Условные обозначения представлены на листе 26



Масштаб 1:2000

Используемые условные знаки и обозначения:

Условные обозначения представлены на листе 26

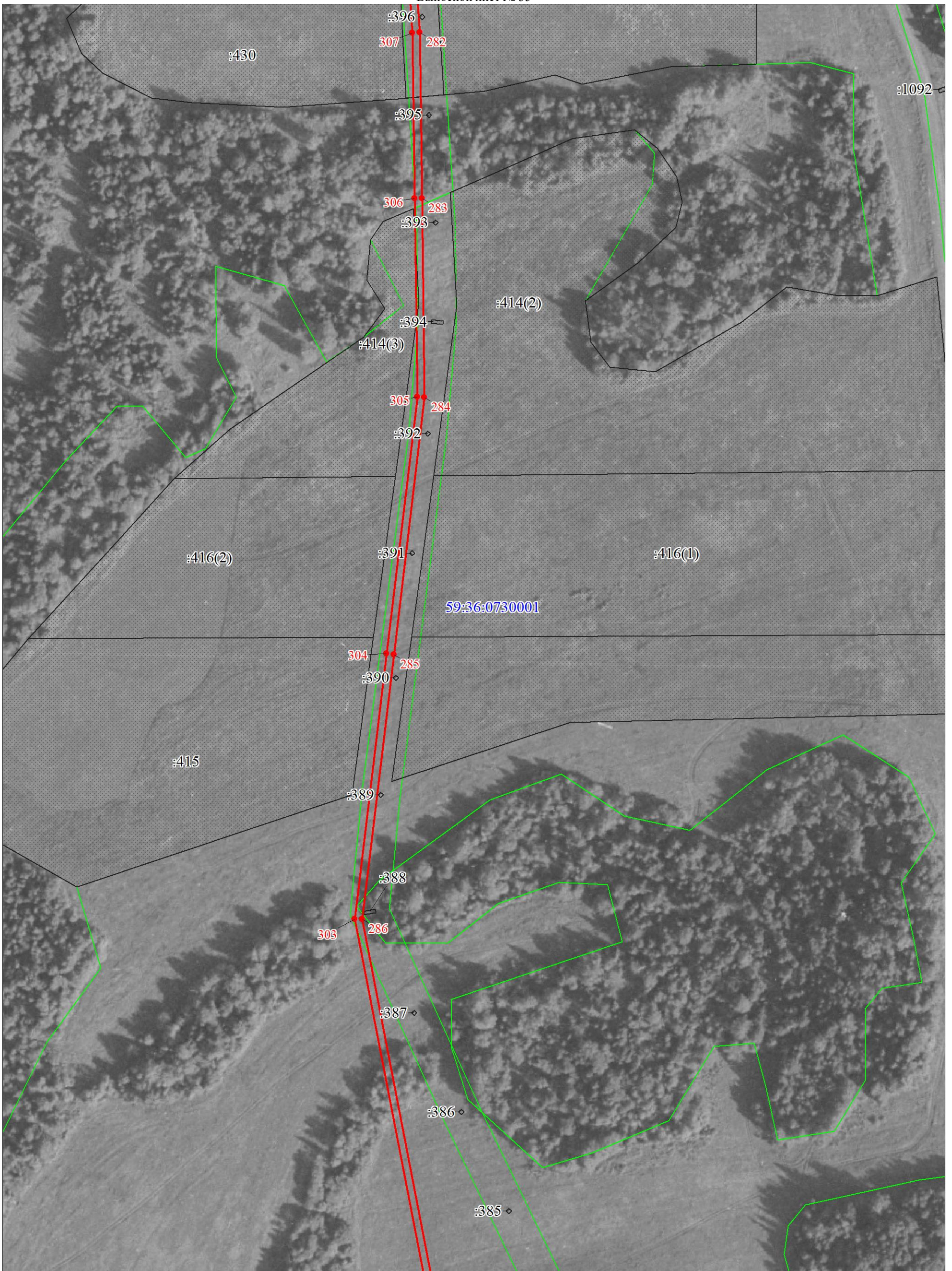


Масштаб 1:2000

Используемые условные знаки и обозначения:

Условные обозначения представлены на листе 26

План границ объекта  
Выносной лист № 35

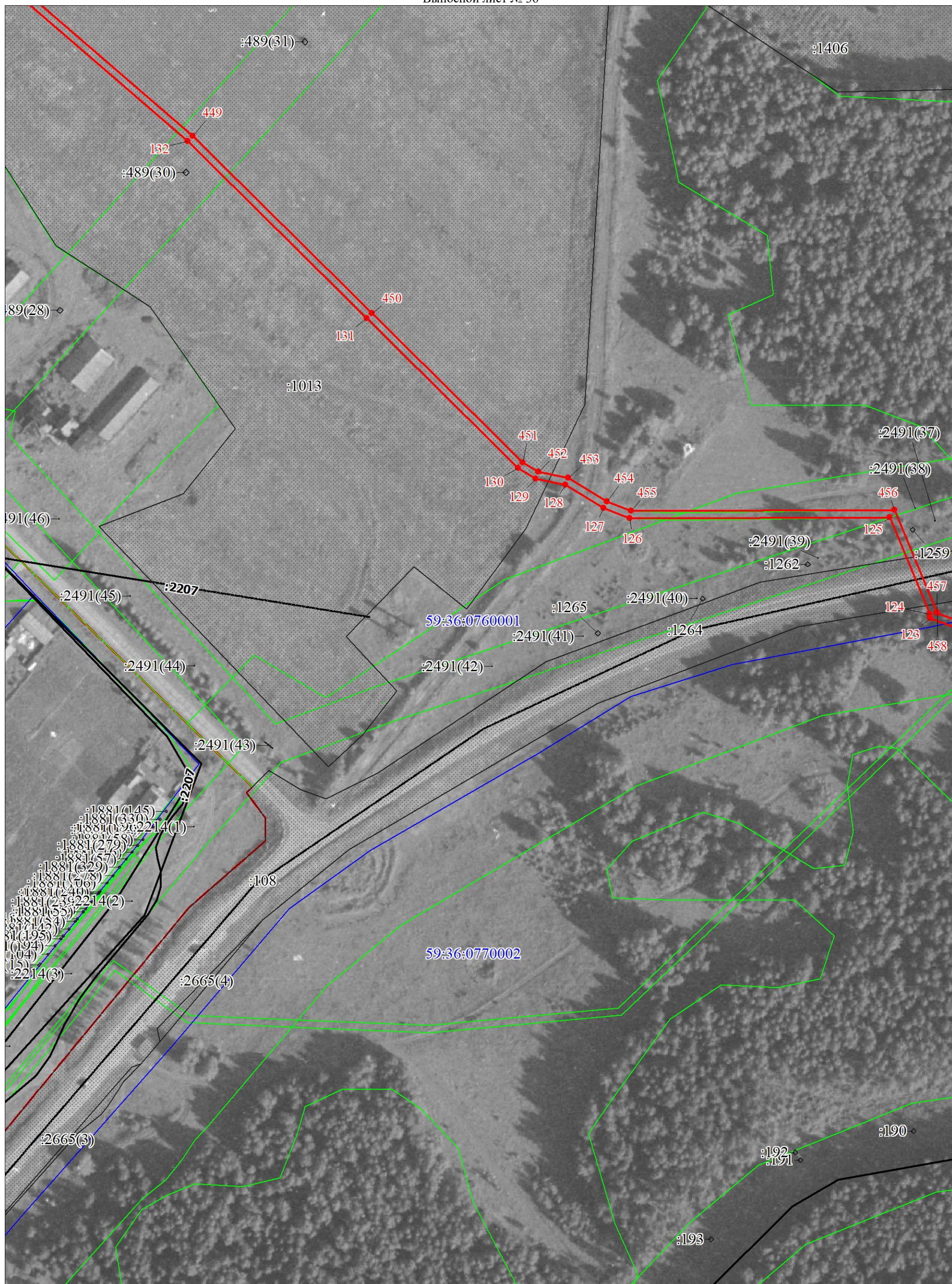


Масштаб 1:2000

Используемые условные знаки и обозначения:

Условные обозначения представлены на листе 26

План границ объекта  
Выносной лист № 36



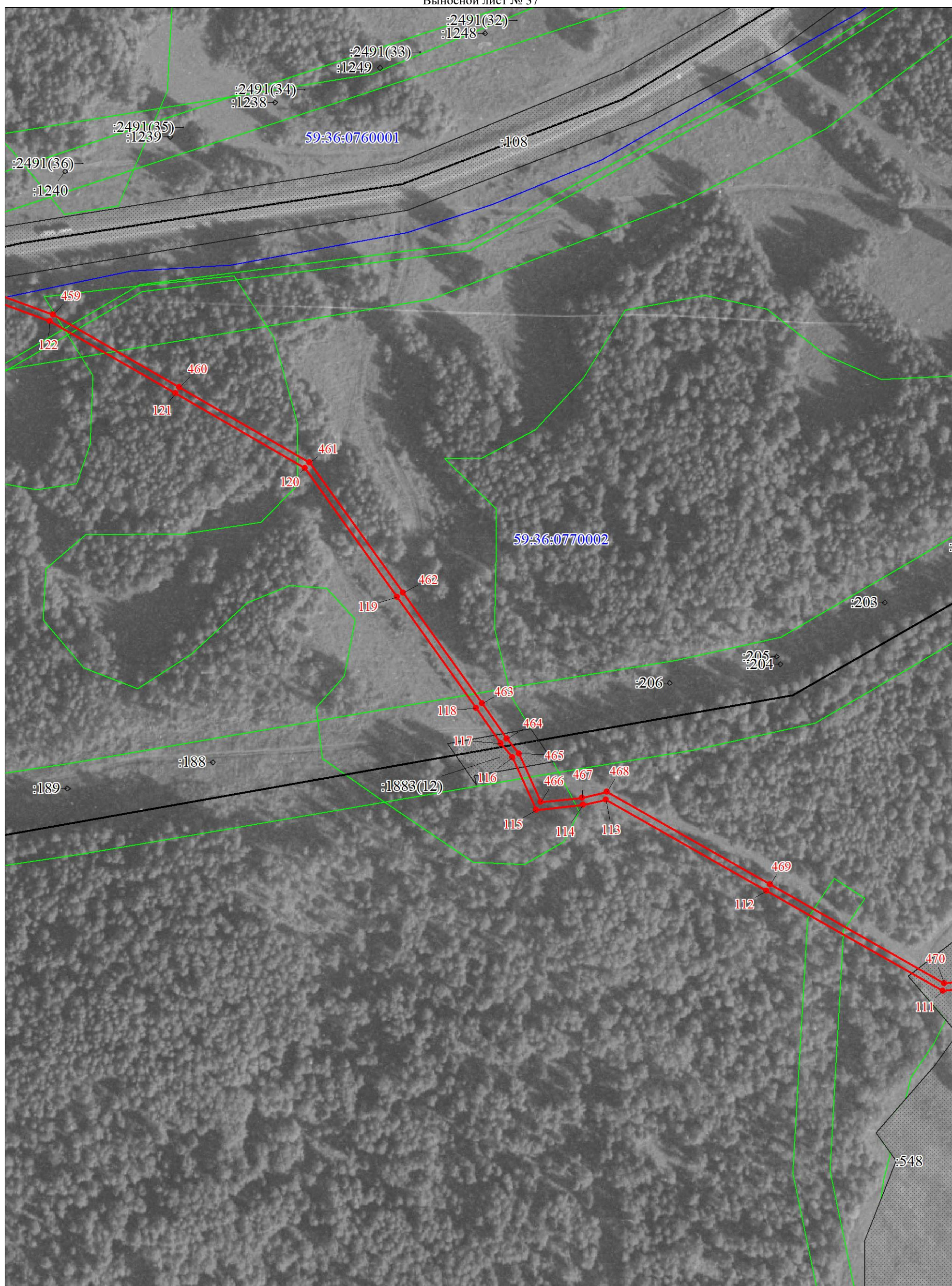
Масштаб 1:2000

Используемые условные знаки и обозначения:

Условные обозначения представлены на листе 26

План границ объекта

Выносной лист № 37



Масштаб 1:2000

Используемые условные знаки и обозначения:

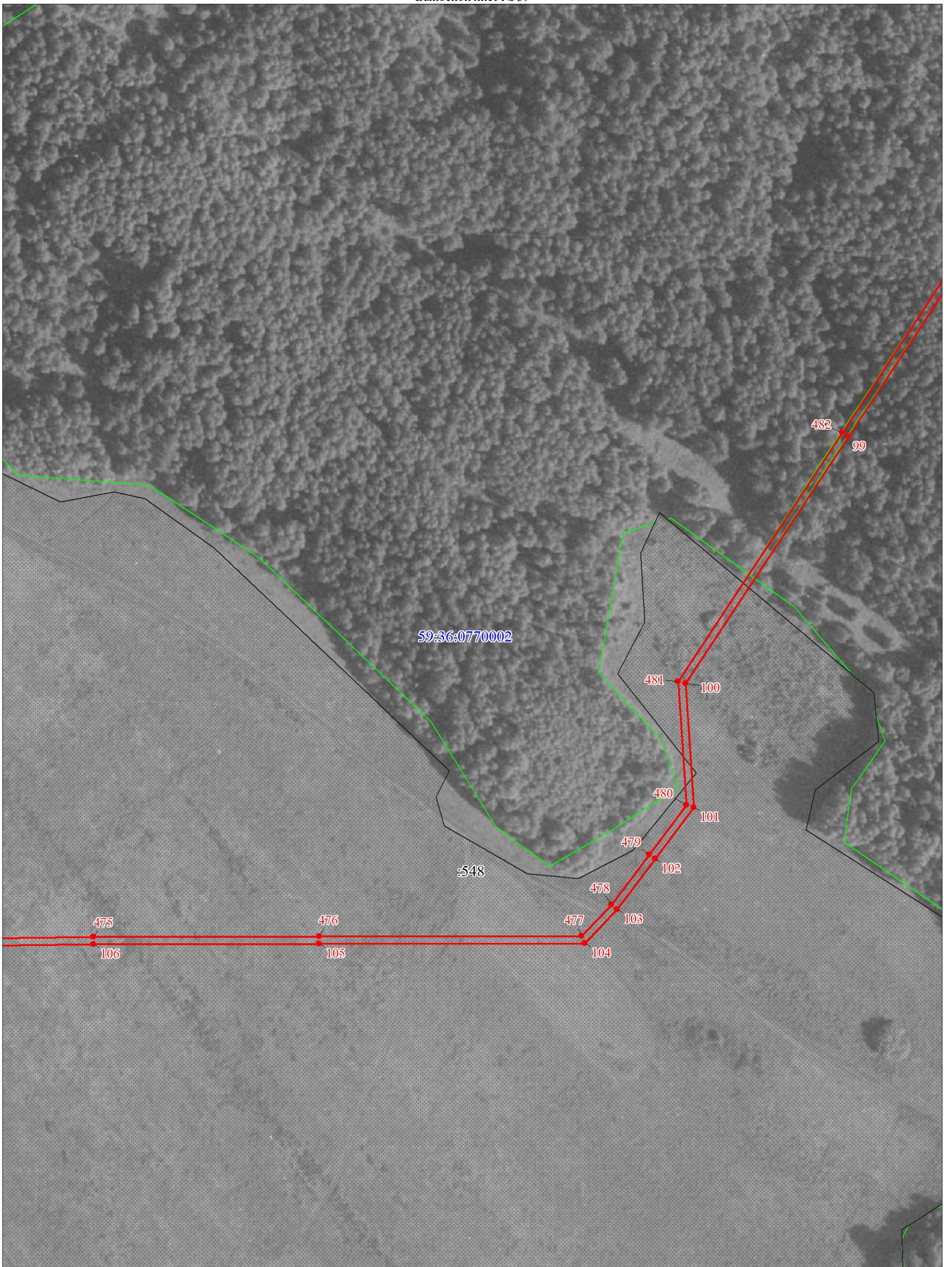
Условные обозначения представлены на листе 26



Масштаб 1:2000

Используемые условные знаки и обозначения:

Условные обозначения представлены на листе 26



Масштаб 1:2000

Используемые условные знаки и обозначения:

Условные обозначения представлены на листе 26



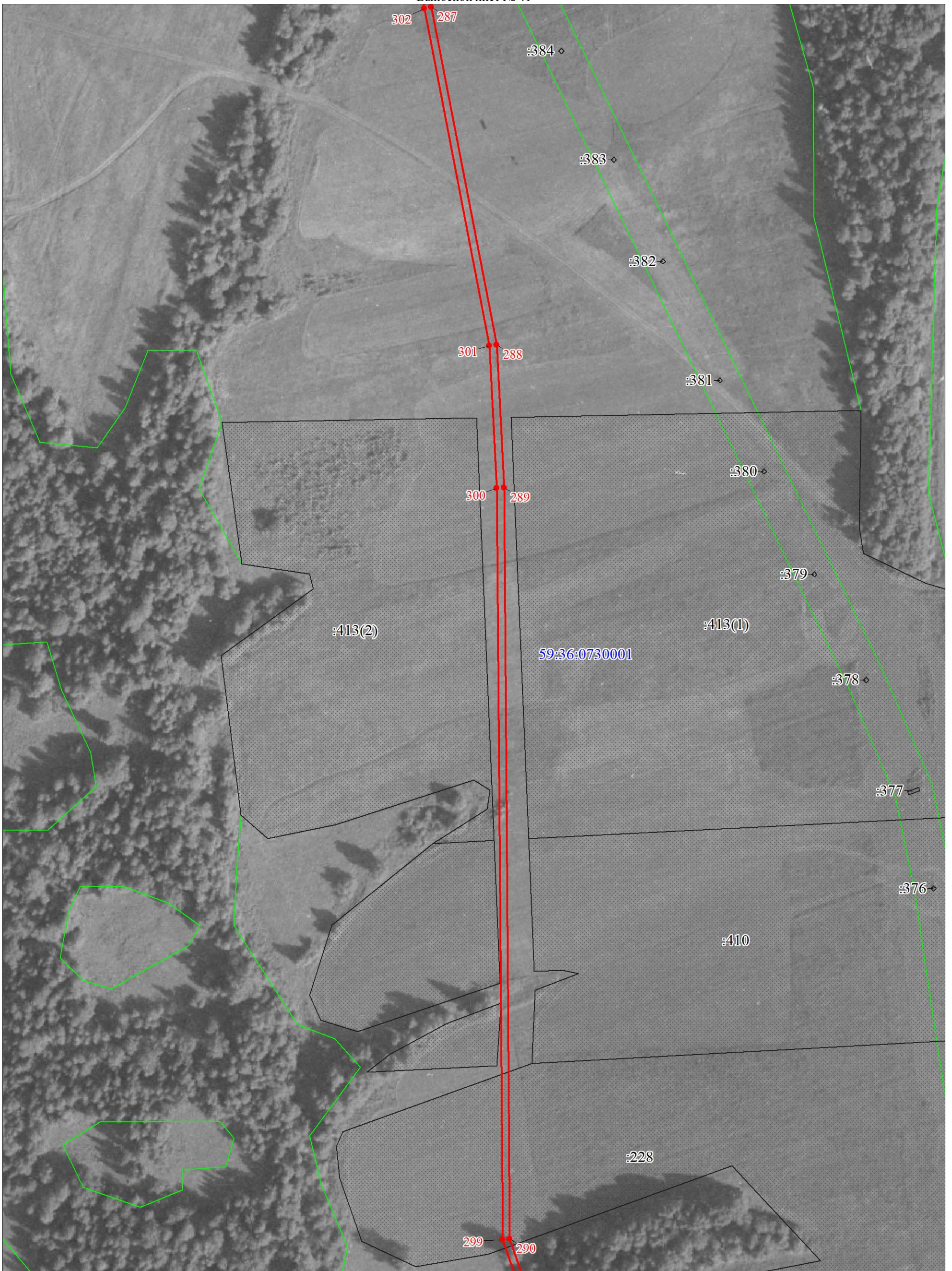
Масштаб 1:2000

Используемые условные знаки и обозначения:

Условные обозначения представлены на листе 26

План границ объекта

Выносной лист № 41

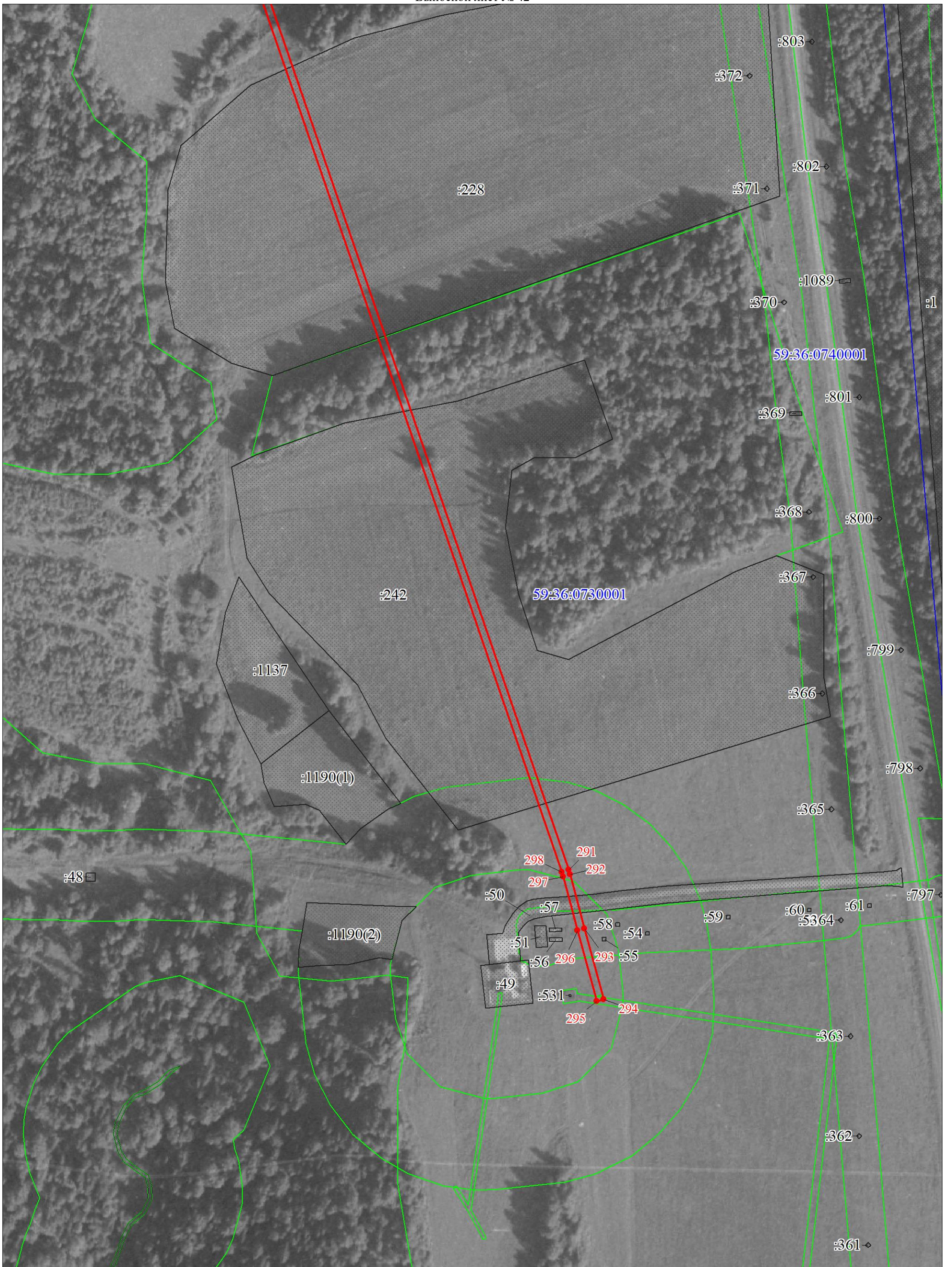


Масштаб 1:2000

Используемые условные знаки и обозначения:

Условные обозначения представлены на листе 26

План границ объекта  
Выносной лист № 42



Масштаб 1:2000

Используемые условные знаки и обозначения:

Условные обозначения представлены на листе 26

Текстовое описание местоположения границ объекта		
Прохождение границы		Описание прохождения границы
от точки	до точки	
1	2	3
-	-	-