

СХЕМА
РАСПОЛОЖЕНИЯ ЗЕМЕЛЬНОГО УЧАСТКА ИЛИ ЗЕМЕЛЬНЫХ УЧАСТКОВ
НА КАДАСТРОВОМ ПЛАНЕ ТЕРРИТОРИИ, ПОДГОТОВКА КОТОРОЙ
ОСУЩЕСТВЛЯЕТСЯ В ФОРМЕ ДОКУМЕНТА НА БУМАЖНОМ НОСИТЕЛЕ

Утверждена

(наименование документа об утверждении, включая

наименование органов государственной власти или

органов местного самоуправления, принявших
решение об утверждении схемы или подписавших
соглашение о перераспределении земельных
участков)

от _____ N _____


Схема
расположения земельного участка или земельных участков на кадастровом плане
территории


Условный номер земельного участка: 59:36:0340216:3У2		
Площадь земельного участка: 1502 кв.м.		
Обозначение характерных точек границ	Координаты, м	
	X	Y
1	390429,16	2252368,86
2	390386,88	2252396,65
3	390403,52	2252421,25
4	390445,52	2252394,00
1	390429,16	2252368,86

МСК-59, зона 2 (59) Масштаб: 1:1763


Условные обозначения:


Объекты капитального строительства (объекты незавершенного строительства) согласно сведениям ЕГРН

 В ЕГРН с границами


 В ЕГРН с границами


Объекты капитального строительства (сооружения) согласно сведениям ЕГРН

 В ЕГРН с границами

 В ЕГРН с границами

Объекты капитального строительства (здания) согласно сведениям ЕГРН

 В ЕГРН с границами

 В ЕГРН с границами

 Границы земельных участков согласно сведениям ЕГРН

 образуемый участок

- Номер образуемой характерной точки