





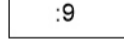

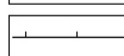

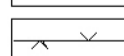




**ПРОЕКТ МЕЖЕВАНИЯ ТЕРРИТОРИИ**  
**кадастрового квартала 59:36:0340323**  
**расположенного по адресу: Пермский край, муниципальный округ Уинский, село Уинское**  
**ЧЕРТЕЖ ФАКТИЧЕСКОГО ИСПОЛЬЗОВАНИЯ**



**Условные обозначения**

-  граница проектирования
-  граница кадастрового квартала установленных в ЕГРН
-  границы земельных участков, установленных в ЕГРН
-  с декларированной границей
-  граница населенного пункта
-  кадастровый номер земельного участка, граница которого уточнена в ЕГРН
-  существующие здания и сооружения
-  ограждения деревянные
-  ограждения металлические высотой более 1 м
-  ограждения сетка рабица
-  ограждение кирпичное

**Инженерная инфраструктура**

-  линия электропередач
-  линия газопровода

Изм.	Колич.	Лист	№ док.	Подпись	Дата
Руководитель		Чернышев В.И.			2025
ГИП		Постникова С.А.			2025
Исполнитель		Федякина М.А.			2025

021-2025-ПМТ			
Проект межевания территории кадастрового квартала 59:36:0340323 с. Уинское, муниципальный округ Уинский, Пермского края			
<b>Проект межевания территории</b>	Стадия	Лист	Листов
	ПМТ	1	2
Чертеж фактического использования 1:1000	ООО "ПКЦ"		